



RADVERKEHRSZÄHLUNGEN 2023

HALL IN TIROL UMGEBUNG

Hall in Tirol – Innsbruck



**Büro für
Verkehrs- und
Raumplanung**



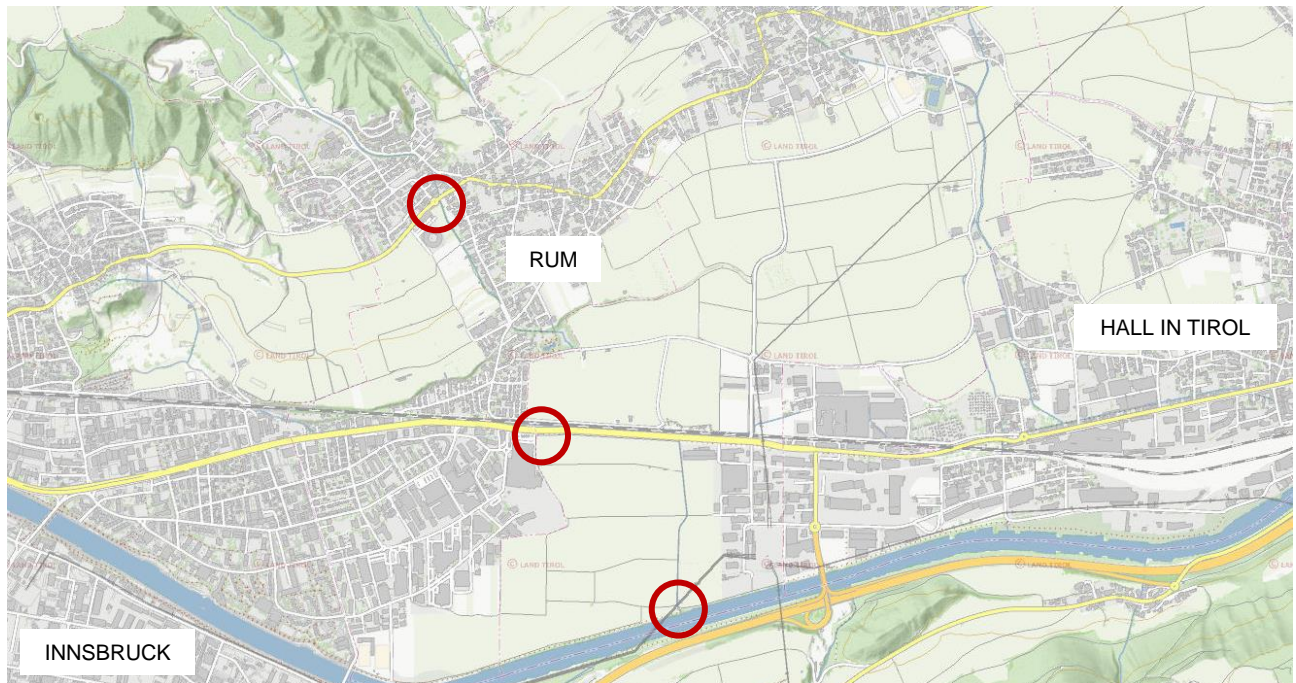
Dipl.-Ing. Klaus Schlosser Dipl.-Ing. Friedrich Rauch

6020 Innsbruck - Karl-Kapferer-Straße 5
Telefon 0512/575737 - Fax 0512/575737 20
office@bvr.at - www.bvr.at

Dezember 2023

Erhebungsstandorte und -tage

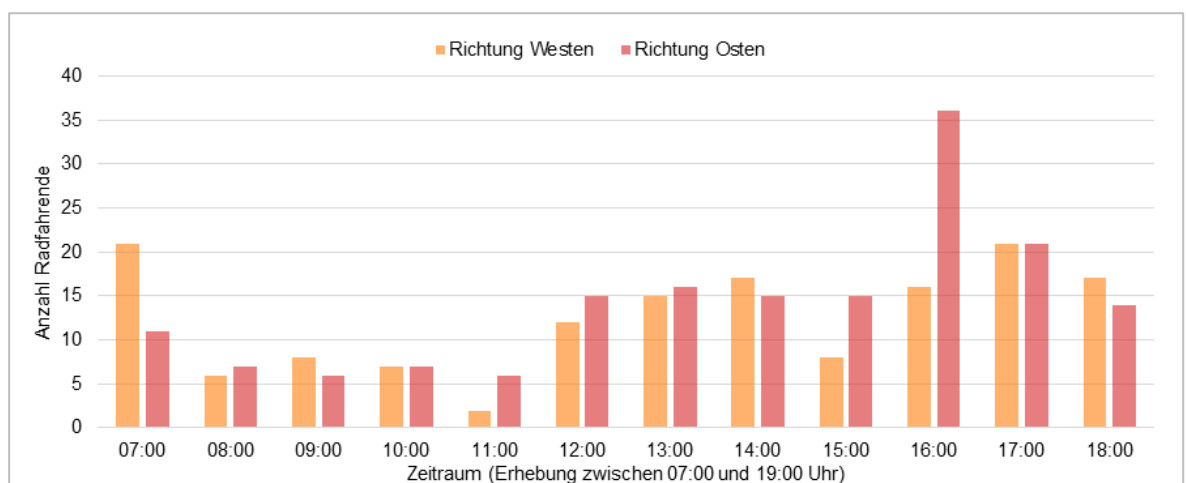
Um einen Überblick über das Radverkehrsaufkommen im Abschnitt Hall in Tirol – Innsbruck zu bekommen wurden Radverkehrszählungen mittels Videozählgerät an den zentralen Routen durchgeführt. Die Zählungen wurden jeweils an einem Werktag im September 2023 im Zeitraum zwischen 07:00 und 19:00 Uhr durchgeführt. Als Standorte wurden die Dörferstraße in Rum (Mischverkehr), der südseitig der B171 verlaufende kombinierte Geh- und Radweg in Neu-Rum und der Innradweg zwischen Hall und Innsbruck gewählt.



Radverkehrszählungen im Abschnitt Hall in Tirol – Innsbruck

Radverkehrsaufkommen auf der Dörferstraße

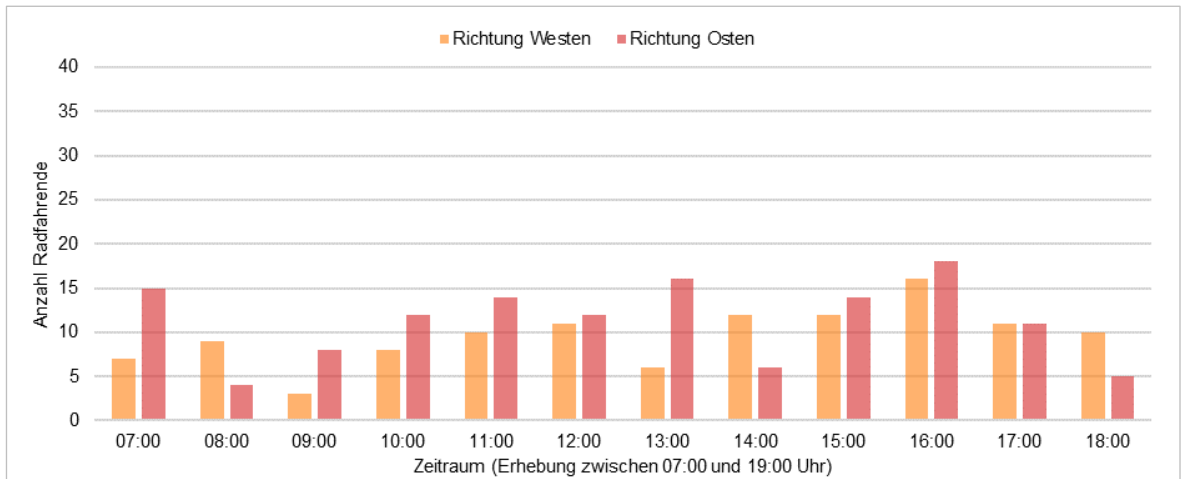
Im Erhebungszeitraum wurden 319 Radfahrende verzeichnet, davon 150 in Fahrtrichtung Westen und 169 in Fahrtrichtung Osten. Die Spitzenstunde war im Zeitraum von 16 bis 17 Uhr.



Radverkehrsaufkommen im Erhebungszeitraum [absolut]

Radverkehrsaufkommen am kombinierten Geh-/Radweg entlang der B171

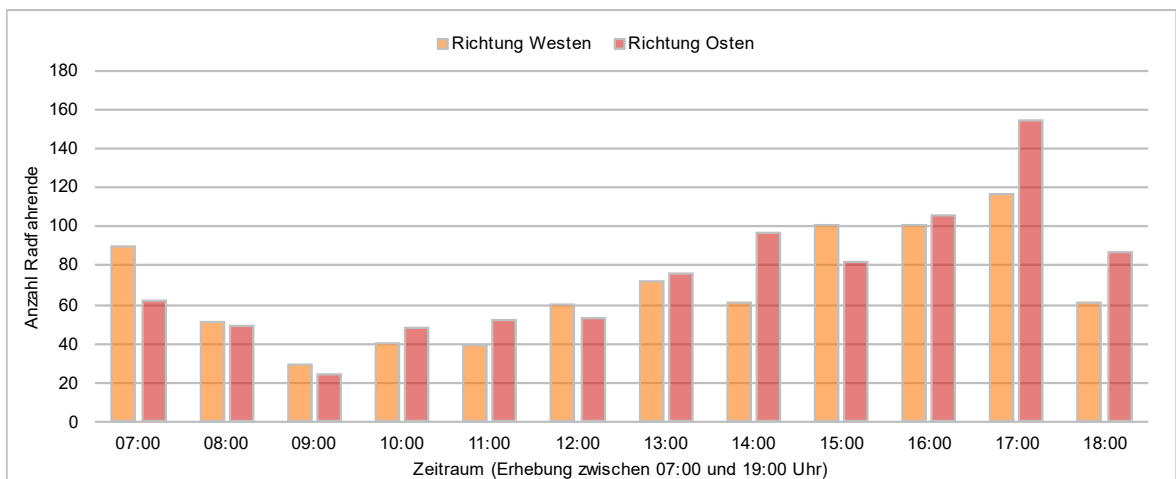
Im Erhebungszeitraum wurden 250 Radfahrende verzeichnet, davon 115 in Fahrtrichtung Westen und 135 in Fahrtrichtung Osten. Die Spitzenstunde war im Zeitraum von 16 bis 17 Uhr.



Radverkehrsaufkommen im Erhebungszeitraum [absolut]

Radverkehrsaufkommen am Inradweg

Im Erhebungszeitraum wurden 1.713 Radfahrende verzeichnet, davon 822 in Fahrtrichtung Westen und 891 in Fahrtrichtung Osten. Die Spitzenstunde war im Zeitraum von 17 bis 18 Uhr.



Radverkehrsaufkommen im Erhebungszeitraum [absolut]

Innsbruck, im Dezember 2023