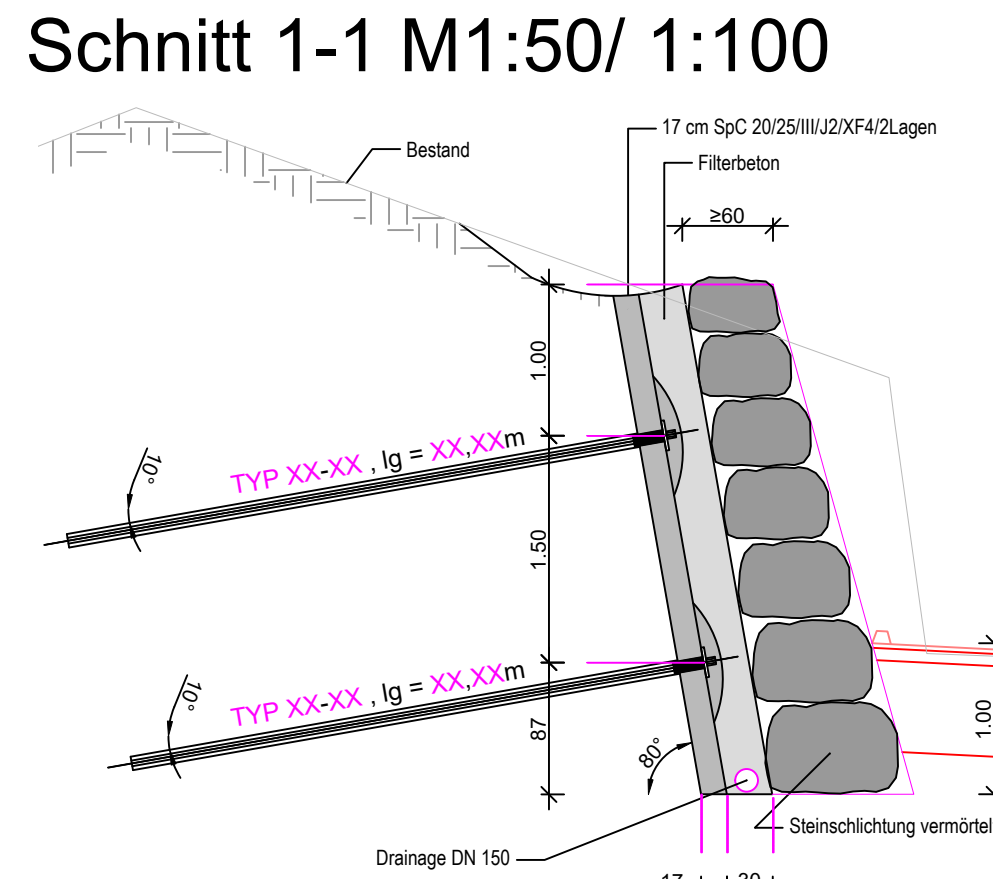
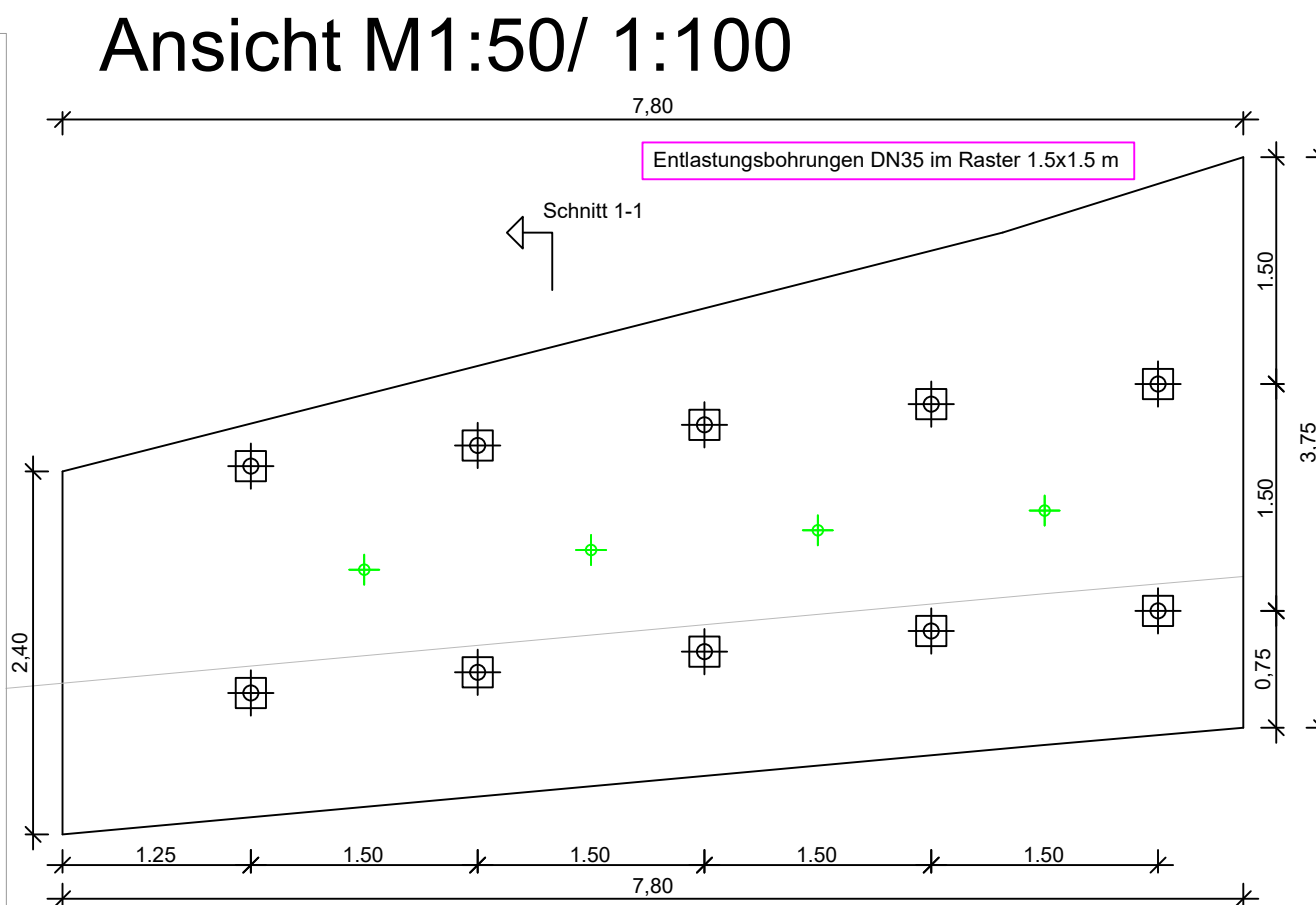


# Grobsteinschichtung in Beton:

Übersichtslageplan  
Lage der Straße ev. tiris Auszug



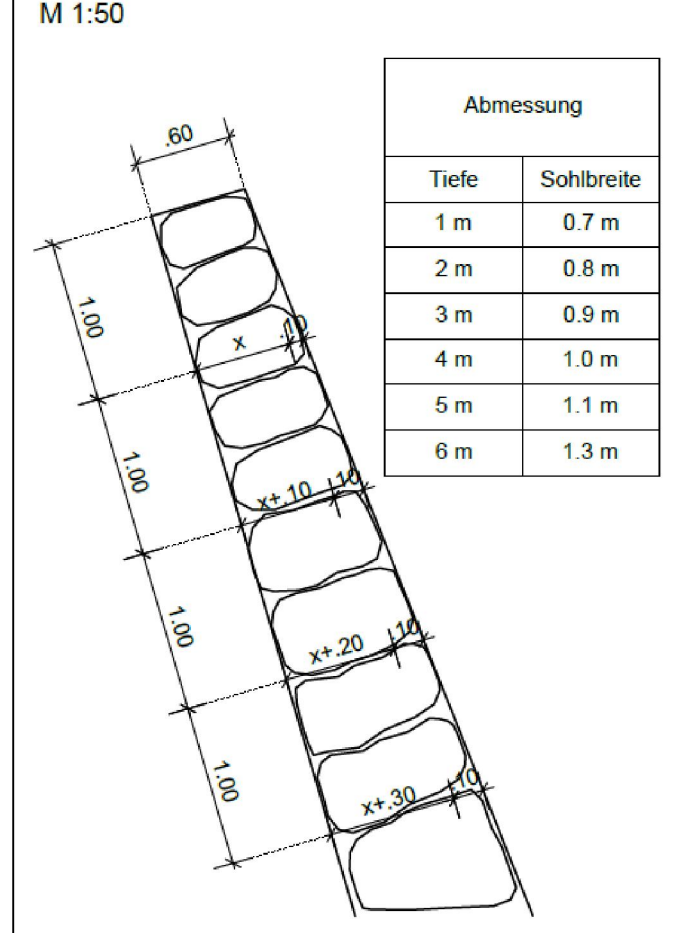
Nägel: **XX Stk. TYP RXX (Durchm.)-YY(Kraft), L= XX-YY m; Raster ca. XXm x XXm**

Hinterfüllung: **Spritzbeton SpCXX/XX; Spritzbetonstärke XXm; Fläche ca. XXm<sup>2</sup>**

Bewehrung: **AQ XX, X-lagig**

Ausführungszeitraum: **XX.XX.20XX - XX.XX.20XX**

## Detail Aufbau Steinsatz



Foto

Land Tirol - Landesstraßenverwaltung

**B 171 Tiroler Straße**  
Km XX,XX - km XX,XX

Koordinatenpunkt in Straßenachse

**Objektname**

## Bestandsplan

	Planänderung	Datum	Bearbeiter
			Prüfer
<b>Plantitel 1</b> <b>Plantitel 1</b> <b>Plantitel 1</b> <b>Maßstab 1:50</b>	Plan Nr.	<b>XXXX</b>	
	Archivnummer	<b>X</b>	
	Baujahr	<b>Z</b>	
	Datum	<b>XX.XX.XXXX</b>	
	Bearbeitet	<b>Baumann</b>	
Planinhalt			

Vorstand / Leiter	Sachbearbeiter	Planung	DIE ÜBEREINSTIMMUNG MIT DEM TATSÄCHLICH AUSGEFÜHRTEN BESTÄTIGT DER BAULEITER
-------------------	----------------	---------	--



Amt der Tiroler Landesregierung  
Abteilung Landesstraßen und Radwege  
Sachgebiet Brücken- und Tunnelbau