



Bergwelt Tirol Miteinander Erleben- Das Tiroler MTB-Modell 2.0

Das Jahr 2017 ist Jubiläumsjahr: Vor 200 Jahren wurde das Laufrad vom deutschen Forstbeamten Karl Drais erfunden. Im Jahre 1997, genau vor 20 Jahren wurde das Tiroler MTB Modell ins Leben gerufen, welches mittlerweile Bestandteil vom Programm „Bergwelt Tirol Miteinander Erleben“ ist. Seitdem unterstützt das Land Tirol nun schon aktiv die Freigabe von Forststraßen und Trails unter Einbindung aller betroffenen Interessensgruppen.

Mehr Infos zum Tiroler MTB-Modell 2.0 und gib'ts auf der Homepage des Projektes www.bergwelt-miteinander.at.

Biken verboten?

Radfahren im Wald ist klar durch die Bundesgesetzgebung des Forstgesetzes geregelt: wo biken nicht ausdrücklich erlaubt ist, ist es verboten. Im Rahmen des Betretungsrechts des Waldes (§ 33 Forstgesetz) darf jedermann den Wald zu Erholungszwecken betreten und sich darin aufhalten. Das Befahren von Forststraßen oder Trails bedarf aber rechtlich der ausdrücklichen Zustimmung des Grundeigentümers beziehungsweise Wegehalters.

Genau diese privatrechtlichen Freigaben unterstützt das Land Tirol mit den entsprechenden Rahmenbedingungen des Tiroler MTB Modells:

- Musterverträge zur Freigabe von MTB Routen und Singletrails
- Förderungen für die entstandenen Einschränkungen im Eigentumsrecht der Eigentümer sowie für den Neubau von Singletrails
- Tirol weit einheitliche Beschilderung von MTB-Routen und Singletrails
- Wegehalter- und Betriebshaftpflichtversicherung, sowie Rechtsschutzversicherung für alle Wegehalter und Bewirtschafter

Biken erlaubt!

























Mit mehr als 5.600 km offiziellen MTB-Routen und dem Ausbau des Singletrailnetzes mit derzeit ca. 230 Kilometern soll auch in Zukunft der Zugang zur Natur mit dem Mountainbike für Erholungssuchende und Sportbegeisterte abgesichert werden. E-Bikes mit einer Geschwindigkeitsbegrenzung von 25 km/h sind rechtlich dem Fahrrad gleichgestellt und benötigen keine gesonderte Erlaubnis. Erkennbar sind die freigegeben Strecken durch die offizielle Beschilderung des Landes Tirol.

Ganz nach dem Motto „Beim Reden kommen die Leute zusammen“ geht Tirol einen einzigartigen Weg in Österreich. Lösungsmodelle, wie das MTB-Modell werden im Rahmen des Programms „Bergwelt Tirol - Miteinander Erleben“ im Dialog aller Beteiligten und Naturnutzer entwickelt, mit der Prämisse Konflikte möglichst zu verhindern oder erst gar nicht entstehen zu lassen. Daher werden attraktive Angebote im Rahmen des MTB Modells unterstützt. Biken zählt auch für das Land Tirol





zum festen Bestandteil alpiner Sportarten - verantwortungsvolles Ausüben vorausgesetzt. Vor allem in Tirol sieht die Zukunft dank solcher Initiativen für alle Naturnutzer, Erholungssuchende und Sportbegeisterte gut aus!

Biken in Tirol - Fakten:	MTB Routen und Singletrail Ausgangsschild										
<ul style="list-style-type: none">• 20 Jahre Tiroler MTB-Modell• 5.600 km MTB-Routen• 230 km Singletrails• 2017 ca. 60 km neue Singletrails in Planung	<table border="1"><thead><tr><th data-bbox="719 495 1008 539">BIKEGEBIET/ODER TVB + LOGO</th><th data-bbox="1023 495 1311 539">BIKEGEBIET/ODER TVB + LOGO</th></tr></thead><tbody><tr><td data-bbox="719 539 1008 663"></td><td data-bbox="1023 539 1311 663"></td></tr><tr><td data-bbox="719 663 1008 719">000 Routenname</td><td data-bbox="1023 663 1311 719">000 Routenname</td></tr><tr><td data-bbox="719 719 1008 808"><small>Ziel/Finish: Mustertext (0000 m) Länge/Length: 0,0 km Höhenmeter Auffahrt/Altitude difference uphill: 0000 m Höhenmeter Abfahrt/Altitude difference downhill: 0000 m Schwierigkeit/Difficulty: mittelschwierig/medium</small></td><td data-bbox="1023 719 1311 808"><small>Ziel/Finish: Mustertext Länge/Length: 0,0 km Höhenmeter Auffahrt/Altitude difference uphill: 0 m Höhenmeter Abfahrt/Altitude difference downhill: 0 m Schwierigkeit/Difficulty: mittelschwierig/medium</small></td></tr><tr><td data-bbox="719 808 1008 864"></td><td data-bbox="1023 808 1311 864"></td></tr></tbody></table>	BIKEGEBIET/ODER TVB + LOGO	BIKEGEBIET/ODER TVB + LOGO	 	 	000 Routenname	000 Routenname	<small>Ziel/Finish: Mustertext (0000 m) Länge/Length: 0,0 km Höhenmeter Auffahrt/Altitude difference uphill: 0000 m Höhenmeter Abfahrt/Altitude difference downhill: 0000 m Schwierigkeit/Difficulty: mittelschwierig/medium</small>	<small>Ziel/Finish: Mustertext Länge/Length: 0,0 km Höhenmeter Auffahrt/Altitude difference uphill: 0 m Höhenmeter Abfahrt/Altitude difference downhill: 0 m Schwierigkeit/Difficulty: mittelschwierig/medium</small>	  	  
BIKEGEBIET/ODER TVB + LOGO	BIKEGEBIET/ODER TVB + LOGO										
 	 										
000 Routenname	000 Routenname										
<small>Ziel/Finish: Mustertext (0000 m) Länge/Length: 0,0 km Höhenmeter Auffahrt/Altitude difference uphill: 0000 m Höhenmeter Abfahrt/Altitude difference downhill: 0000 m Schwierigkeit/Difficulty: mittelschwierig/medium</small>	<small>Ziel/Finish: Mustertext Länge/Length: 0,0 km Höhenmeter Auffahrt/Altitude difference uphill: 0 m Höhenmeter Abfahrt/Altitude difference downhill: 0 m Schwierigkeit/Difficulty: mittelschwierig/medium</small>										
