










Straßenzustandsmeldung - Bezirk LZ - Übersicht

Datum und Uhrzeit der letzten Aktualisierung:

10.12.2020 , 15:17:10

| Lienzer Talboden | |  |  |  | | Änderungen zur letzten Version |
|-------------------------------|--|---|---|---|--|--------------------------------|
| StrNr | Straßenname | Ketten | Sperr | Frei | Ort/ab-bis (Bemerkungen) | |
| B 100 | Drautalstraße | | | X | | |
| B 107 | Großglocknerstraße | | | X | Kettenpflicht für alle KFZ ab 16:00 Uhr aufgehoben | |
| B 107a | Großglocknerstraße Abzw. Lienz | | | X | | |
| L 27 | Nikolsdorfer Straße | | | X | | |
| L 290 | Dölsacher Straße | | | X | | |
| L 73 | Gaimbergstraße | | | X | | |
| L 318 | Lavanter Straße | | | X | | |
| L 321 | Thurner Straße | | | X | | |
| L 319 | Tristacher-See-Straße | | X | | Ulrichsbichl bis Tristacher See (Km 2,6-4,67) | |
| Iseltal (inkl. Seitentäler) | |  |  |  | | |
| StrNr | Straßenname | Ketten | Sperr | Frei | Ort/ab-bis (Bemerkungen) | |
| P 1 | Felbertauernstraße Mautstraße | | X | | Ab Sperrschranken Hinterburg/Matrei 16 Uhr auf beiden Seiten gesperrt | |
| B 108 | Felbertauernstraße | | X | | Sperr zwischen Huben und Brühlbrücke KM 19,10 -KM 23,9 | |
| L 26 | Kaiser Straße | | X | | Sperr Huben bis Arnig (Strkm 0,00-9,25) | |
| L 322 | Gwablstraße | | | X | Kettenpflicht aufgehoben 13:00 | |
| L 361 | Oberlienzer Straße | | | X | | |
| L 289 | Schlaitener Straße | | | X | Kettenpflicht aufgehoben 13:00 | |
| L 393 | Kienburger Straße | | | X | | |
| L 24 | Virgentalstraße | | X | | Sperr ab Obermauern bis Wallhorn (Km 8,87-13,23), St. Andrä bis Hinterbichl (Km 15,18-17,23), Sperr bis vorraussichtlich 10.12.2020 | |
| L 25 | Defregentalstraße | | X | | Sperr Hopfgarten bis Osing (Km 6,50-14,20); Sperr Bereich Dure (Km 17,90-19,25) Umleitung über St.Leonhart; Sperr Maria Hilf bis Staatsgrenze (Km 23,8-35,00); | X |
| L 25 | Defregentalstraße | | | X | ab 14.45 Uhr von Huben bis Hopfgarten km 0,00 bis km 6,50 für den gesamten Verkehr freigegeben | X |
| L 358 | St. Veiter Straße | | X | | Totalsperr im gesamten Bereich | |
| L 74 | Rajachstraße | | X | | Totalsperr | |
| Pustertal (inkl. Seitentäler) | |  |  |  | | |
| StrNr | Straßenname | Ketten | Sperr | Frei | Ort/ab-bis (Bemerkungen) | |
| L 359 | Asslinger Straße | X | | | Thal - Assling, gesamter Straßenzug | |
| L 388 | St. Justina-Straße | | X | | Totalsperr | |
| B 111 | Gailtalstraße | | X | | ab Obertilliach | |
| L 328 | Hollbrucker Straße | | | X | | |
| L 324 | Pustertaler Höhenstraße | | X | | Sperr Kerschbaumer - Bannberg (Km 0,8 -5,80); Sperr Bereich Klausenwald ; Sperr Tschoggler - Pinter (Km 20,0 - 20,75); Sperr Anras - Winkl (Km 25,85 - 28,50); Kettenpflicht: Im nicht gesperrten Bereich (Km 0,0- 29,32) Sperr der L324 Pustertaler Höhenstraße im Bereich Platschbach | |
| L 324 | Pustertaler Höhenstraße / Asslinger Straße | | | X | L324 Pustertaler Höhenstraße - Oberthal bis Unterassling für den Verkehr freigegeben | |
| L 325 | Tessenbergstraße | | X | | Sperr von Strkm 3,75-4,75 | |
| L 326 | Winkeltalstraße | | | X | | |
| L 273 | Villgratentalstraße | | | X | Frei bis Maxer | |
| B 100 | Drautal Bundesstraße | | | X | | |