


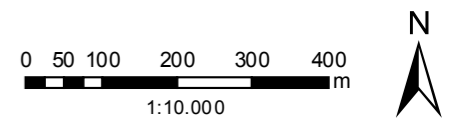


-  Landwirtschaftliche Vorsorgeflächen
-  Digitale Katastralmappe
-  Gemeindegrenzen



Orthofoto: Land Tirol, Stand 2010, 2013
DKM: BEV Wien, Stand: 2015



Path: T:\projekte\ez2016\ez16_04-SO_Mittelgebirge\ez16_04_Südlo_Mitl_geb_b.mxd