


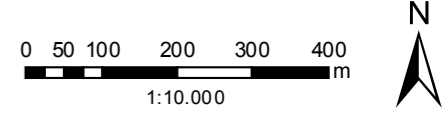


-  Landwirtschaftliche Vorsorgeflächen
-  Digitale Katastralmappe
-  Gemeindegrenzen



Orthofoto: Land Tirol, Stand 2010, 2013  
DKM: BEV Wien, Stand: 2015



elektronisch signiert

Path: T:\projekte\ez2016\ez16-04-SO\_Mittelreihumler16\_04\_Studlo\_Mitlreie.b.mxd