


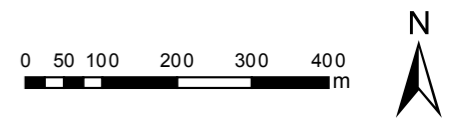


-  Landwirtschaftliche Vorsorgeflächen
-  Digitale Katastralmappe
-  Gemeindegrenzen



Orthofoto: Land Tirol, Stand 2013
DKM: BEV Wien, Stand: 2017



Path: \user\erweiter\SG_Raum\m\m\Landwirtschaftliche_Vorsorgeflächen\WV_PV15_Telis_uU_Salzsirase\Neuerfassung2017\WF_Telis_uU_Salzstr_edit_Teilpläne.mxd

7