


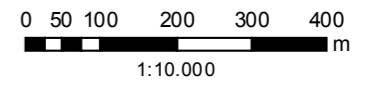


-  Landwirtschaftliche Vorsorgeflächen
-  Digitale Katastralmappe
-  Gemeindegrenzen



Orthofoto: Land Tirol, Stand 2010;  
DKM: BEV Wien, Stand: 01.10.2014



Path: T:\projekte\2015\lez15-09\_Reutte\UmgEbung\lez13\_013\_Reutte\UmgEbung\_Anlage1.mxd