


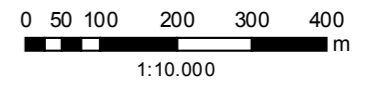


-  Landwirtschaftliche Vorsorgeflächen
-  Digitale Katastralmappe
-  Gemeindegrenzen



Orthofoto: Land Tirol, Stand 2010;
DKM: BEV Wien, Stand: 01.10.2014



Path: T:\projekte\2015\lez15-09_Reutte\UmgEbung\lez13_013_Reutte\UmgEbung_Anlage1.mxd