


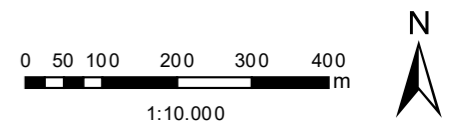


-  Landwirtschaftliche Vorsorgeflächen
-  Gemeindegrenzen
-  Digitale Katastralmappe



Orthofoto: Land Tirol, Stand 2015  
DKM: BEV Wien, Stand: 2017



Path: T:\user\_erweiterungSG\_Raumordnung\Landwirtschaftliche\_Vorsorgeflächen\WV\_PV31\_Brixental-Wildschönau\WVF\_Brixental-Wildschönau\_Teilpläne.mxd