


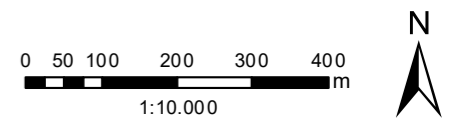




Legende

-  Gemeindegrenzen
-  Digitale Katastralmappe
-  Landwirtschaftliche Vorsorgeflächen



Orthofoto: Land Tirol, Stand 2016
DKM: BEV Wien, Stand: 2018



Path: \user_erweiterung\Raumplanung\Landwirtschaftliche_Vorsorgefaechen\WV_PV33_Leukental\WVF_Leukental_Teilpläne.mxd