


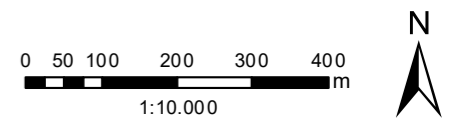


Legende

-  Gemeindegrenzen
-  Digitale Katastralmappe
-  Landwirtschaftliche Vorsorgeflächen



Orthofoto: Land Tirol, Stand 2016
DKM: BEV Wien, Stand: 2018



Path: I:\user_ewerleit\SG_Raumplanung\Landwirtschaftliche_Vorsorgeflaechen\WV_PV32_Leukental\WVF_Leukental_Teilplaene.mxd