


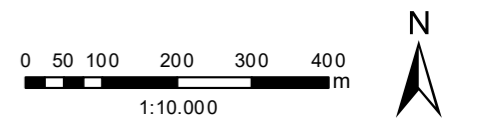




**Legende**

-  Gemeindegrenzen
-  Digitale Katastralmappe
-  Landwirtschaftliche Vorsorgeflächen



Orthofoto: Land Tirol, Stand 2016  
DKM: BEV Wien, Stand: 2018



Path: T:\user\_erweiterung\Raumplanung\Landwirtschaftliche\_Vorsorgeflaechen\WV\_PV32\_Leukental\WVF\_Leukental\_Teilpläne.mxd