


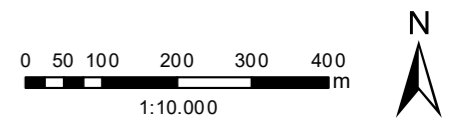


- Legende**
-  Gemeindegrenzen
  -  Digitale Katastralmappe
  -  Landwirtschaftliche Vorsorgeflächen



Orthofoto: Land Tirol, Stand 2016  
DKM: BEV Wien, Stand: 2018



Path: \\user\_erweiterung\SG\_Raumplanung\Landwirtschaftliche\_Vorsorgeflächen\WV\_PV32\_Leukental\WVF\_Leukental\_Teilpläne.mxd