


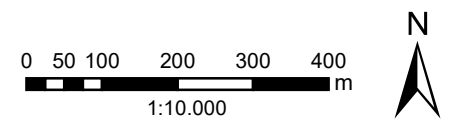


-  Gemeindegrenzen
-  Landwirtschaftliche Vorsorgeflächen
-  Digitale Katastralmappe



Orthofoto: Land Tirol, Stand 2018
DKM: BEV Wien, Stand: 10.2019



elektronisch signiert

Path: Thuser_erweiter_Abt_Raumordnung_Landwirtschaftliche_Vorsorgeflächen\LWV_PV30_Wilder_Kaiser\WilderKaiser_Teilpläne.mxd