

















Planungsverband 23 Achtal Gemeindegrößen und Verwaltungsgrenzen

-  Stadtgemeinde über 20.000 EW
-  Stadtgemeinde 10.000 bis unter 20.000 EW
-  Stadtgemeinde 5.000 bis unter 10.000 EW
-  Stadtgemeinde unter 2.000 EW
-  Marktgemeinde 10.000 bis unter 20.000 EW
-  Marktgemeinde 5.000 bis unter 10.000 EW
-  Marktgemeinde 2.000 bis unter 5.000 EW
-  Marktgemeinde unter 2.000 EW
-  Ortsgemeinde 5.000 bis unter 10.000 EW
-  Ortsgemeinde 2.000 bis unter 5.000 EW
-  Ortsgemeinde unter 2.000 EW
-  Staats-, Landesgrenze
-  Bezirksgrenze
-  Grenze Planungsverband
-  Gemeindegrenze
-  Gewässer

Quelle: Melderegister
Stand: 31.12.2007

Ausgabedatum: November 2009



Amt der Tiroler Landesregierung
Abteilung Raumordnung-Statistik



www.tirol.gv.at/tiris

