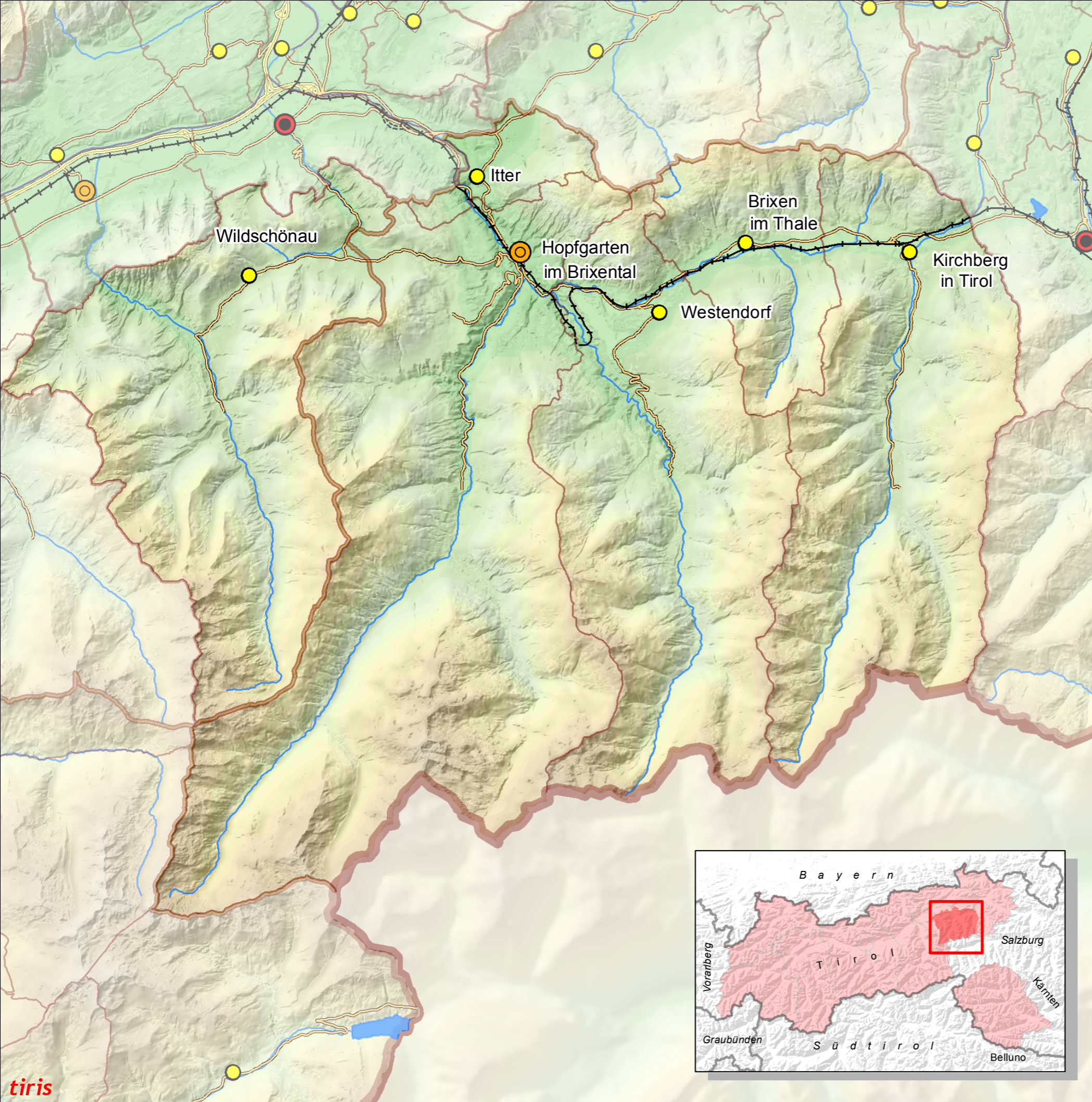










# Planungsverband 31 Brixental - Wildschönau Topografie








## Siedlung

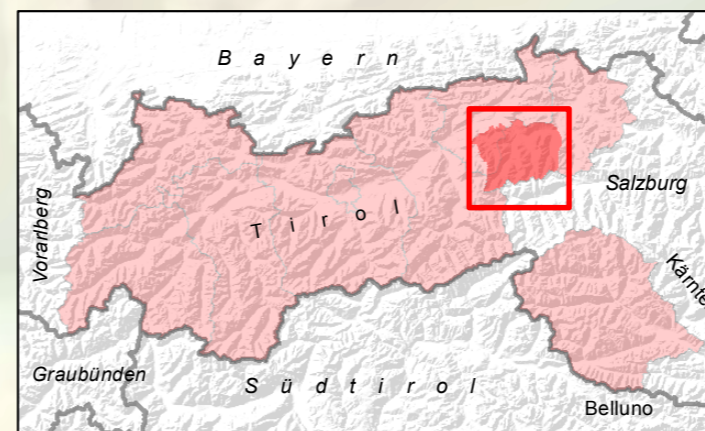
-  Stadtgemeinde
-  Marktgemeinde
-  Ortsgemeinde

## Verkehr

-  Autobahn, Schnellstraße
-  Landesstraße
-  Tunnel
-  Eisenbahn
-  Eisenbahntunnel

## Grenzen, Gewässer

-  Staats-, Landesgrenze
-  Bezirksgrenze
-  Grenze Planungsverband
-  Gemeindegrenze
-  Gewässer



Ausgabedatum: Jänner 2010



Amt der Tiroler Landesregierung  
Abteilung Raumordnung-Statistik

