Regionsprofil Statistik 2024
Neustift im Stubaital
Gemeinde 70334

LAND TIROL

Übergeordneter Planungsverband der Gemeinde

Planungsverband	Einwohner
Stubaital	5.006

Amt der Tiroler Landesregierung
Abteilung Raumordnung und Statistik
Landesstatistik Tirol

Innsbruck, 13. Februar 2025

Impressum

Titel	Regionsprofil Statistik 2024 - Neustift im Stubaital - Gemeinde 70334
Ausgabe	1. Ausgabe
Datum	13. Februar 2025
Herausgeber	Amt der Tiroler Landesregierung Abteilung Raumordnung und Statistik Landesstatistik Tirol
Bearbeitung	MMag. Mario Stadler
Redaktion	Mag. Manfred Kaiser
Adresse	Landhaus 2 Heiliggeiststraße 7-9 6020 Innsbruck
Telefon	0043-512-508-3632
Email	raumordnung.statistik@tirol.gv.at
Website	https://www.tirol.gv.at/statistik

Anmerkungen

Nachdruck - auch auszugsweise - ist nur mit Quellenangabe gestattet.

Wenn bei Begriffen, die sich auf Personengruppen beziehen, nur die männliche Form gewählt wurde, so ist dies nicht geschlechtsspezifisch gemeint, sondern geschah ausschließlich aus Gründen der besseren Lesbarkeit.

Inhaltsverzeichnis

Tabellenverzeichnis 4

Abbildungsverzeichnis 5

1 Flächen 7

2 Naturschutzgebiete 8

3 Bauentwicklung 9

4 Wohnbevölkerung 11

5 Privathaushalte 14

6 Wirtschaft und Beschäftigung 15

7 Land- und Forstwirtschaft 17

8 Tourismus 19

9 Grundversorgung der Tiroler Bevölkerung 24

10 Gemeindefinanzen 25

Tabellenverzeichnis

1.1 Flächennutzung 2024 . . . 7
1.2 Widmungsbestand 2023 . . . 7
2.1 Naturschutz 2024 . . . 8
3.1 Anzahl der Gebäude 2024 . . . 9
3.2 Überwiegende Gebäudenutzung 2024 . . . 9
3.3 Anzahl der Wohnungen 2024 . . . 10
4.1 Anzahl und Entwicklung der Wohnbevölkerung . . . 11
4.2 Altersstruktur 2024 . . . 11
4.3 Höchste abgeschlossene Ausbildung 2022 . . . 12
4.4 Veränderung der Wohnbevölkerung seit 1961 - Volkszählung bzw. Registerzählung . . . 12
4.5 Veränderung der Wohnbevölkerung - Bevölkerungsregister . . . 12
4.6 Wanderungen . . . 13
4.7 Geburten und Sterbefälle . . . 13
5.1 Anzahl und Entwicklung der Privathaushalte . . . 14
5.2 Durchschnittliche Haushaltsgröße . . . 14
5.3 Anzahl und Entwicklung der Einpersonenhaushalte . . . 14
6.1 Erwerbstätige am Arbeitsort (gesamt) . . . 15
6.2 Erwerbstätige am Arbeitsort nach wirtschaftlicher Zugehörigkeit . . . 15
6.3 Erwerbstätige am Wohn- und Arbeitsort . . . 16
6.4 Berufspendler . . . 16
7.1 Anzahl und Entwicklung der Land- und Forstwirtschaftlichen Betriebe . . . 17
7.2 Betriebe nach Erwerbsart 2020 . . . 17
7.3 Betriebe mit Erschwernispunkten 2020 . . . 18
8.1 Nächtigungsentwicklung - Winter seit 1981 . . . 19
8.2 Nächtigungsentwicklung - Winter 2013 bis 2024 . . . 19
8.3 Nächtigungen nach Unterkuftsarten - Winter 2024 . . . 20
8.4 Nächtigungsentwicklung - Sommer seit 1981 . . . 20
8.5 Nächtigungsentwicklung - Sommer 2013 bis 2024 . . . 21
8.6 Nächtigungen nach Unterkuftsarten - Sommer 2024 . . . 21
8.7 Betriebe - Winter 2024 . . . 22
8.8 Betriebe - Sommer 2024 . . . 22
8.9 Betten - Winter 2024 . . . 23
8.10 Betten - Sommer 2024 . . . 23
8.11 Auslastung 2024 . . . 23
9.1 Einrichtungen zur Grundversorgung der Tiroler Bevölkerung 2024 . . . 24
10.1 Eigene Steuern [1] . . . 25
10.2 Eigene Steuern pro Einwohner . . . 25
10.3 Abgabenertragsanteile [1] . . . 26
10.4 Abgabenertragsanteile pro Einwohner . . . 26

Abbildungsverzeichnis

3.1 Entwicklung der Anzahl an Gebäuden 9
4.1 Entwicklung der Wohnbevölkerung 11
6.1 Entwicklung der Erwerbstätigen am Arbeitsort 15
7.1 Entwicklung der Anzahl an land- und forstwirtschaftlichen Betrieben 17
8.1 Nächtigungsentwicklung im Winter 19
8.2 Nächtigungsentwicklung im Sommer 20
8.3 Nächtigungsentwicklung im Vergleich Winter zu Sommer 22
10.1 Entwicklung der Eigenen Steuern 26
10.2 Entwicklung der Abgabenertragsanteile 27

1 Flächen

Tabelle 1.1: Flächennutzung 2024

Flächenart in km²	Neustift im Stubaital	Bezirk IL	Tirol
Fläche	249,0	1.990,1	12.648,4
Dauersiedlungsraum	11,9	270,6	1.630,8
Anteil am Dauersiedlungsraum	4,8	13,6	12,9

Quelle: Bundesamt für Eich- und Vermessungswesen

Tabelle 1.2: Widmungsbestand 2023

Widmungskategorie	Fläche in ha	m² / Einwohner			Anteil am DSR in %		
		Neustift im Stubaital	Bezirk IL	Tirol	Neustift im Stubaital	Bezirk IL	Tirol
Bauland und Sonderflächen[1]	142,7	285,2	265,7	292,0	12,0	18,3	13,9
Wohngebiete	64,4						
Mischgebiete	53,3						
Gewerbe- und Industriegebiete	2,3						
Baulandähnliche Sonderflächen	22,8						
Landwirtschaftliche Sonderflächen	4,4						

Quelle: AdTLR, Abt. Raumordnung und Statistik

[1] ausgenommen freilandähnilche Sonderflächen und landwirtschaftliche Sonderflächen

DSR = Dauersiedlungsraum

2 Naturschutzgebiete

Tabelle 2.1: Naturschutz 2024

Schutzgebiete	Fläche in ha	Anteil an Gesamtfläche in %	Anteil der Schutzgebiete an der Gesamtfläche in %	
	Neustift im Stubaital		Bezirk IL	Tirol
Nationalpark Kernzonen	-	-	-	2,7
Nationalpark Außenzonen	-	-	-	2,1
Naturschutzgebiete	-	-	11,5	5,9
Landschaftsschutzgebiete	9.880	39,7	18,0	5,3
Geschützte Landschaftsteile	-	-	0,2	0,1
Ruhegebiete	8.169	32,8	12,8	10,8
Sonderschutzgebiete	-	-	-	0,0
Schutzgebiete insgesamt	18.050	72,5	42,4	26,9

Quelle: AdTLR, Abt. Umweltschutz

3 Bauentwicklung

Tabelle 3.1: Anzahl der Gebäude 2024

Jahr	Gebäude			Index 2001 = 100		
	Neustift im Stubaital	Bezirk IL	Tirol	Neustift im Stubaital	Bezirk IL	Tirol
1971	531	19.411	91.331	45,9	52,5	56,6
1981	739	25.906	116.875	63,8	70,0	72,5
1991	937	31.542	138.537	80,9	85,2	85,9
2001	1.158	37.004	161.261	100,0	100,0	100,0
2011	1.279	41.120	177.745	110,4	111,1	110,2
2021	1.409	44.984	193.876	121,7	121,6	120,2
2024	1.511	48.693	215.287	130,5	131,6	133,5

Quelle: Statistik Austria, Gebäude und Wohnungsregister

Abbildung 3.1: Entwicklung der Anzahl an Gebäuden

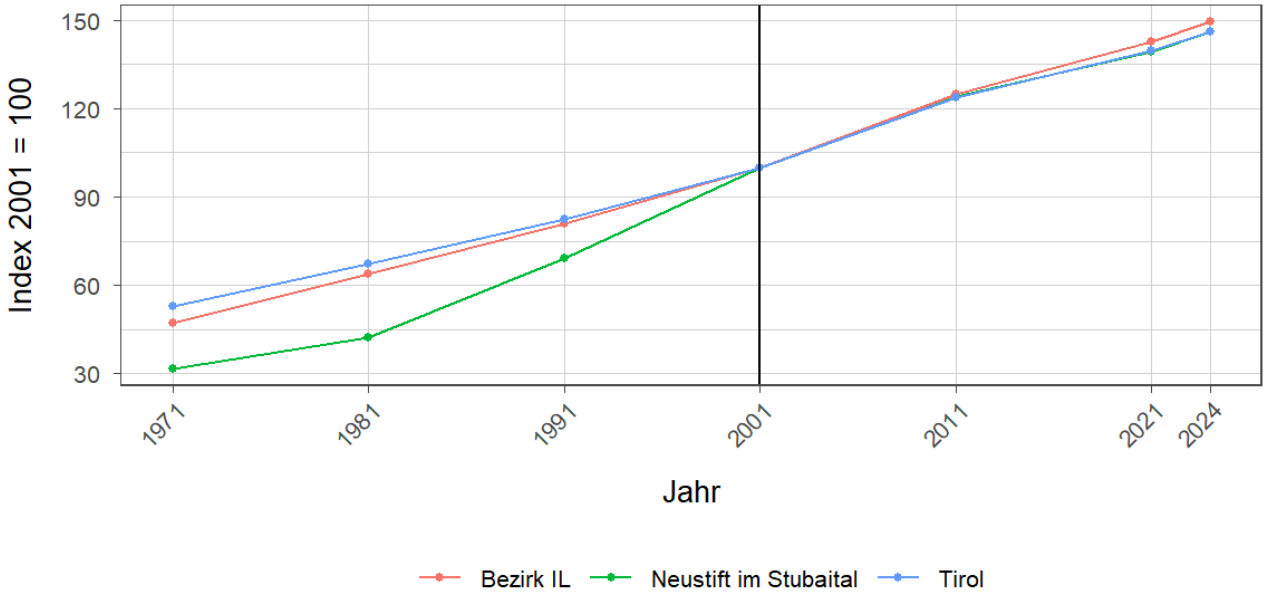

Tabelle 3.2: Überwiegende Gebäudenutzung 2024

Gebäudenutzung	Anzahl	Anzahl an allen Gebäuden in %		
	Neustift im Stubaital		Bezirk IL	Tirol
Gebäude mit einer Wohnung	524	34,7	48,4	44,9
Gebäude mit zwei oder mehr Wohnungen	612	40,5	36,7	34,7
Wohngebäude von Gemeinschaften	2	0,1	0,3	0,3
Hotels und ähnliche Gebäude	205	13,6	2,2	4,1
Andere Gebäude[1]	168	11,1	12,5	16,0

Quelle: Statistik Austria, Gebäude und Wohnungsregister

[1] umfasst Bürogebäude, Gebäude des Groß- oder Einzelhandels, Gebäude des Verkehrs- oder Nachrichtenwesens, Werkstätten, Industrie- oder Lagerhallen, Gebäude für Kultur-und Freizeitzwecke sowie des Bildungs- und Gesundheitswesens, Gebäude mit sonstiger Nutzung.

Tabelle 3.3: Anzahl der Wohnungen 2024

Jahr	Wohnungen			Index 2001 = 100		
	Neustift im Stubaital	Bezirk IL	Tirol	Neustift im Stubaital	Bezirk IL	Tirol
1971	594	31.014	160.196	31,7	47,2	52,8
1981	793	42.060	203.762	42,4	64,0	67,1
1991	1.292	53.155	249.774	69,1	80,8	82,3
2001	1.871	65.757	303.632	100,0	100,0	100,0
2011	2.320	82.237	375.583	124,0	125,1	123,7
2021	2.609	93.851	423.796	139,4	142,7	139,6
2024	2.736	98.234	443.598	146,2	149,4	146,1

Quelle: Statistik Austria, Gebäude und Wohnungsregister

4 Wohnbevölkerung

Tabelle 4.1: Anzahl und Entwicklung der Wohnbevölkerung

Jahr	Personen			Index 2001 = 100		
	Neustift im Stubaital	Bezirk IL	Tirol	Neustift im Stubaital	Bezirk IL	Tirol
1961	2.195	86.174	462.899	50,7	55,6	68,7
1971	2.789	106.532	540.771	64,4	68,8	80,3
1981	3.307	125.299	586.663	76,4	80,9	87,1
1991	3.791	141.334	631.410	87,6	91,2	93,8
2001	4.328	154.940	673.504	100,0	100,0	100,0
2011	4.557	166.762	709.319	105,3	107,6	105,3
2021	4.890	182.750	762.652	113,0	117,9	113,2
2024	5.006	186.121	775.970	115,7	120,1	115,2

Quelle: Statistik Austria, (bis inkl. 2001) Volkszählung, (ab 2011) Registerzählung

Abbildung 4.1: Entwicklung der Wohnbevölkerung

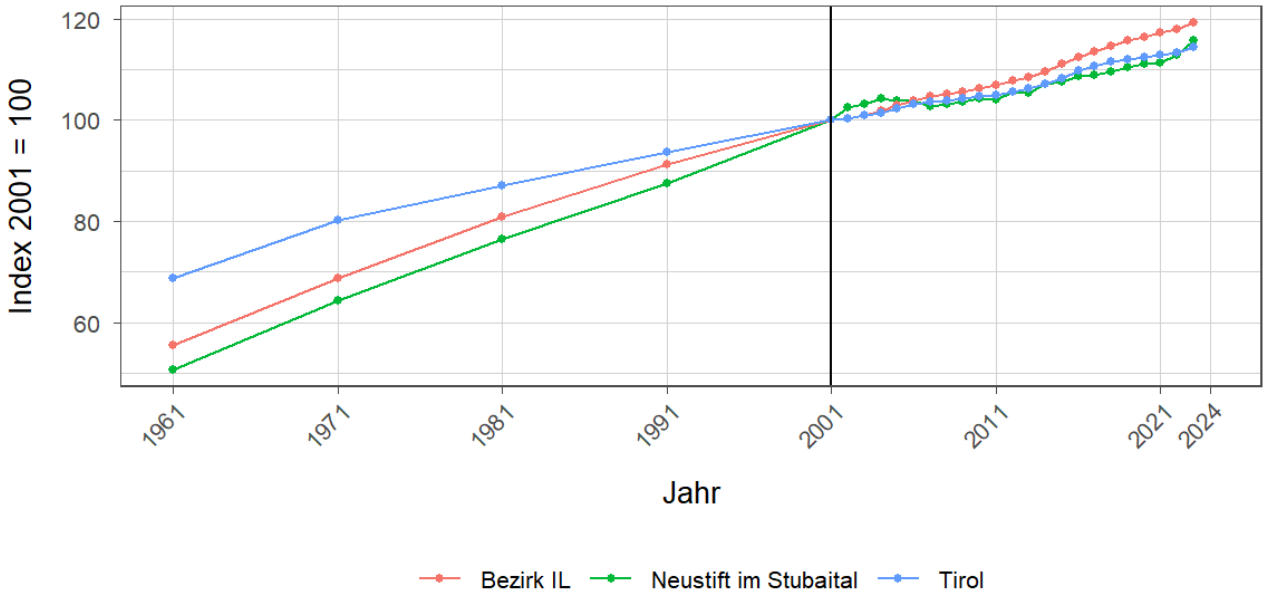

Tabelle 4.2: Altersstruktur 2024

Alter	Personen			in % der Wohnbevölkerung		
	Neustift im Stubaital	Bezirk IL	Tirol	Neustift im Stubaital	Bezirk IL	Tirol
unter 15	793	28.744	111.995	15,8	15,4	14,4
15 bis 64	3.393	121.865	513.972	67,8	65,5	66,2
65 oder älter	820	35.512	150.003	16,4	19,1	19,3

Quelle: Statistik Austria, (bis inkl. 2001) Volkszählung, (ab 2011) Bevölkerungsregister

Tabelle 4.3: Höchste abgeschlossene Ausbildung 2022

Bildung	Personen			in % der Wohnbevölkerung im Alter von 15 u. mehr Jahren		
	Neustift im Stubaital	Bezirk IL	Tirol	Neustift im Stubaital	Bezirk IL	Tirol
Pflichtschule	1.198	35.851	158.499	28,4	23,0	24,1
Lehrabschluss	1.450	47.513	212.752	34,3	30,5	32,3
Berufsbild. mittlere S.	629	23.275	98.713	14,9	14,9	15,0
Allg. bild. höhere S.	187	9.043	37.301	4,4	5,8	5,7
Berufsbild. höhere S.	367	13.338	49.313	8,7	8,6	7,5
Kolleg	17	1.237	4.469	0,4	0,8	0,7
Akademie	65	3.744	12.926	1,5	2,4	2,0
Hochschule	310	21.901	84.116	7,3	14,0	12,8

Quelle: Statistik Austria, Abgestimmte Erwerbsstatistik

Tabelle 4.4: Veränderung der Wohnbevölkerung seit 1961 - Volkszählung bzw. Registerzählung

Jahr	Insgesamt	Wanderungs-saldo	Geburten-bilanz	in % der Wohnbevölkerung 1961		
				Insgesamt	Wanderungs-saldo	Geburten-bilanz
1961/1971	594	3	596	27,1	0,1	27,2
1971/1981	513	155	358	23,4	7,1	16,3
1981/1991	484	115	369	22,1	5,2	16,8
1991/2001	537	133	404	24,5	6,1	18,4
2001/2011	229	-35	264	10,4	-1,6	12,0
2011/2021	333	124	209	15,2	5,6	9,5

Quelle: Statistik Austria, Volkszählung bzw. Bevölkerungsregister

Tabelle 4.5: Veränderung der Wohnbevölkerung - Bevölkerungsregister

Jahr	Insgesamt	Wanderungs-saldo	Geburten-bilanz	jährliche Veränderung in %		
				Insgesamt	Wanderungs-saldo	Geburten-bilanz
2017	33	12	21	0,7	0,3	0,4
2018	40	15	25	0,8	0,3	0,5
2019	25	4	21	0,5	0,1	0,4
2020	5	-11	16	0,1	-0,2	0,3
2021	67	41	26	1,4	0,9	0,5
2022	126	115	11	2,6	2,4	0,2
2023	-6	-20	14	-0,1	-0,4	0,3
2017/2023	290	156	134	6,2	3,3	2,8

Quelle: Statistik Austria, Bevölkerungsregister

Tabelle 4.6: Wanderungen

Jahr	Personen			jährliche Veränderung in %		
	Zuzüge	Wegzüge	Saldo	Zuzüge	Wegzüge	Saldo
2017	212	200	12	4,5	4,2	0,3
2018	195	180	15	4,1	3,8	0,3
2019	221	217	4	4,6	4,5	0,1
2020	202	213	-11	4,2	4,4	-0,2
2021	236	195	41	4,9	4,0	0,9
2022	322	207	115	6,6	4,2	2,4
2023	237	257	-20	4,7	5,1	-0,4
2017/2023	1.625	1.469	156	34,5	31,2	3,3

Quelle: Statistik Austria, Wanderungsstatistik

Tabelle 4.7: Geburten und Sterbefälle

Jahr	Personen			jährliche Veränderung in %		
	Geburten	Sterbefällr	Saldo	Geburten	Sterbefällr	Saldo
2017	50	29	21	1,1	0,6	0,4
2018	60	35	25	1,3	0,7	0,5
2019	54	33	21	1,1	0,7	0,4
2020	42	26	16	0,9	0,5	0,3
2021	57	31	26	1,2	0,6	0,5
2022	44	33	11	0,9	0,7	0,2
2023	53	39	14	1,1	0,8	0,3
2017/2023	360	226	134	7,7	4,8	2,8

Quelle: Statistik Austria, Natürliche Bevölkerungsbewegung

5 Privathaushalte

Tabelle 5.1: Anzahl und Entwicklung der Privathaushalte

Jahr	Haushalte			Index 2001 = 100		
	Neustift im Stubaital	Bezirk IL	Tirol	Neustift im Stubaital	Bezirk IL	Tirol
1961	472	22.359	123.705	31,7	38,1	47,5
1971	584	29.402	157.267	39,2	50,1	60,3
1981	784	39.075	188.898	52,7	66,6	72,5
1991	1.091	47.690	219.783	73,3	81,2	84,3
2001	1.488	58.712	260.660	100,0	100,0	100,0
2011	1.675	68.066	296.712	112,6	115,9	113,8
2021	1.921	78.046	334.096	129,1	132,9	128,2
2022	1.966	79.184	338.611	132,1	134,9	129,9

Quelle: Statistik Austria, Volkszählung bzw. Registerzählung, Abgestimmte Erwerbsstatistik

Tabelle 5.2: Durchschnittliche Haushaltsgröße

Jahr	Personen pro Haushalte		
	Neustift im Stubaital	Bezirk IL	Tirol
1961	4,7	3,8	3,7
1971	4,7	3,5	3,4
1981	4,2	3,2	3,1
1991	3,4	2,9	2,8
2001	2,9	2,6	2,6
2011	2,7	2,4	2,4
2021	2,5	2,3	2,2
2022	2,5	2,3	2,2

Quelle: Statistik Austria, Volkszählung bzw. Registerzählung, Abgestimmte Erwerbsstatistik

Tabelle 5.3: Anzahl und Entwicklung der Einpersonenhaushalte

Jahr	Haushalte			in % der Privathaushalte		
	Neustift im Stubaital	Bezirk IL	Tirol	Neustift im Stubaital	Bezirk IL	Tirol
1961	38	2.618	16.090	8,1	11,7	13,0
1971	39	4.579	31.826	6,7	15,6	20,2
1981	73	7.967	44.728	9,3	20,4	23,7
1991	161	10.277	55.078	14,8	21,5	25,1
2001	316	15.663	77.310	21,2	26,7	29,7
2011	435	20.470	100.474	26,0	30,1	33,9
2021	549	25.856	121.247	28,6	33,1	36,3
2022	563	26.687	124.515	28,6	33,7	36,8

Quelle: Quelle: Statistik Austria, Volkszählung bzw. Registerzählung, Abgestimmte Erwerbsstatistik

6 Wirtschaft und Beschäftigung

Tabelle 6.1: Erwerbstätige am Arbeitsort (gesamt)

Jahr	Personen			Index 2001 = 100		
	Neustift im Stubaital	Bezirk IL	Tirol	Neustift im Stubaital	Bezirk IL	Tirol
1961	825	33.748	210.522	48,4	59,5	69,6
1971	606	32.114	207.802	35,6	56,6	68,7
1981	1.162	40.381	243.508	68,2	71,2	80,6
1991	1.404	48.407	272.092	82,4	85,4	90,0
2001	1.704	56.691	302.291	100,0	100,0	100,0
2011	1.814	61.780	328.424	106,5	109,0	108,6
2021	1.782	70.571	373.489	104,6	124,5	123,6
2022	1.744	71.216	377.973	102,3	125,6	125,0

Quelle: Statistik Austria, Volkszählung bzw. Registerzählung

Abbildung 6.1: Entwicklung der Erwerbstätigen am Arbeitsort

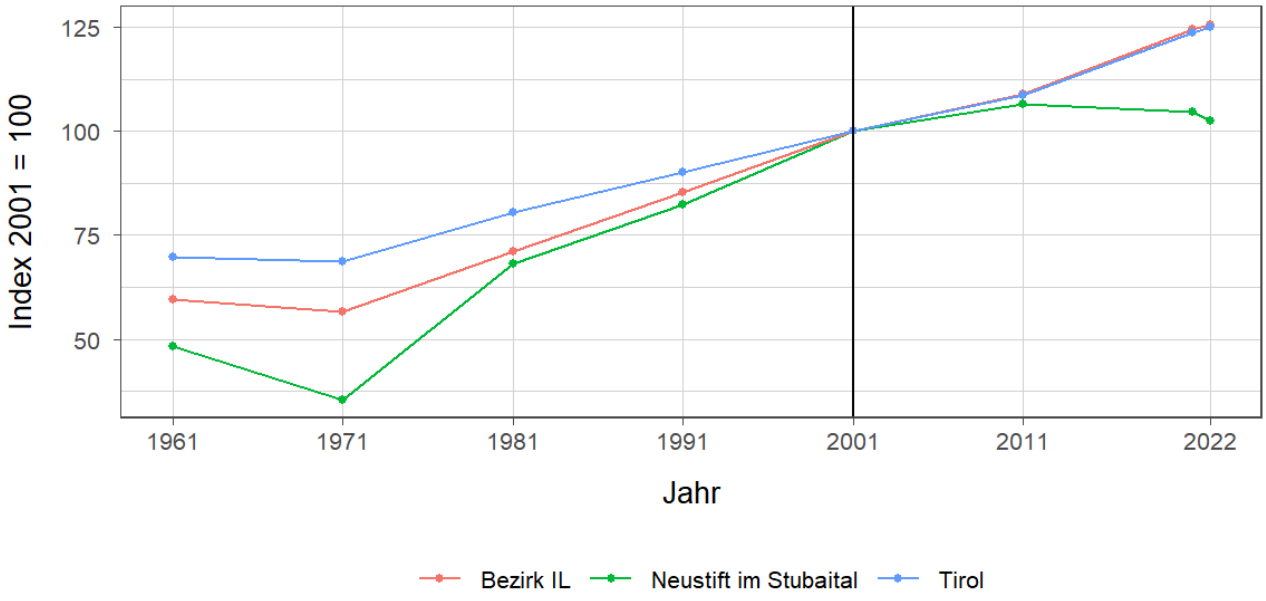

Tabelle 6.2: Erwerbstätige am Arbeitsort nach wirtschaftlicher Zugehörigkeit

Jahr	gesamt	Land- und Forstwirtschaft	Gewerbe und Industrie	darunter Bauwesen	Dienstleistungen	darunter Beherbergungs und Gaststättenwesen
1961	825	464	174	73	187	83
1971	606	166	125	49	315	133
1981	1.162	107	206	90	849	440
1991	1.404	86	231	124	1.087	554
2001	1.704	74	169	99	1.461	673
2011	1.814	63	181	122	1.570	645
2021	1.782	57	109	67	1.616	640
2022	1.744	52	101	68	1.591	609

Quelle: Statistik Austria, Volkszählung bzw. Registerzählung, Abgestimmte Erwerbsstatistik

Tabelle 6.3: Erwerbstätige am Wohn- und Arbeitsort

Jahr	am Wohnort		am Arbeitsort	
	weiblich	männlich	weiblich	männlich
1961	-	-	350	475
1971	232	644	189	417
1981	444	903	495	667
1991	616	1.151	596	808
2001	766	1.282	749	955
2011	1.020	1.345	868	946
2021	1.214	1.456	916	866
2022	1.219	1.457	879	865

Quelle: Quelle: Statistik Austria, Volkszählung bzw. Registerzählung, Abgestimmte Erwerbsstatistik

Tabelle 6.4: Berufspendler

Jahr	Gemeinde-einpendler	Gemeinde-binnenpendler	Gemeinde-auspendler	Pendler-saldo absolut	Index des Pendler-saldos[1]
1961	26	-	186	-160	84
1971	42	244	312	-270	69
1981	279	457	464	-185	86
1991	360	655	723	-363	79
2001	528	848	872	-344	83
2011	608	841	1.159	-551	77
2021	592	799	1.480	-888	67
2022	553	807	1.485	-932	65

Quelle: Quelle: Statistik Austria, Volkszählung bzw. Registerzählung, Abgestimmte Erwerbsstatistik
[1] = (Erwerbstätige am Arbeitsort / Erwerbstätige am Wohnort)*100
Ein Wert unter 100: Zahl der Auspendler aus den Gemeinden in einer Region überwiegt
Ein Wert über 100: Zahl der Einpendler in Gemeinden einer Region überwiegt

Gemeindeeinpendler, Gemeindeauspendler: Personen, deren Wohn- und Arbeitsort in verschiedenen Gemeinden liegen, also Personen, die über Gemeindegrenzen hinweg pendeln.
Erwerbstätige: Personen ab 15 Jahren, die einer bezahlten Tätigkeit von mindestens einer Wochenstunde nachgehen, Selbständige und mithelfende Familienangehörige, Präsenz- und Zivildiener sind eingeschlossen, Personen in Karenz werden nicht berücksichtigt.

7 Land- und Forstwirtschaft

Tabelle 7.1: Anzahl und Entwicklung der Land- und Forstwirtschaftlichen Betriebe

Jahr	Betriebe			Index 1999 = 100		
	Neustift im Stubaital	Bezirk IL	Tirol	Neustift im Stubaital	Bezirk IL	Tirol
1960	193	4.780	25.365	100,5	151,1	139,1
1970	189	4.337	23.600	98,4	137,1	129,4
1980	168	3.756	20.913	87,5	118,7	114,7
1990	162	3.443	19.739	84,4	108,9	108,2
1999	192	3.163	18.238	100,0	100,0	100,0
2010	173	2.827	16.215	90,1	89,4	88,9
2020	136	2.439	14.215	70,8	77,1	77,9

Quelle: Statistik Austria, Land- und Forstwirtschaftliche Betriebszählung bzw. Agrarstrukturerhebung

Abbildung 7.1: Entwicklung der Anzahl an land- und forstwirtschaftlichen Betrieben

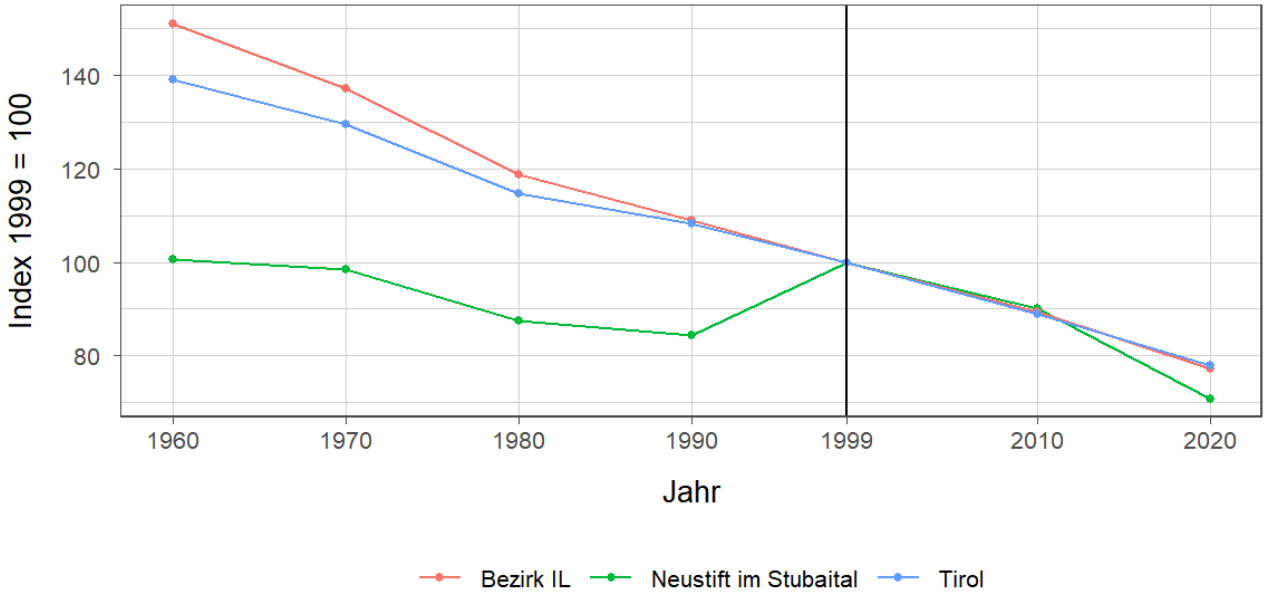

Tabelle 7.2: Betriebe nach Erwerbsart 2020

Erwerbsart	Betriebe			Anteil an allen Betrieben in %		
	Neustift im Stubaital	Bezirk IL	Tirol	Neustift im Stubaital	Bezirk IL	Tirol
Haupterwerb	40	788	4.749	29,4	32,3	33,4
Nebenerwerb	83	1.421	7.916	61,0	58,3	55,7
Pers.Gem.	3	37	322	2,2	1,5	2,3
jur. Person	10	193	1.228	7,4	7,9	8,6

Quelle: Statistik Austria, Agrarstrukturerhebung
Pers.Gem: Personengemeinschaften
jur. Person: Juristische Personen

Tabelle 7.3: Betriebe mit Erschwernispunkten 2020

EP-GR[1]	Betriebe			Anteil an allen Betrieben in %		
	Neustift im Stubaital	Bezirk IL	Tirol	Neustift im Stubaital	Bezirk IL	Tirol
EP-GR 1	6	300	2.015	4,4	12,3	14,2
EP-GR 2	32	424	2.268	23,5	17,4	16,0
EP-GR 3	33	350	2.265	24,3	14,4	15,9
EP-GR 4	27	446	2.803	19,9	18,3	19,7
keine Erschwernis	38	919	4.864	27,9	37,7	34,2

Quelle: Quelle: Statistik Austria, Agrarstrukturerhebung

[1] Zuordnung der Betriebe nach Erschwernispunkten

Bei der Agrarstrukturerhebung 2020 wurden analog zum Grünen Bericht die Betriebe nach ihren Erschwernispunkten den Erschwernispunktegruppen (EPGruppe 1 bis 4)zugeordnet. Die Erschwernispunkte-Gruppen (EP-Gruppen)setzen sich wie folgt zusammen:

EP-Gruppe 1: 5 bis 90 Erschwernispunkte

EP-Gruppe 2: 91 bis 180 Erschwernispunkte

EP-Gruppe 3: 181 bis 270 Erschwernispunkte

EP-Gruppe 4: über 270 (bis maximal 540) Erschwernispunkte

Die Zuordnung der Erschwernispunkte wird im Rahmen des jährlichen Mehrfachantrag-Flächen durchgeführt. Das System der Erschwernispunktegruppen (EP-Gruppen) ist nur bedingt mit den bisherigen Systemen der Einteilung bergbäuerlicher Betriebe bzw. Erschwernisbeurteilung vergleichbar. Betriebe mit weniger als 5 Erschwernispunkten werden in der in der Gruppe „Ohne Erschwernis“ ausgewiesen.

8 Tourismus

Tabelle 8.1: Nächtigungsentwicklung - Winter seit 1981

Jahr	Nächtigungen			Index 2001 = 100		
	Neustift im Stubaital	Bezirk IL	Tirol	Neustift im Stubaital	Bezirk IL	Tirol
1981	389.211	2.748.548	17.771.714	54,7	97,5	75,6
1991	629.041	3.068.496	21.774.674	88,3	108,9	92,6
2001	712.041	2.817.605	23.503.160	100,0	100,0	100,0
2011	749.414	2.516.778	24.830.645	105,2	89,3	105,6
2021	6.042	153.956	712.998	0,8	5,5	3,0
2024	702.116	2.649.024	26.032.509	98,6	94,0	110,8

Quelle: AdTLR, Raumordnung und Statistik, Tourismusstatistik

Abbildung 8.1: Nächtigungsentwicklung im Winter

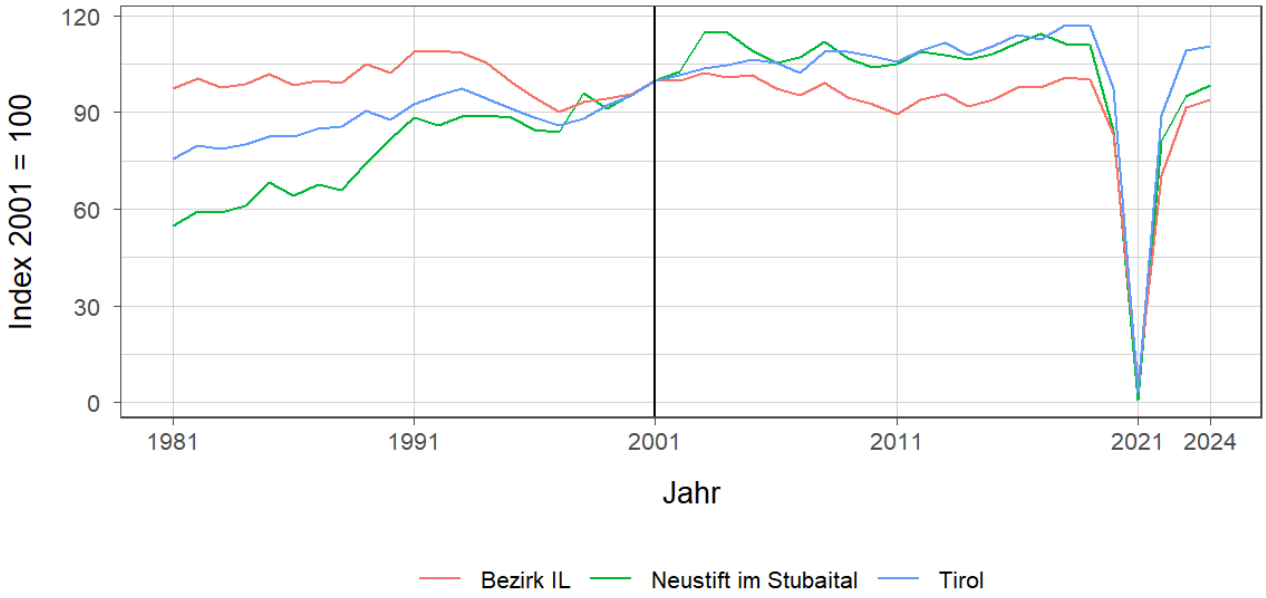

Tabelle 8.2: Nächtigungsentwicklung - Winter 2013 bis 2024

Jahr	Nächtigungen			Index 2013 = 100		
	Neustift im Stubaital	Bezirk IL	Tirol	Neustift im Stubaital	Bezirk IL	Tirol
2013	768.087	2.692.490	26.220.929	100,0	100,0	100,0
2014	757.795	2.591.829	25.370.402	98,7	96,3	96,8
2015	771.476	2.647.102	25.960.806	100,4	98,3	99,0
2016	794.228	2.754.635	26.804.089	103,4	102,3	102,2
2017	815.784	2.753.976	26.463.873	106,2	102,3	100,9
2018	793.777	2.839.759	27.583.016	103,3	105,5	105,2
2019	790.384	2.825.088	27.485.847	102,9	104,9	104,8
2020	599.547	2.346.234	22.925.568	78,1	87,1	87,4
2021	6.042	153.956	712.998	0,8	5,7	2,7
2022	578.346	1.979.656	20.909.636	75,3	73,5	79,7
2023	675.486	2.574.959	25.707.235	87,9	95,6	98,0
2024	702.116	2.649.024	26.032.509	91,4	98,4	99,3

Quelle: AdTLR, Raumordnung und Statistik, Tourismusstatistik

Tabelle 8.3: Nächtigungen nach Unterkuftsarten - Winter 2024

Kategorie	Nächtigungen			in %		
	Neustift im Stubaital	Bezirk IL	Tirol	Neustift im Stubaital	Bezirk IL	Tirol
Gewerblich	463.892	1.910.186	19.407.302	66,1	72,1	74,6
davon ***** / ****	285.308	900.331	9.032.199	40,6	34,0	34,7
***	77.477	394.510	3.711.424	11,0	14,9	14,3
** / *	39.649	345.489	2.371.579	5,6	13,0	9,1
Fewo gewerblich	61.458	269.856	4.292.100	8,8	10,2	16,5
Privat	17.801	79.461	765.474	2,5	3,0	2,9
Fewo privat	180.918	523.474	4.943.111	25,8	19,8	19,0
Campingplätze	17.228	43.443	459.132	2,5	1,6	1,8
Sonst. Unterkünfte	22.277	92.460	457.490	3,2	3,5	1,8
Gesamt	702.116	2.649.024	26.032.509	100,0	100,0	100,0

Quelle: Quelle: AdTLR, Raumordnung und Statistik, Tourismusstatistik
G = Geheim, da weniger als 3 Betriebe vorhanden

Tabelle 8.4: Nächtigungsentwicklung - Sommer seit 1981

Jahr	Nächtigungen			Index 2001 = 100		
	Neustift im Stubaital	Bezirk IL	Tirol	Neustift im Stubaital	Bezirk IL	Tirol
1981	498.309	3.521.671	23.095.058	124,5	142,0	135,8
1991	444.525	3.407.182	23.561.062	111,1	137,4	138,5
2001	400.095	2.479.856	17.006.337	100,0	100,0	100,0
2011	457.255	2.447.135	18.068.597	114,3	98,7	106,2
2021	532.236	2.415.515	19.865.249	133,0	97,4	116,8
2024	548.293	3.057.246	22.735.856	137,0	123,3	133,7

Quelle: AdTLR, Raumordnung und Statistik, Tourismusstatistik

Abbildung 8.2: Nächtigungsentwicklung im Sommer

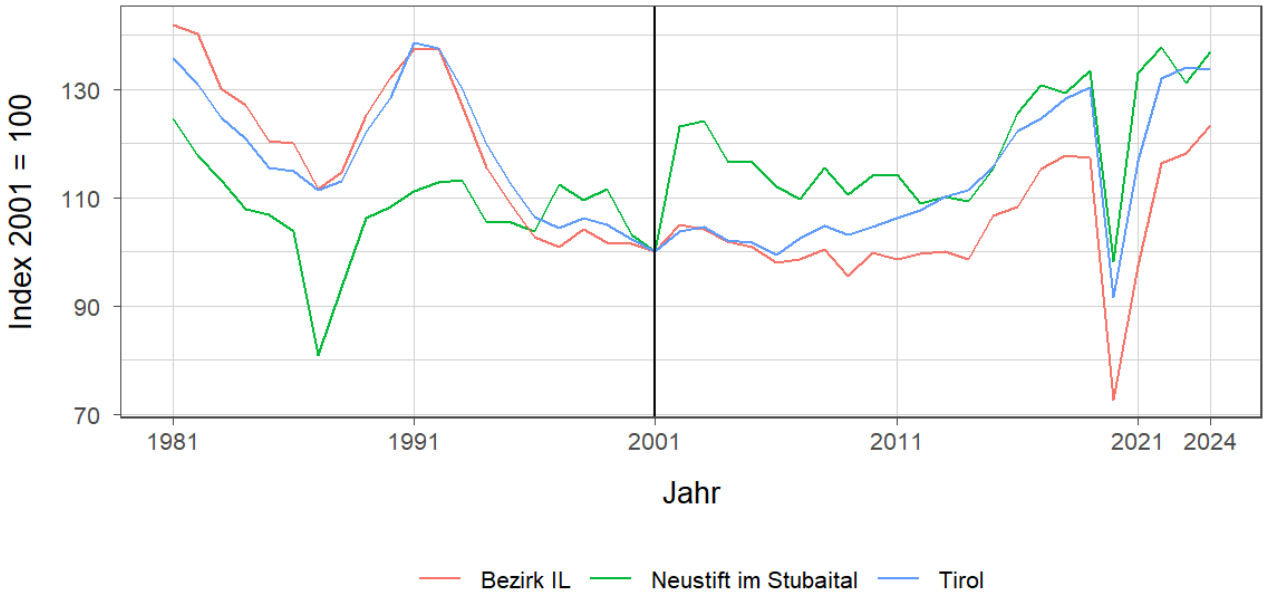

Tabelle 8.5: Nächtigungsentwicklung - Sommer 2013 bis 2024

Jahr	Nächtigungen			Index 2013 = 100		
	Neustift im Stubaital	Bezirk IL	Tirol	Neustift im Stubaital	Bezirk IL	Tirol
2013	440.852	2.479.487	18.727.354	100,0	100,0	100,0
2014	437.663	2.444.817	18.959.548	99,3	98,6	101,2
2015	461.109	2.643.398	19.676.251	104,6	106,6	105,1
2016	502.576	2.685.601	20.796.138	114,0	108,3	111,0
2017	523.180	2.860.143	21.193.135	118,7	115,4	113,2
2018	517.842	2.919.683	21.806.765	117,5	117,8	116,4
2019	533.600	2.910.410	22.163.110	121,0	117,4	118,3
2020	392.856	1.803.343	15.580.308	89,1	72,7	83,2
2021	532.236	2.415.515	19.865.249	120,7	97,4	106,1
2022	551.595	2.883.445	22.448.264	125,1	116,3	119,9
2023	525.219	2.931.201	22.788.556	119,1	118,2	121,7
2024	548.293	3.057.246	22.735.856	124,4	123,3	121,4

Quelle: AdTLR, Raumordnung und Statistik, Tourismusstatistik

Tabelle 8.6: Nächtigungen nach Unterkuftsarten - Sommer 2024

Kategorie	Nächtigungen			in %		
	Neustift im Stubaital	Bezirk IL	Tirol	Neustift im Stubaital	Bezirk IL	Tirol
Gewerblich	341.922	2.045.783	15.842.435	62,4	66,9	69,7
davon ***** / ****	221.754	1.011.591	8.004.255	40,4	33,1	35,2
***	49.295	448.204	3.286.102	9,0	14,7	14,5
** / *	24.887	323.264	1.724.310	4,5	10,6	7,6
Fewo gewerblich	45.986	262.724	2.827.768	8,4	8,6	12,4
Privat	11.819	80.618	577.967	2,2	2,6	2,5
Fewo privat	120.095	500.361	3.554.286	21,9	16,4	15,6
Campingplätze	30.147	257.325	1.939.261	5,5	8,4	8,5
Sonst. Unterkünfte	44.310	173.159	821.907	8,1	5,7	3,6
Gesamt	548.293	3.057.246	22.735.856	100,0	100,0	100,0

Quelle: Quelle: AdTLR, Raumordnung und Statistik, Tourismusstatistik
G = Geheim, da weniger als 3 Betriebe vorhanden

Abbildung 8.3: Nächtigungsentwicklung im Vergleich Winter zu Sommer

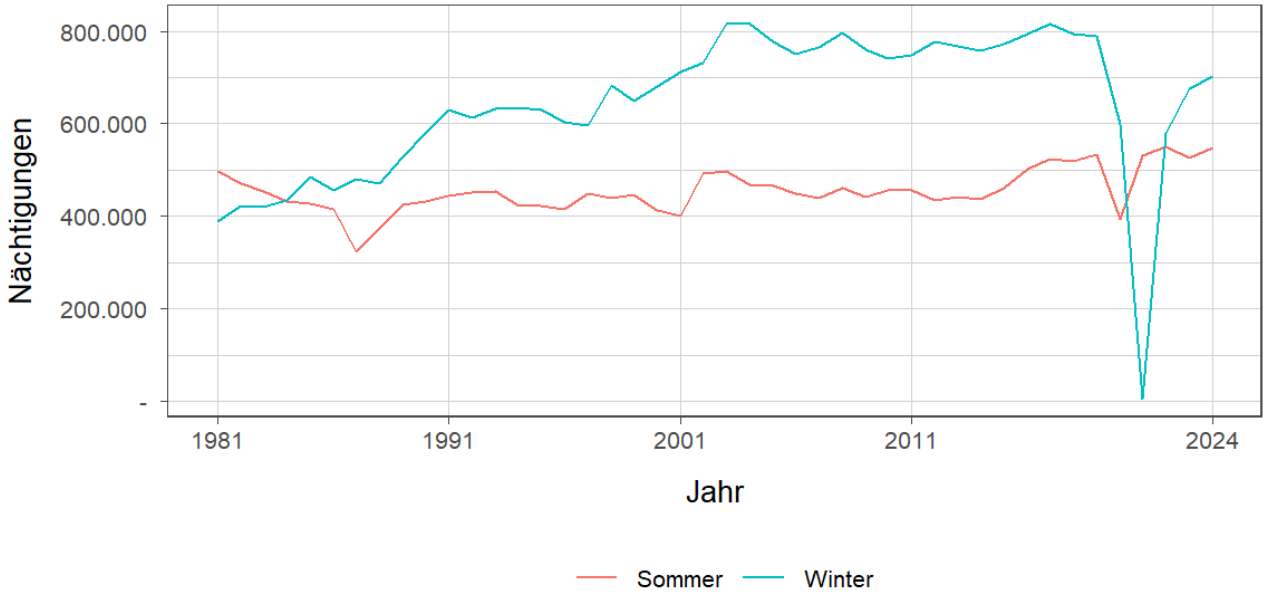

Tabelle 8.7: Betriebe - Winter 2024

Kategorie	Betriebe Winter			in %		
	Neustift im Stubaital	Bezirk IL	Tirol	Neustift im Stubaital	Bezirk IL	Tirol
Gewerblich	134	619	6.090	24,9	23,5	27,9
davon ***** / ****	24	99	942	4,5	3,8	4,3
***	27	116	1.036	5,0	4,4	4,7
** / *	26	162	1.175	4,8	6,1	5,4
Fewo gewerblich	57	242	2.937	10,6	9,2	13,4
Privat	47	324	2.548	8,7	12,3	11,7
Fewo privat	352	1.642	12.801	65,3	62,2	58,6
Sonst. Unterkünfte	6	54	401	1,1	2,0	1,8
Gesamt	539	2.639	21.840	100,0	100,0	100,0

Quelle: Quelle: AdTLR, Raumordnung und Statistik, Tourismusstatistik

Tabelle 8.8: Betriebe - Sommer 2024

Kategorie	Betriebe Sommer			in %		
	Neustift im Stubaital	Bezirk IL	Tirol	Neustift im Stubaital	Bezirk IL	Tirol
Gewerblich	131	608	5.892	24,6	23,1	27,3
davon ***** / ****	24	99	906	4,5	3,8	4,2
***	25	112	1.002	4,7	4,3	4,6
** / *	26	155	1.129	4,9	5,9	5,2
Fewo gewerblich	56	242	2.855	10,5	9,2	13,2
Privat	46	316	2.481	8,6	12,0	11,5
Fewo privat	347	1.633	12.509	65,1	62,0	58,0
Sonst. Unterkünfte	9	78	676	1,7	3,0	3,1
Gesamt	533	2.635	21.558	100,0	100,0	100,0

Quelle: Quelle: AdTLR, Raumordnung und Statistik, Tourismusstatistik

Tabelle 8.9: Betten - Winter 2024

Kategorie	Betten Winter			in %		
	Neustift im Stubaital	Bezirk IL	Tirol	Neustift im Stubaital	Bezirk IL	Tirol
Gewerblich	4.030	24.312	226.490	57,4	64,0	66,4
davon ***** / ****	2.155	9.970	90.701	30,7	26,3	26,6
***	739	5.443	46.009	10,5	14,3	13,5
** / *	497	4.984	33.044	7,1	13,1	9,7
Fewo gewerblich	639	3.915	56.736	9,1	10,3	16,6
Privat	310	2.119	18.150	4,4	5,6	5,3
Fewo privat	2.338	9.543	84.750	33,3	25,1	24,8
Sonst. Unterkünfte	347	2.002	11.761	4,9	5,3	3,4
Gesamt	7.025	37.976	341.151	100,0	100,0	100,0

Quelle: Quelle: AdTLR, Raumordnung und Statistik, Tourismusstatistik

Tabelle 8.10: Betten - Sommer 2024

Kategorie	Betten Sommer			in %		
	Neustift im Stubaital	Bezirk IL	Tirol	Neustift im Stubaital	Bezirk IL	Tirol
Gewerblich	3.993	24.002	219.945	56,0	62,4	65,1
davon ***** / ****	2.159	9.974	87.233	30,3	25,9	25,8
***	707	5.338	44.763	9,9	13,9	13,2
** / *	497	4.703	32.218	7,0	12,2	9,5
Fewo gewerblich	630	3.987	55.731	8,8	10,4	16,5
Privat	299	2.052	17.692	4,2	5,3	5,2
Fewo privat	2.310	9.448	82.599	32,4	24,6	24,4
Sonst. Unterkünfte	522	2.981	17.834	7,3	7,7	5,3
Gesamt	7.124	38.483	338.070	100,0	100,0	100,0

Quelle: Quelle: AdTLR, Raumordnung und Statistik, Tourismusstatistik

Tabelle 8.11: Auslastung 2024

Kategorie	Auslastung in % [1]					
	Neustift im Stubaital		Bezirk IL		Tirol	
	Winter	Sommer	Winter	Sommer	Winter	Sommer
Gewerblich	63,2	46,5	43,2	46,3	47,1	39,1
davon ***** / ****	72,7	55,8	49,6	55,1	54,7	49,9
***	57,6	37,9	39,8	45,6	44,3	39,9
** / *	43,8	27,2	38,1	37,4	39,4	29,1
Fewo gewerblich	52,8	39,7	37,9	35,8	41,6	27,6
Privat	31,6	21,5	20,6	21,4	23,2	17,8
Fewo privat	42,5	28,3	30,1	28,8	32,0	23,4
Sonst. Unterkünfte	35,3	46,1	25,4	31,6	21,4	25,0
Gesamt	53,6	39,5	37,7	39,5	41,2	33,4

Quelle: Quelle: AdTLR, Raumordnung und Statistik, Tourismusstatistik

[1] Winter: 100 Prozent entsprechen 181 (bzw. 182 im Schaltjahr) Vollbelegungstagen

Sommer: 100 Prozent entsprechen 184 Vollbelegstagen

Aus Datenverfügbarkeitsgründen wurde die Auslastung mit der Bettenzahl des Vorjahres berechnet

G = Geheim, da weniger als 3 Betriebe vorhanden

9 Grundversorgung der Tiroler Bevölkerung

Tabelle 9.1: Einrichtungen zur Grundversorgung der Tiroler Bevölkerung 2024

Einrichtungen	Neustift im Stubaital	Bezirk IL	Tirol
Nahversorger	4	127	690
Verkaufsfläche der Nahversorger (in m²)	1.880	69.361	356.831
Verkaufsfläche (in m²/Einwohner)	0	0	0
Metzger	2	30	149
Baecker	2	72	374
Polizeiinspektion	1	16	78
Praktischer_Arzt	3	151	674
Zahnheilkunde	-	84	427
Apotheke	1	32	131
Hausapotheke	-	5	55
Altersheim	1	23	93
Postamt	-	9	37
Postpartner	1	28	114
Bankfiliale	1	71	409
Tankstelle	2	72	304
Kinderkrippe	1	69	310
Kindergarten	1	103	484
Hort	1	37	114
Volksschule	2	71	351
Mittelschule	1	19	106
Sonderschule	-	7	20
Poly	1	7	28
AHS	-	3	27

Quelle: AdTLR, Raumordnung und Statistik, Erhebung zur Grundversorgung der Tiroler Bevölkerung

10 Gemeindefinanzen

Tabelle 10.1: Eigene Steuern [1]

Jahr	Steuern in Tsd. Euro			Index 2014 = 100		
	Neustift im Stubaital	Bezirk IL	Tirol	Neustift im Stubaital	Bezirk IL	Tirol
2014	1.647	60.276	332.524	100,0	100,0	100,0
2015	1.737	61.961	345.545	105,5	102,8	103,9
2016	1.777	65.025	360.435	107,9	107,9	108,4
2017	1.873	68.063	373.058	113,7	112,9	112,2
2018	1.914	71.279	388.551	116,2	118,3	116,8
2019	1.903	74.501	405.946	115,5	123,6	122,1
2020	1.743	74.630	400.991	105,8	123,8	120,6
2021	1.567	75.688	400.778	95,1	125,6	120,5
2022	2.003	81.265	446.231	121,6	134,8	134,2
2023	2.168	87.276	486.467	131,6	144,8	146,3

Quelle: AdTLR, Abt. Gemeinden, Die Finanzlage der Gemeinden Tirols

Tabelle 10.2: Eigene Steuern pro Einwohner

Jahr	Pro Einwohner in Euro			Index 2014 = 100		
	Neustift im Stubaital	Bezirk IL	Tirol	Neustift im Stubaital	Bezirk IL	Tirol
2014	354	350	456	100,0	100,0	100,0
2015	369	356	467	104,4	101,5	102,5
2016	377	369	483	106,5	105,4	105,9
2017	394	383	497	111,5	109,3	108,9
2018	400	398	515	113,1	113,5	112,8
2019	396	413	536	111,8	117,8	117,4
2020	362	411	528	102,3	117,2	115,6
2021	321	414	525	90,8	118,1	115,0
2022	400	440	579	113,0	125,6	126,8
2023	Inf	Inf	Inf	Inf	Inf	Inf

Quelle: AdTLR, Abt. Gemeinden, Die Finanzlage der Gemeinden Tirols

[1] Ausschließliche Gemeindeabgaben i. S. des Finanzausgleichsgesetztes (Grundsteuer A und B, Kommunalsteuer, Sonstige Steuern)

Abbildung 10.1: Entwicklung der Eigenen Steuern

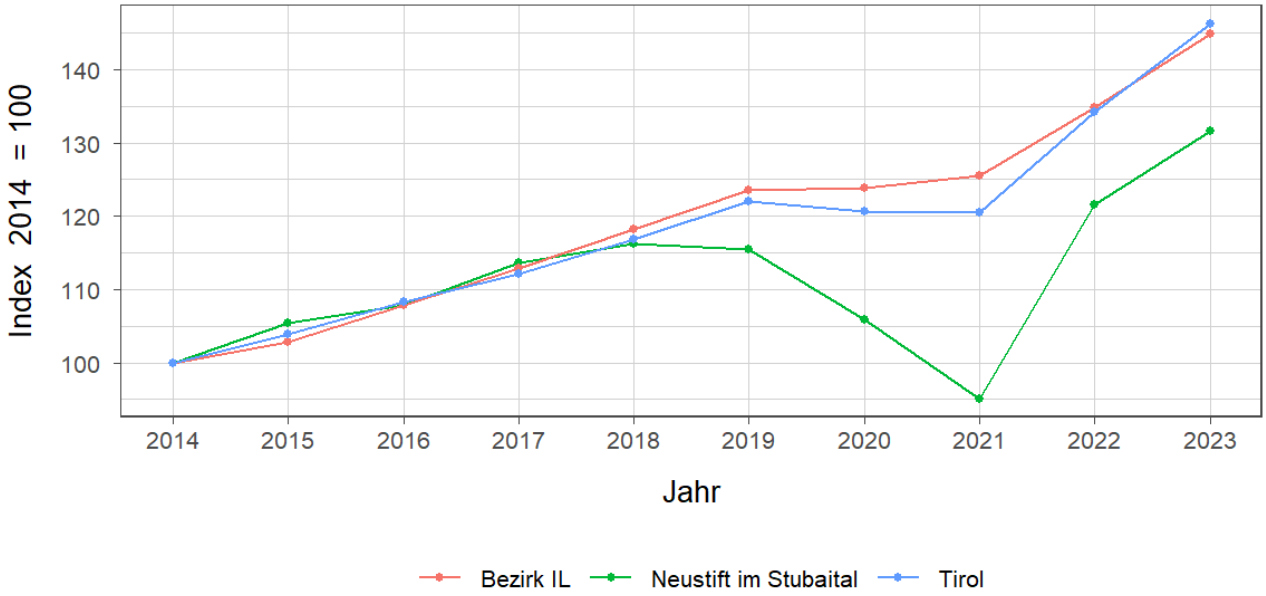

Tabelle 10.3: Abgabenertragsanteile [1]

Jahr	Abgabenertragsanteie in Tsd. Euro			Index 2014 = 100		
	Neustift im Stubaital	Bezirk IL	Tirol	Neustift im Stubaital	Bezirk IL	Tirol
2014	4.814	146.978	696.908	100,0	100,0	100,0
2015	5.036	154.257	733.155	104,6	105,0	105,2
2016	5.133	158.356	751.116	106,6	107,7	107,8
2017	5.173	159.505	756.870	107,5	108,5	108,6
2018	5.323	165.919	792.641	110,6	112,9	113,7
2019	5.684	178.280	851.034	118,1	121,3	122,1
2020	5.228	162.478	777.780	108,6	110,5	111,6
2021	6.028	192.130	907.213	125,2	130,7	130,2
2022	6.571	220.126	1.031.610	136,5	149,8	148,0
2023	6.394	213.564	998.209	132,8	145,3	143,2

Quelle: AdTLR, Abt. Gemeinden, Die Finanzlage der Gemeinden Tirols

Tabelle 10.4: Abgabenertragsanteile pro Einwohner

Jahr	Pro Einwohner in Euro			Index 2014 = 100		
	Neustift im Stubaital	Bezirk IL	Tirol	Neustift im Stubaital	Bezirk IL	Tirol
2014	1.034	854	956	100,0	100,0	100,0
2015	1.071	885	992	103,6	103,6	103,7
2016	1.088	899	1.007	105,3	105,3	105,3
2017	1.090	897	1.008	105,4	105,0	105,4
2018	1.112	925	1.050	107,6	108,3	109,8
2019	1.181	988	1.123	114,3	115,6	117,5
2020	1.085	894	1.023	105,0	104,7	107,0
2021	1.235	1.050	1.187	119,5	122,9	124,2
2022	1.311	1.192	1.337	126,8	139,5	139,9
2023	Inf	Inf	Inf	Inf	Inf	Inf

Quelle: AdTLR, Abt. Gemeinden, Die Finanzlage der Gemeinden Tirols

[1] Anteile der Gemeinden an den gemeinschaftlichen Bundesabgaben lt. Finanzausgleichsgesetztes
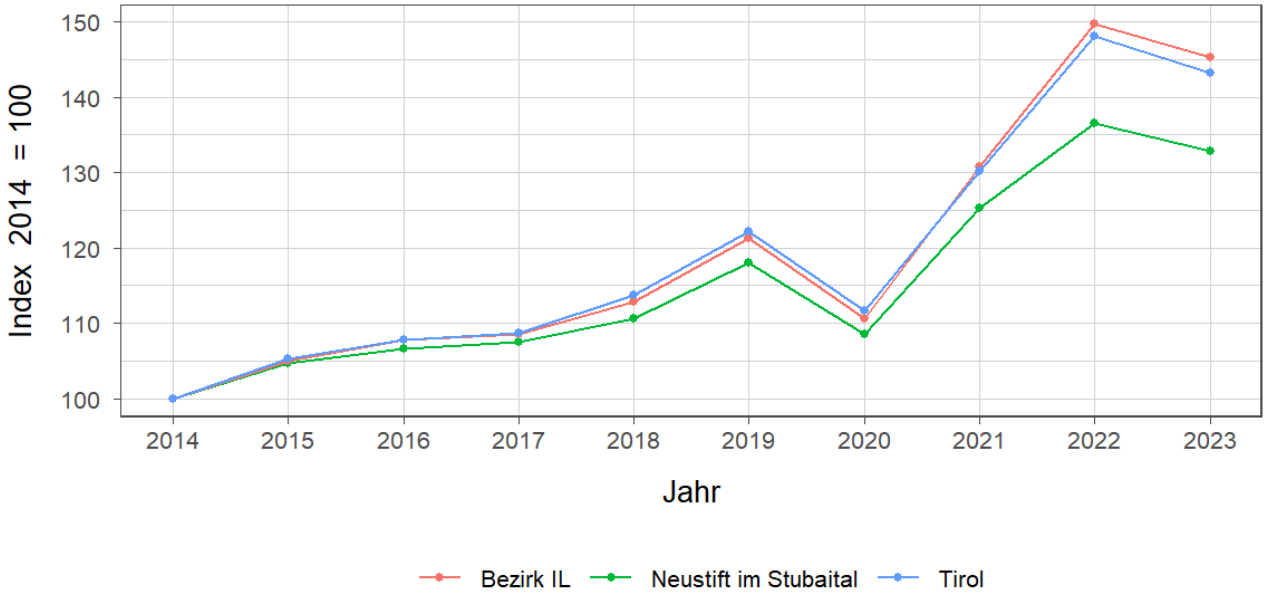
Abbildung 10.2: Entwicklung der Abgabenertragsanteile