Regionsprofil Statistik 2024
Jochberg
Gemeinde 70408

LAND TIROL

Übergeordneter Planungsverband der Gemeinde

Planungsverband	Einwohner
Leukental	1.542

Amt der Tiroler Landesregierung
Abteilung Raumordnung und Statistik
Landesstatistik Tirol

Innsbruck, 13. Februar 2025

Impressum

Titel	Regionsprofil Statistik 2024 - Jochberg - Gemeinde 70408
Ausgabe	1. Ausgabe
Datum	13. Februar 2025
Herausgeber	Amt der Tiroler Landesregierung Abteilung Raumordnung und Statistik Landesstatistik Tirol
Bearbeitung	MMag. Mario Stadler
Redaktion	Mag. Manfred Kaiser
Adresse	Landhaus 2 Heiliggeiststraße 7-9 6020 Innsbruck
Telefon	0043-512-508-3632
Email	raumordnung.statistik@tirol.gv.at
Website	https://www.tirol.gv.at/statistik

Anmerkungen

Nachdruck - auch auszugsweise - ist nur mit Quellenangabe gestattet.

Wenn bei Begriffen, die sich auf Personengruppen beziehen, nur die männliche Form gewählt wurde, so ist dies nicht geschlechtsspezifisch gemeint, sondern geschah ausschließlich aus Gründen der besseren Lesbarkeit.

Inhaltsverzeichnis

Tabellenverzeichnis 4

Abbildungsverzeichnis 5

1 Flächen 7

2 Naturschutzgebiete 8

3 Bauentwicklung 9

4 Wohnbevölkerung 11

5 Privathaushalte 14

6 Wirtschaft und Beschäftigung 15

7 Land- und Forstwirtschaft 17

8 Tourismus 19

9 Grundversorgung der Tiroler Bevölkerung 24

10 Gemeindefinanzen 25

Tabellenverzeichnis

1.1 Flächennutzung 2024 . . . 7
1.2 Widmungsbestand 2023 . . . 7
2.1 Naturschutz 2024 . . . 8
3.1 Anzahl der Gebäude 2024 . . . 9
3.2 Überwiegende Gebäudenutzung 2024 . . . 9
3.3 Anzahl der Wohnungen 2024 . . . 10
4.1 Anzahl und Entwicklung der Wohnbevölkerung . . . 11
4.2 Altersstruktur 2024 . . . 11
4.3 Höchste abgeschlossene Ausbildung 2022 . . . 12
4.4 Veränderung der Wohnbevölkerung seit 1961 - Volkszählung bzw. Registerzählung . . . 12
4.5 Veränderung der Wohnbevölkerung - Bevölkerungsregister . . . 12
4.6 Wanderungen . . . 13
4.7 Geburten und Sterbefälle . . . 13
5.1 Anzahl und Entwicklung der Privathaushalte . . . 14
5.2 Durchschnittliche Haushaltsgröße . . . 14
5.3 Anzahl und Entwicklung der Einpersonenhaushalte . . . 14
6.1 Erwerbstätige am Arbeitsort (gesamt) . . . 15
6.2 Erwerbstätige am Arbeitsort nach wirtschaftlicher Zugehörigkeit . . . 15
6.3 Erwerbstätige am Wohn- und Arbeitsort . . . 16
6.4 Berufspendler . . . 16
7.1 Anzahl und Entwicklung der Land- und Forstwirtschaftlichen Betriebe . . . 17
7.2 Betriebe nach Erwerbsart 2020 . . . 17
7.3 Betriebe mit Erschwernispunkten 2020 . . . 18
8.1 Nächtigungsentwicklung - Winter seit 1981 . . . 19
8.2 Nächtigungsentwicklung - Winter 2013 bis 2024 . . . 19
8.3 Nächtigungen nach Unterkuftsarten - Winter 2024 . . . 20
8.4 Nächtigungsentwicklung - Sommer seit 1981 . . . 20
8.5 Nächtigungsentwicklung - Sommer 2013 bis 2024 . . . 21
8.6 Nächtigungen nach Unterkuftsarten - Sommer 2024 . . . 21
8.7 Betriebe - Winter 2024 . . . 22
8.8 Betriebe - Sommer 2024 . . . 22
8.9 Betten - Winter 2024 . . . 23
8.10 Betten - Sommer 2024 . . . 23
8.11 Auslastung 2024 . . . 23
9.1 Einrichtungen zur Grundversorgung der Tiroler Bevölkerung 2024 . . . 24
10.1 Eigene Steuern [1] . . . 25
10.2 Eigene Steuern pro Einwohner . . . 25
10.3 Abgabenertragsanteile [1] . . . 26
10.4 Abgabenertragsanteile pro Einwohner . . . 26

Abbildungsverzeichnis

3.1 Entwicklung der Anzahl an Gebäuden 9
4.1 Entwicklung der Wohnbevölkerung 11
6.1 Entwicklung der Erwerbstätigen am Arbeitsort 15
7.1 Entwicklung der Anzahl an land- und forstwirtschaftlichen Betrieben 17
8.1 Nächtigungsentwicklung im Winter 19
8.2 Nächtigungsentwicklung im Sommer 20
8.3 Nächtigungsentwicklung im Vergleich Winter zu Sommer 22
10.1 Entwicklung der Eigenen Steuern 26
10.2 Entwicklung der Abgabenertragsanteile 27

1 Flächen

Tabelle 1.1: Flächennutzung 2024

Flächenart in km²	Jochberg	Bezirk KI	Tirol
Fläche	87,9	1.163,3	12.648,4
Dauersiedlungsraum	9,4	277,0	1.630,8
Anteil am Dauersiedlungsraum	10,7	23,8	12,9

Quelle: Bundesamt für Eich- und Vermessungswesen

Tabelle 1.2: Widmungsbestand 2023

Widmungskategorie	Fläche in ha	m² / Einwohner			Anteil am DSR in %		
		Jochberg	Bezirk KI	Tirol	Jochberg	Bezirk KI	Tirol
Bauland und Sonderflächen[1]	65,1	422,4	370,5	292,0	6,9	8,8	13,9
Wohngebiete	44,1						
Mischgebiete	7,6						
Gewerbe- und Industriegebiete	-						
Baulandähnliche Sonderflächen	13,5						
Landwirtschaftliche Sonderflächen	5,8						

Quelle: AdTLR, Abt. Raumordnung und Statistik

[1] ausgenommen freilandähnilche Sonderflächen und landwirtschaftliche Sonderflächen

DSR = Dauersiedlungsraum

2 Naturschutzgebiete

Tabelle 2.1: Naturschutz 2024

Schutzgebiete	Fläche in ha	Anteil an Gesamtfläche in %	Anteil der Schutzgebiete an der Gesamtfläche in %	
	Jochberg		Bezirk KI	Tirol
Nationalpark Kernzonen	-	-	-	2,7
Nationalpark Außenzonen	-	-	-	2,1
Naturschutzgebiete	-	-	1,9	5,9
Landschaftsschutzgebiete	-	-	9,5	5,3
Geschützte Landschaftsteile	-	-	0,0	0,1
Ruhegebiete	-	-	-	10,8
Sonderschutzgebiete	-	-	-	0,0
Schutzgebiete insgesamt	-	-	11,4	26,9

Quelle: AdTLR, Abt. Umweltschutz

3 Bauentwicklung

Tabelle 3.1: Anzahl der Gebäude 2024

Jahr	Gebäude			Index 2001 = 100		
	Jochberg	Bezirk KI	Tirol	Jochberg	Bezirk KI	Tirol
1971	342	10.264	91.331	55,8	52,0	56,6
1981	437	13.903	116.875	71,3	70,4	72,5
1991	518	16.874	138.537	84,5	85,5	85,9
2001	613	19.742	161.261	100,0	100,0	100,0
2011	696	21.755	177.745	113,5	110,2	110,2
2021	753	23.606	193.876	122,8	119,6	120,2
2024	825	26.538	215.287	134,6	134,4	133,5

Quelle: Statistik Austria, Gebäude und Wohnungsregister

Abbildung 3.1: Entwicklung der Anzahl an Gebäuden

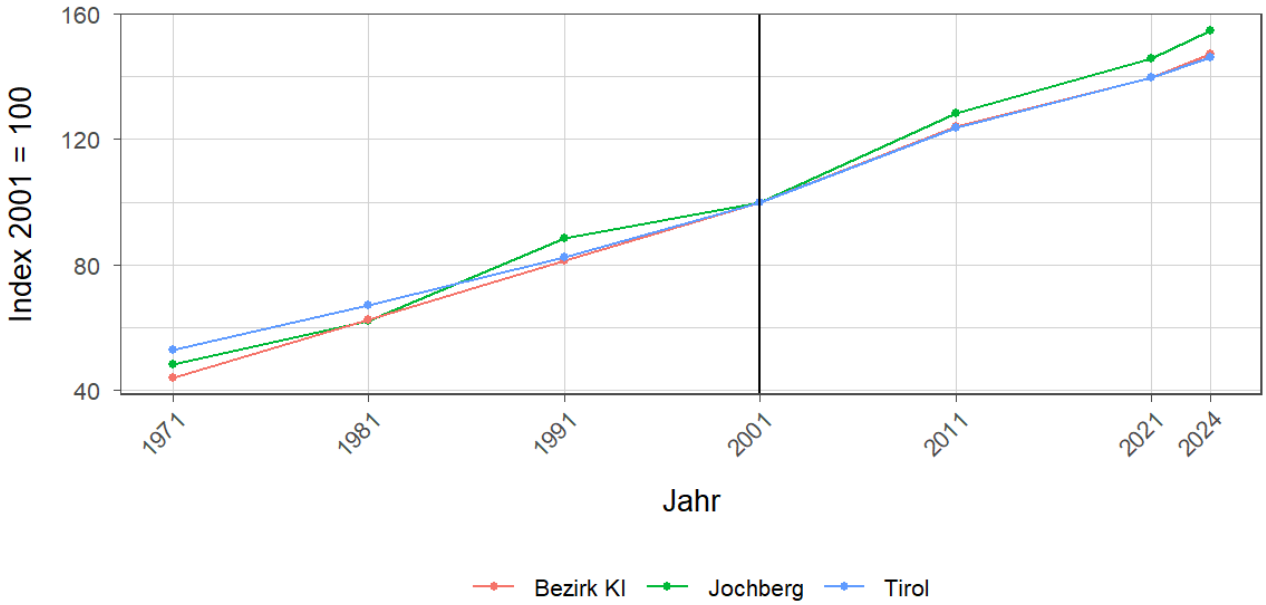

Tabelle 3.2: Überwiegende Gebäudenutzung 2024

Gebäudenutzung	Anzahl	Anzahl an allen Gebäuden in %		
	Jochberg		Bezirk KI	Tirol
Gebäude mit einer Wohnung	397	48,1	44,8	44,9
Gebäude mit zwei oder mehr Wohnungen	315	38,2	34,4	34,7
Wohngebäude von Gemeinschaften	2	0,2	0,2	0,3
Hotels und ähnliche Gebäude	24	2,9	4,1	4,1
Andere Gebäude[1]	87	10,5	16,4	16,0

Quelle: Statistik Austria, Gebäude und Wohnungsregister

[1] umfasst Bürogebäude, Gebäude des Groß- oder Einzelhandels, Gebäude des Verkehrs- oder Nachrichtenwesens, Werkstätten, Industrie- oder Lagerhallen, Gebäude für Kultur-und Freizeitzwecke sowie des Bildungs- und Gesundheitswesens, Gebäude mit sonstiger Nutzung.

Tabelle 3.3: Anzahl der Wohnungen 2024

Jahr	Wohnungen			Index 2001 = 100		
	Jochberg	Bezirk KI	Tirol	Jochberg	Bezirk KI	Tirol
1971	452	14.260	160.196	48,1	44,1	52,8
1981	583	20.228	203.762	62,1	62,5	67,1
1991	832	26.346	249.774	88,6	81,4	82,3
2001	939	32.367	303.632	100,0	100,0	100,0
2011	1.205	40.097	375.583	128,3	123,9	123,7
2021	1.369	45.247	423.796	145,8	139,8	139,6
2024	1.451	47.652	443.598	154,5	147,2	146,1

Quelle: Statistik Austria, Gebäude und Wohnungsregister

4 Wohnbevölkerung

Tabelle 4.1: Anzahl und Entwicklung der Wohnbevölkerung

Jahr	Personen			Index 2001 = 100		
	Jochberg	Bezirk KI	Tirol	Jochberg	Bezirk KI	Tirol
1961	1.351	39.795	462.899	87,7	67,2	68,7
1971	1.466	46.340	540.771	95,2	78,3	80,3
1981	1.535	49.747	586.663	99,7	84,0	87,1
1991	1.461	54.127	631.410	94,9	91,4	93,8
2001	1.540	59.191	673.504	100,0	100,0	100,0
2011	1.581	61.705	709.319	102,7	104,2	105,3
2021	1.495	64.812	762.652	97,1	109,5	113,2
2024	1.542	66.059	775.970	100,1	111,6	115,2

Quelle: Statistik Austria, (bis inkl. 2001) Volkszählung, (ab 2011) Registerzählung

Abbildung 4.1: Entwicklung der Wohnbevölkerung

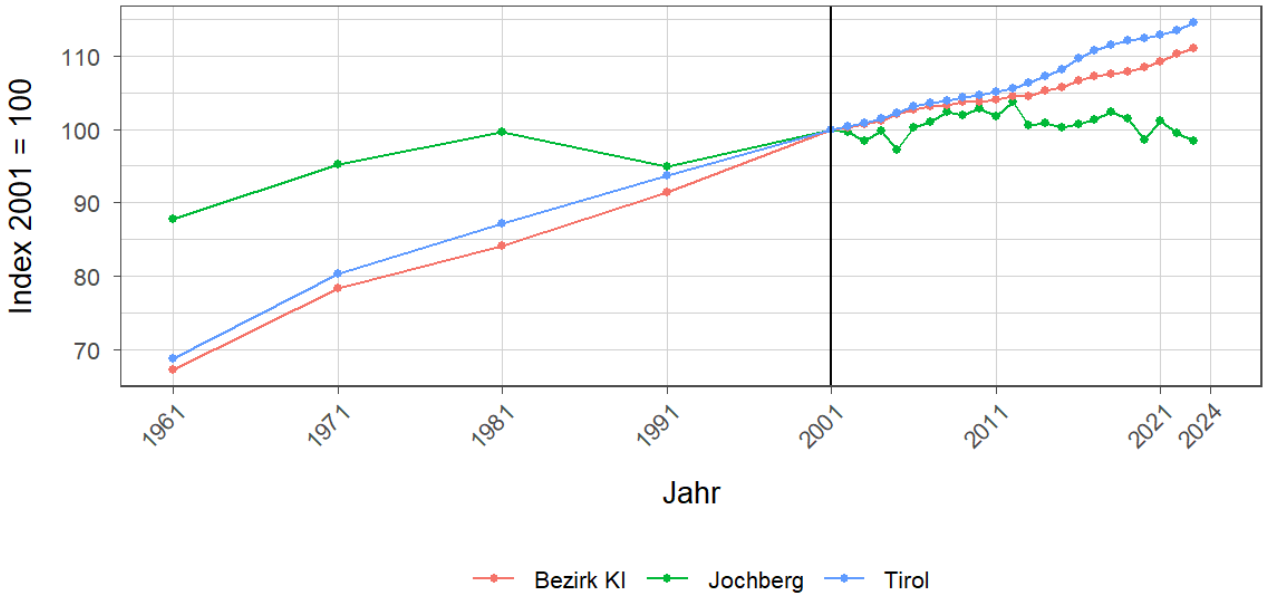

Tabelle 4.2: Altersstruktur 2024

Alter	Personen			in % der Wohnbevölkerung		
	Jochberg	Bezirk KI	Tirol	Jochberg	Bezirk KI	Tirol
unter 15	176	8.740	111.995	11,4	13,2	14,4
15 bis 64	975	42.501	513.972	63,2	64,3	66,2
65 oder älter	391	14.818	150.003	25,4	22,4	19,3

Quelle: Statistik Austria, (bis inkl. 2001) Volkszählung, (ab 2011) Bevölkerungsregister

Tabelle 4.3: Höchste abgeschlossene Ausbildung 2022

Bildung	Personen			in % der Wohnbevölkerung im Alter von 15 u. mehr Jahren		
	Jochberg	Bezirk KI	Tirol	Jochberg	Bezirk KI	Tirol
Pflichtschule	293	12.640	158.499	22,0	22,2	24,1
Lehrabschluss	555	21.604	212.752	41,6	38,0	32,3
Berufsbild. mittlere S.	261	9.695	98.713	19,6	17,0	15,0
Allg. bild. höhere S.	53	2.575	37.301	4,0	4,5	5,7
Berufsbild. höhere S.	85	4.279	49.313	6,4	7,5	7,5
Kolleg	5	256	4.469	0,4	0,4	0,7
Akademie	8	912	12.926	0,6	1,6	2,0
Hochschule	74	4.958	84.116	5,5	8,7	12,8

Quelle: Statistik Austria, Abgestimmte Erwerbsstatistik

Tabelle 4.4: Veränderung der Wohnbevölkerung seit 1961 - Volkszählung bzw. Registerzählung

Jahr	Insgesamt	Wanderungs-saldo	Geburten-bilanz	in % der Wohnbevölkerung 1961		
				Insgesamt	Wanderungs-saldo	Geburten-bilanz
1961/1971	115	-50	168	8,5	-3,7	12,4
1971/1981	66	-18	84	4,9	-1,3	6,2
1981/1991	-74	-80	6	-5,5	-5,9	0,4
1991/2001	79	40	39	5,8	3,0	2,9
2001/2011	41	31	10	3,0	2,3	0,7
2011/2021	-86	-74	-12	-6,4	-5,5	-0,9

Quelle: Statistik Austria, Volkszählung bzw. Bevölkerungsregister

Tabelle 4.5: Veränderung der Wohnbevölkerung - Bevölkerungsregister

Jahr	Insgesamt	Wanderungs-saldo	Geburten-bilanz	jährliche Veränderung in %		
				Insgesamt	Wanderungs-saldo	Geburten-bilanz
2017	17	18	-1	1,1	1,2	-0,1
2018	-14	-6	-8	-0,9	-0,4	-0,5
2019	-43	-35	-8	-2,8	-2,2	-0,5
2020	41	40	1	2,7	2,6	0,1
2021	-23	-21	-2	-1,5	-1,3	-0,1
2022	-18	-12	-6	-1,2	-0,8	-0,4
2023	26	27	-1	1,7	1,8	-0,1
2017/2023	-14	11	-25	-0,9	0,7	-1,6

Quelle: Statistik Austria, Bevölkerungsregister

Tabelle 4.6: Wanderungen

Jahr	Personen			jährliche Veränderung in %		
	Zuzüge	Wegzüge	Saldo	Zuzüge	Wegzüge	Saldo
2017	97	79	18	6,2	5,1	1,2
2018	89	95	-6	5,6	6,0	-0,4
2019	63	98	-35	4,0	6,3	-2,2
2020	108	68	40	7,1	4,5	2,6
2021	89	110	-21	5,7	7,1	-1,3
2022	118	130	-12	7,7	8,5	-0,8
2023	115	88	27	7,6	5,8	1,8
2017/2023	679	668	11	43,8	43,1	0,7

Quelle: Statistik Austria, Wanderungsstatistik

Tabelle 4.7: Geburten und Sterbefälle

Jahr	Personen			jährliche Veränderung in %		
	Geburten	Sterbefällr	Saldo	Geburten	Sterbefällr	Saldo
2017	10	11	-1	0,6	0,7	-0,1
2018	7	15	-8	0,4	1,0	-0,5
2019	7	15	-8	0,4	1,0	-0,5
2020	11	10	1	0,7	0,7	0,1
2021	9	11	-2	0,6	0,7	-0,1
2022	6	12	-6	0,4	0,8	-0,4
2023	12	13	-1	0,8	0,9	-0,1
2017/2023	62	87	-25	4,0	5,6	-1,6

Quelle: Statistik Austria, Natürliche Bevölkerungsbewegung

5 Privathaushalte

Tabelle 5.1: Anzahl und Entwicklung der Privathaushalte

Jahr	Haushalte			Index 2001 = 100		
	Jochberg	Bezirk KI	Tirol	Jochberg	Bezirk KI	Tirol
1961	345	10.192	123.705	56,3	43,4	47,5
1971	399	12.416	157.267	65,1	52,9	60,3
1981	442	15.318	188.898	72,1	65,2	72,5
1991	507	18.954	219.783	82,7	80,7	84,3
2001	613	23.478	260.660	100,0	100,0	100,0
2011	681	26.305	296.712	111,1	112,0	113,8
2021	703	29.270	334.096	114,7	124,7	128,2
2022	711	29.698	338.611	116,0	126,5	129,9

Quelle: Statistik Austria, Volkszählung bzw. Registerzählung, Abgestimmte Erwerbsstatistik

Tabelle 5.2: Durchschnittliche Haushaltsgröße

Jahr	Personen pro Haushalte		
	Jochberg	Bezirk KI	Tirol
1961	3,9	3,9	3,7
1971	3,6	3,7	3,4
1981	3,4	3,2	3,1
1991	2,9	2,8	2,8
2001	2,5	2,5	2,6
2011	2,3	2,3	2,4
2021	2,1	2,2	2,2
2022	2,1	2,2	2,2

Quelle: Statistik Austria, Volkszählung bzw. Registerzählung, Abgestimmte Erwerbsstatistik

Tabelle 5.3: Anzahl und Entwicklung der Einpersonenhaushalte

Jahr	Haushalte			in % der Privathaushalte		
	Jochberg	Bezirk KI	Tirol	Jochberg	Bezirk KI	Tirol
1961	37	1.225	16.090	10,7	12,0	13,0
1971	51	1.854	31.826	12,8	14,9	20,2
1981	74	2.988	44.728	16,7	19,5	23,7
1991	117	4.581	55.078	23,1	24,2	25,1
2001	191	7.169	77.310	31,2	30,5	29,7
2011	236	9.003	100.474	34,7	34,2	33,9
2021	279	11.143	121.247	39,7	38,1	36,3
2022	279	11.468	124.515	39,2	38,6	36,8

Quelle: Quelle: Statistik Austria, Volkszählung bzw. Registerzählung, Abgestimmte Erwerbsstatistik

6 Wirtschaft und Beschäftigung

Tabelle 6.1: Erwerbstätige am Arbeitsort (gesamt)

Jahr	Personen			Index 2001 = 100		
	Jochberg	Bezirk KI	Tirol	Jochberg	Bezirk KI	Tirol
1961	334	17.934	210.522	93,0	69,0	69,6
1971	277	17.243	207.802	77,2	66,4	68,7
1981	309	20.424	243.508	86,1	78,6	80,6
1991	343	22.977	272.092	95,5	88,4	90,0
2001	359	25.981	302.291	100,0	100,0	100,0
2011	372	27.463	328.424	103,6	105,7	108,6
2021	426	29.897	373.489	118,7	115,1	123,6
2022	435	30.205	377.973	121,2	116,3	125,0

Quelle: Statistik Austria, Volkszählung bzw. Registerzählung

Abbildung 6.1: Entwicklung der Erwerbstätigen am Arbeitsort

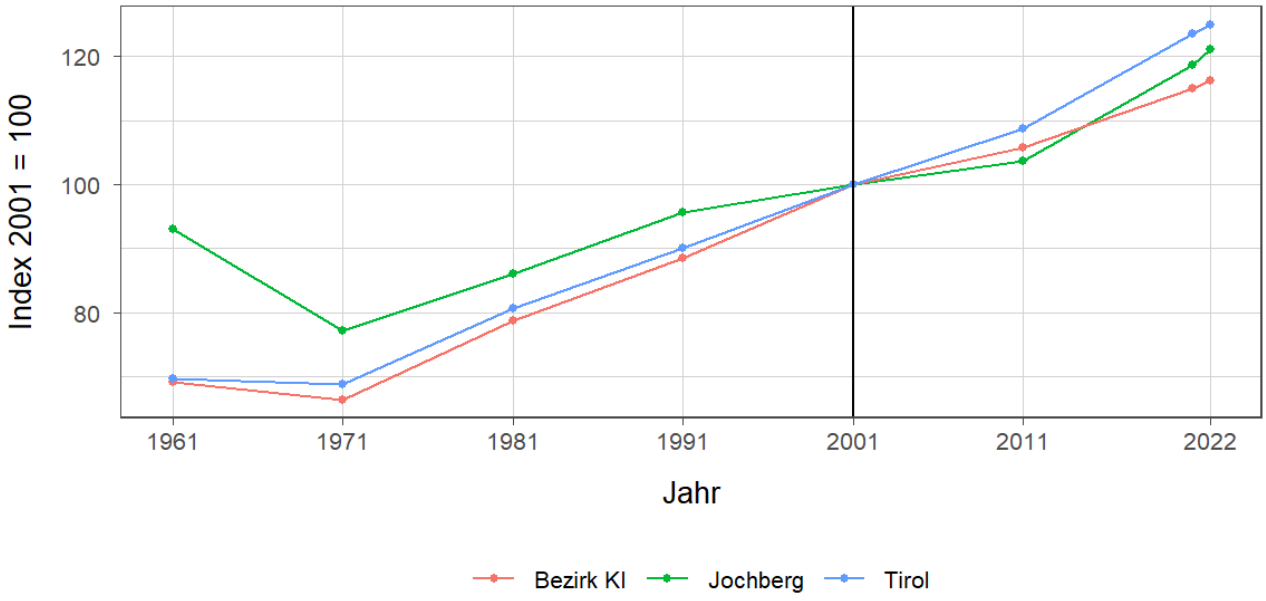

Tabelle 6.2: Erwerbstätige am Arbeitsort nach wirtschaftlicher Zugehörigkeit

Jahr	gesamt	Land- und Forstwirtschaft	Gewerbe und Industrie	darunter Bauwesen	Dienstleistungen	darunter Beherbergungs und Gaststättenwesen
1961	334	179	50	15	105	36
1971	277	99	41	11	137	56
1981	309	74	53	16	182	65
1991	343	53	91	57	199	61
2001	359	43	99	63	217	64
2011	372	50	71	45	251	47
2021	426	38	83	49	305	69
2022	435	41	70	35	324	82

Quelle: Statistik Austria, Volkszählung bzw. Registerzählung, Abgestimmte Erwerbsstatistik

Tabelle 6.3: Erwerbstätige am Wohn- und Arbeitsort

Jahr	am Wohnort		am Arbeitsort	
	weiblich	männlich	weiblich	männlich
1961	-	-	140	194
1971	181	375	101	176
1981	224	422	106	203
1991	243	387	135	208
2001	276	422	136	223
2011	325	363	150	222
2021	357	349	205	221
2022	358	364	200	235

Quelle: Quelle: Statistik Austria, Volkszählung bzw. Registerzählung, Abgestimmte Erwerbsstatistik

Tabelle 6.4: Berufspendler

Jahr	Gemeinde-einpendler	Gemeinde-binnenpendler	Gemeinde-auspendler	Pendler-saldo absolut	Index des Pendler-saldos[1]
1961	14	-	210	-196	63
1971	27	81	306	-279	50
1981	60	105	397	-337	48
1991	102	103	389	-287	54
2001	138	117	477	-339	51
2011	142	111	458	-316	54
2021	186	123	466	-280	60
2022	178	129	465	-287	60

Quelle: Quelle: Statistik Austria, Volkszählung bzw. Registerzählung, Abgestimmte Erwerbsstatistik
[1] = (Erwerbstätige am Arbeitsort / Erwerbstätige am Wohnort)*100
Ein Wert unter 100: Zahl der Auspendler aus den Gemeinden in einer Region überwiegt
Ein Wert über 100: Zahl der Einpendler in Gemeinden einer Region überwiegt

Gemeindeeinpendler, Gemeindeauspendler: Personen, deren Wohn- und Arbeitsort in verschiedenen Gemeinden liegen, also Personen, die über Gemeindegrenzen hinweg pendeln.
Erwerbstätige: Personen ab 15 Jahren, die einer bezahlten Tätigkeit von mindestens einer Wochenstunde nachgehen, Selbständige und mithelfende Familienangehörige, Präsenz- und Zivildiener sind eingeschlossen, Personen in Karenz werden nicht berücksichtigt.

7 Land- und Forstwirtschaft

Tabelle 7.1: Anzahl und Entwicklung der Land- und Forstwirtschaftlichen Betriebe

Jahr	Betriebe			Index 1999 = 100		
	Jochberg	Bezirk KI	Tirol	Jochberg	Bezirk KI	Tirol
1960	94	2.682	25.365	142,4	123,3	139,1
1970	91	2.606	23.600	137,9	119,8	129,4
1980	70	2.388	20.913	106,1	109,8	114,7
1990	71	2.302	19.739	107,6	105,8	108,2
1999	66	2.175	18.238	100,0	100,0	100,0
2010	56	1.894	16.215	84,8	87,1	88,9
2020	54	1.863	14.215	81,8	85,7	77,9

Quelle: Statistik Austria, Land- und Forstwirtschaftliche Betriebszählung bzw. Agrarstrukturerhebung

Abbildung 7.1: Entwicklung der Anzahl an land- und forstwirtschaftlichen Betrieben

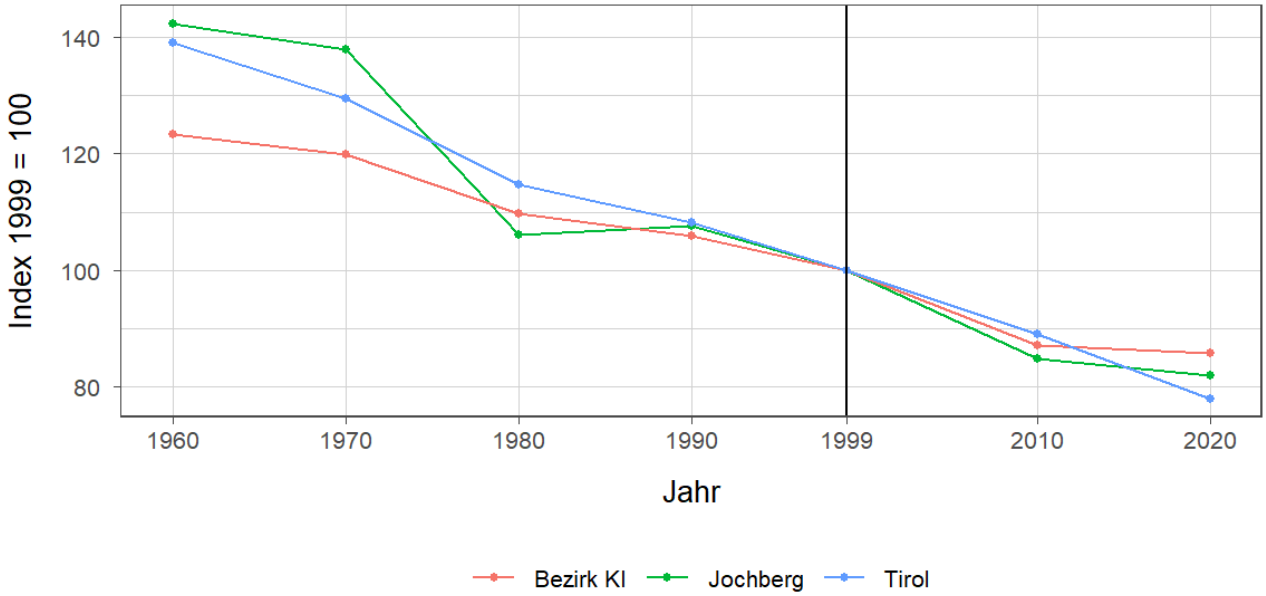

Tabelle 7.2: Betriebe nach Erwerbsart 2020

Erwerbsart	Betriebe			Anteil an allen Betrieben in %		
	Jochberg	Bezirk KI	Tirol	Jochberg	Bezirk KI	Tirol
Haupterwerb	21	793	4.749	38,9	42,6	33,4
Nebenerwerb	30	903	7.916	55,6	48,5	55,7
Pers.Gem.	-	48	322	-	2,6	2,3
jur. Person	3	119	1.228	5,6	6,4	8,6

Quelle: Statistik Austria, Agrarstrukturerhebung
Pers.Gem: Personengemeinschaften
jur. Person: Juristische Personen

Tabelle 7.3: Betriebe mit Erschwernispunkten 2020

EP-GR[1]	Betriebe			Anteil an allen Betrieben in %		
	Jochberg	Bezirk KI	Tirol	Jochberg	Bezirk KI	Tirol
EP-GR 1	1	305	2.015	1,9	16,4	14,2
EP-GR 2	14	465	2.268	25,9	25,0	16,0
EP-GR 3	11	285	2.265	20,4	15,3	15,9
EP-GR 4	11	177	2.803	20,4	9,5	19,7
keine Erschwernis	17	631	4.864	31,5	33,9	34,2

Quelle: Quelle: Statistik Austria, Agrarstrukturerhebung

[1] Zuordnung der Betriebe nach Erschwernispunkten

Bei der Agrarstrukturerhebung 2020 wurden analog zum Grünen Bericht die Betriebe nach ihren Erschwernispunkten den Erschwernispunktegruppen (EPGruppe 1 bis 4)zugeordnet. Die Erschwernispunkte-Gruppen (EP-Gruppen)setzen sich wie folgt zusammen:

EP-Gruppe 1: 5 bis 90 Erschwernispunkte

EP-Gruppe 2: 91 bis 180 Erschwernispunkte

EP-Gruppe 3: 181 bis 270 Erschwernispunkte

EP-Gruppe 4: über 270 (bis maximal 540) Erschwernispunkte

Die Zuordnung der Erschwernispunkte wird im Rahmen des jährlichen Mehrfachantrag-Flächen durchgeführt. Das System der Erschwernispunktegruppen (EP-Gruppen) ist nur bedingt mit den bisherigen Systemen der Einteilung bergbäuerlicher Betriebe bzw. Erschwernisbeurteilung vergleichbar. Betriebe mit weniger als 5 Erschwernispunkten werden in der in der Gruppe „Ohne Erschwernis“ ausgewiesen.

8 Tourismus

Tabelle 8.1: Nächtigungsentwicklung - Winter seit 1981

Jahr	Nächtigungen			Index 2001 = 100		
	Jochberg	Bezirk KI	Tirol	Jochberg	Bezirk KI	Tirol
1981	68.934	3.272.598	17.771.714	155,7	99,1	75,6
1991	50.695	3.287.533	21.774.674	114,5	99,6	92,6
2001	44.284	3.302.253	23.503.160	100,0	100,0	100,0
2011	61.878	3.115.951	24.830.645	139,7	94,4	105,6
2021	1.909	79.644	712.998	4,3	2,4	3,0
2024	57.040	2.968.972	26.032.509	128,8	89,9	110,8

Quelle: AdTLR, Raumordnung und Statistik, Tourismusstatistik

Abbildung 8.1: Nächtigungsentwicklung im Winter

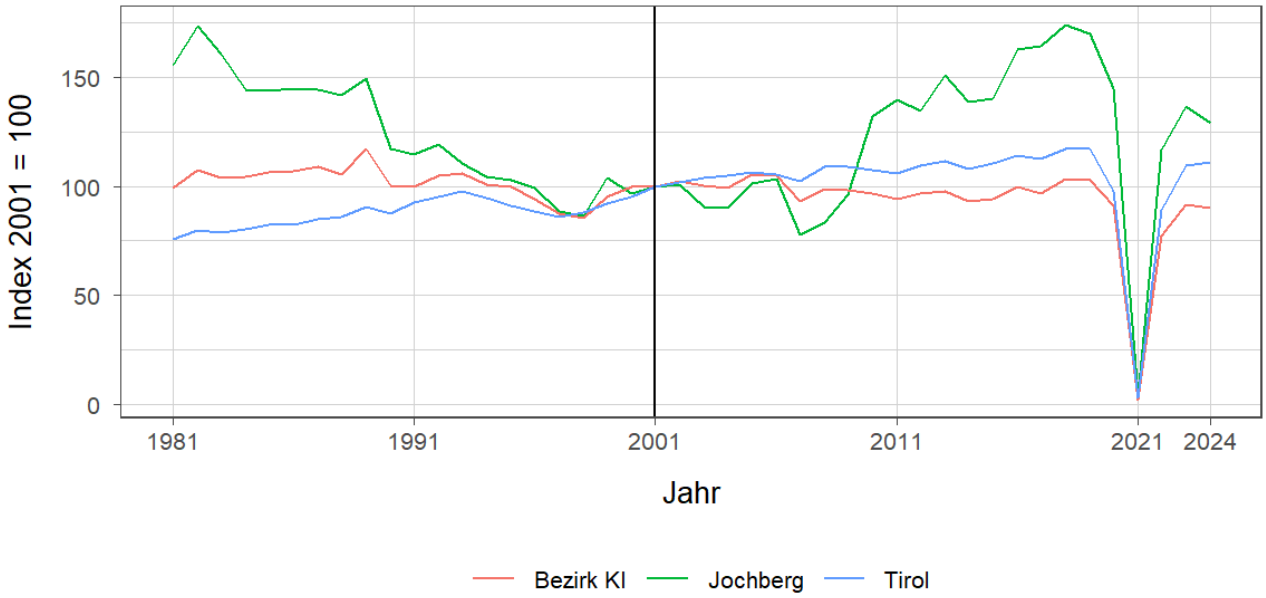

Tabelle 8.2: Nächtigungsentwicklung - Winter 2013 bis 2024

Jahr	Nächtigungen			Index 2013 = 100		
	Jochberg	Bezirk KI	Tirol	Jochberg	Bezirk KI	Tirol
2013	66.731	3.218.607	26.220.929	100,0	100,0	100,0
2014	61.364	3.081.332	25.370.402	92,0	95,7	96,8
2015	62.086	3.110.843	25.960.806	93,0	96,7	99,0
2016	72.008	3.290.870	26.804.089	107,9	102,2	102,2
2017	72.598	3.193.148	26.463.873	108,8	99,2	100,9
2018	77.062	3.416.675	27.583.016	115,5	106,2	105,2
2019	75.251	3.388.395	27.485.847	112,8	105,3	104,8
2020	64.019	3.003.619	22.925.568	95,9	93,3	87,4
2021	1.909	79.644	712.998	2,9	2,5	2,7
2022	51.565	2.545.629	20.909.636	77,3	79,1	79,7
2023	60.481	3.016.557	25.707.235	90,6	93,7	98,0
2024	57.040	2.968.972	26.032.509	85,5	92,2	99,3

Quelle: AdTLR, Raumordnung und Statistik, Tourismusstatistik

Tabelle 8.3: Nächtigungen nach Unterkuftsarten - Winter 2024

Kategorie	Nächtigungen			in %		
	Jochberg	Bezirk KI	Tirol	Jochberg	Bezirk KI	Tirol
Gewerblich	42.682	2.096.058	19.407.302	74,8	70,6	74,6
davon ***** / ****	G	1.012.804	9.032.199	G	34,1	34,7
***	G	394.002	3.711.424	G	13,3	14,3
** / *	G	231.315	2.371.579	G	7,8	9,1
Fewo gewerblich	12.985	457.937	4.292.100	22,8	15,4	16,5
Privat	2.514	107.448	765.474	4,4	3,6	2,9
Fewo privat	6.492	609.702	4.943.111	11,4	20,5	19,0
Campingplätze	-	97.457	459.132	-	3,3	1,8
Sonst. Unterkünfte	G	58.307	457.490	G	2,0	1,8
Gesamt	57.040	2.968.972	26.032.509	100,0	100,0	100,0

Quelle: Quelle: AdTLR, Raumordnung und Statistik, Tourismusstatistik
G = Geheim, da weniger als 3 Betriebe vorhanden

Tabelle 8.4: Nächtigungsentwicklung - Sommer seit 1981

Jahr	Nächtigungen			Index 2001 = 100		
	Jochberg	Bezirk KI	Tirol	Jochberg	Bezirk KI	Tirol
1981	37.195	3.393.837	23.095.058	193,3	132,9	135,8
1991	25.103	3.643.597	23.561.062	130,4	142,7	138,5
2001	19.247	2.552.724	17.006.337	100,0	100,0	100,0
2011	25.411	2.546.799	18.068.597	132,0	99,8	106,2
2021	37.843	2.648.078	19.865.249	196,6	103,7	116,8
2024	40.328	2.995.815	22.735.856	209,5	117,4	133,7

Quelle: AdTLR, Raumordnung und Statistik, Tourismusstatistik

Abbildung 8.2: Nächtigungsentwicklung im Sommer

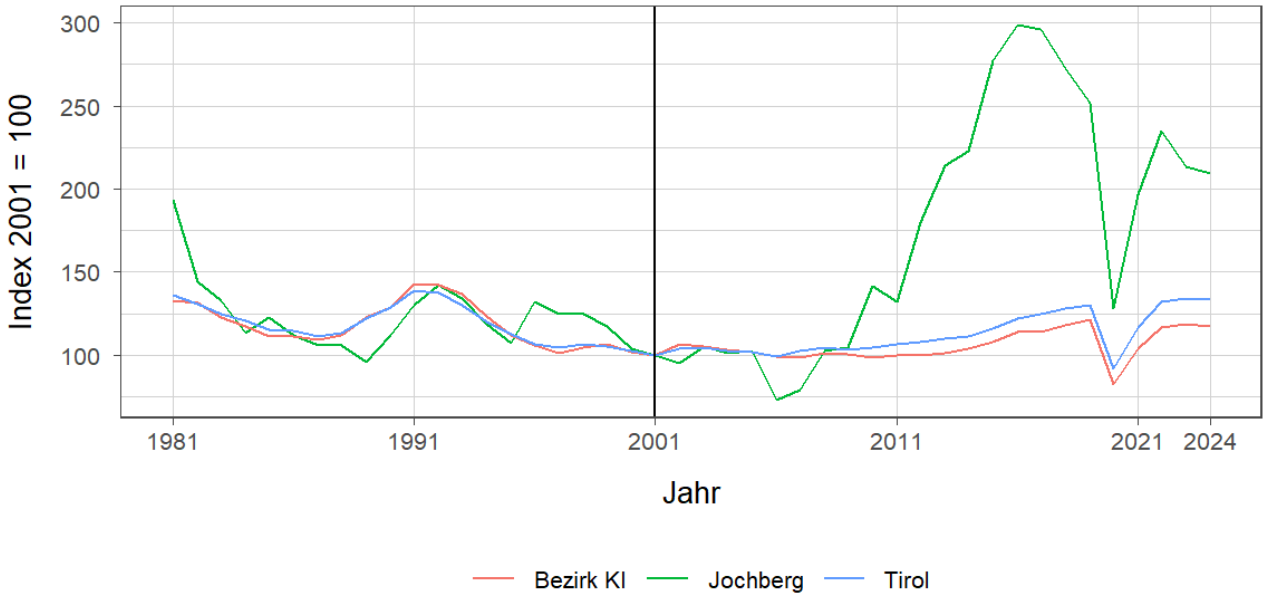

Tabelle 8.5: Nächtigungsentwicklung - Sommer 2013 bis 2024

Jahr	Nächtigungen			Index 2013 = 100		
	Jochberg	Bezirk KI	Tirol	Jochberg	Bezirk KI	Tirol
2013	41.241	2.575.882	18.727.354	100,0	100,0	100,0
2014	42.845	2.650.504	18.959.548	103,9	102,9	101,2
2015	53.332	2.752.930	19.676.251	129,3	106,9	105,1
2016	57.551	2.902.301	20.796.138	139,5	112,7	111,0
2017	56.992	2.909.019	21.193.135	138,2	112,9	113,2
2018	52.428	3.014.322	21.806.765	127,1	117,0	116,4
2019	48.469	3.091.251	22.163.110	117,5	120,0	118,3
2020	24.588	2.096.602	15.580.308	59,6	81,4	83,2
2021	37.843	2.648.078	19.865.249	91,8	102,8	106,1
2022	45.275	2.985.102	22.448.264	109,8	115,9	119,9
2023	41.101	3.033.309	22.788.556	99,7	117,8	121,7
2024	40.328	2.995.815	22.735.856	97,8	116,3	121,4

Quelle: AdTLR, Raumordnung und Statistik, Tourismusstatistik

Tabelle 8.6: Nächtigungen nach Unterkuftsarten - Sommer 2024

Kategorie	Nächtigungen			in %		
	Jochberg	Bezirk KI	Tirol	Jochberg	Bezirk KI	Tirol
Gewerblich	35.326	2.107.893	15.842.435	87,6	70,4	69,7
davon ***** / ****	G	1.139.647	8.004.255	G	38,0	35,2
***	G	411.728	3.286.102	G	13,7	14,5
** / *	G	200.053	1.724.310	G	6,7	7,6
Fewo gewerblich	7.970	356.465	2.827.768	19,8	11,9	12,4
Privat	738	90.848	577.967	1,8	3,0	2,5
Fewo privat	2.840	503.017	3.554.286	7,0	16,8	15,6
Campingplätze	-	245.955	1.939.261	-	8,2	8,5
Sonst. Unterkünfte	G	48.102	821.907	G	1,6	3,6
Gesamt	40.328	2.995.815	22.735.856	100,0	100,0	100,0

Quelle: Quelle: AdTLR, Raumordnung und Statistik, Tourismusstatistik
G = Geheim, da weniger als 3 Betriebe vorhanden

Abbildung 8.3: Nächtigungsentwicklung im Vergleich Winter zu Sommer

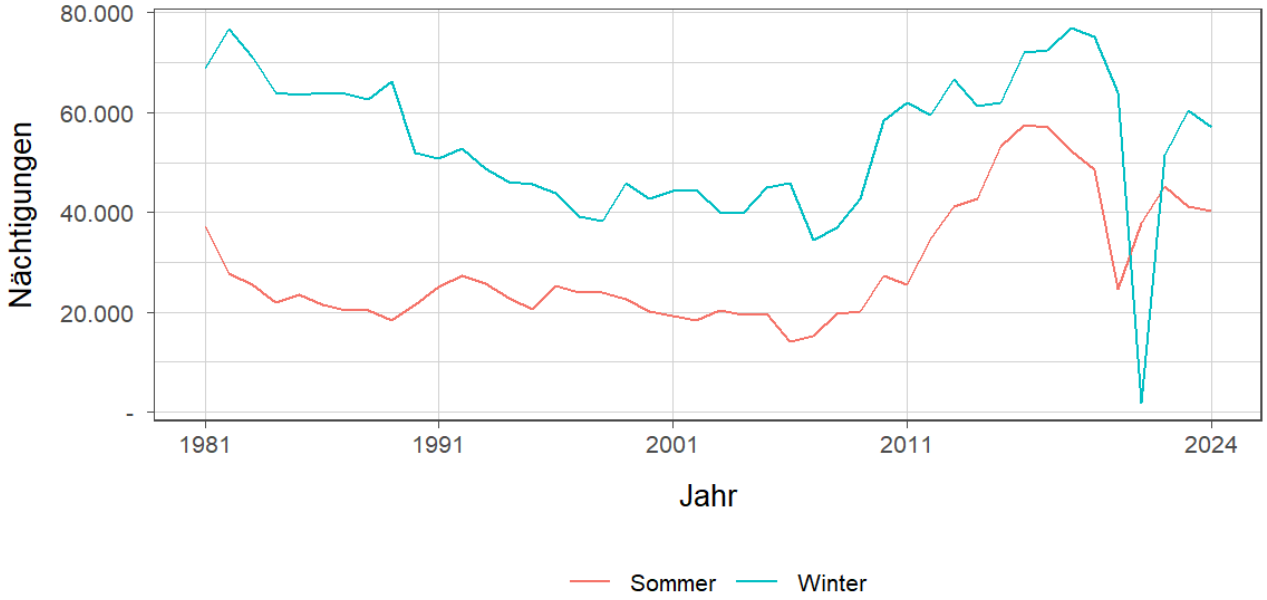

Tabelle 8.7: Betriebe - Winter 2024

Kategorie	Betriebe Winter			in %		
	Jochberg	Bezirk KI	Tirol	Jochberg	Bezirk KI	Tirol
Gewerblich	35	815	6.090	43,2	24,5	27,9
davon ***** / ****	1	89	942	1,2	2,7	4,3
***	2	119	1.036	2,5	3,6	4,7
** / *	2	145	1.175	2,5	4,4	5,4
Fewo gewerblich	30	462	2.937	37,0	13,9	13,4
Privat	14	423	2.548	17,3	12,7	11,7
Fewo privat	31	2.028	12.801	38,3	60,9	58,6
Sonst. Unterkünfte	1	65	401	1,2	2,0	1,8
Gesamt	81	3.331	21.840	100,0	100,0	100,0

Quelle: Quelle: AdTLR, Raumordnung und Statistik, Tourismusstatistik

Tabelle 8.8: Betriebe - Sommer 2024

Kategorie	Betriebe Sommer			in %		
	Jochberg	Bezirk KI	Tirol	Jochberg	Bezirk KI	Tirol
Gewerblich	29	789	5.892	39,2	24,6	27,3
davon ***** / ****	1	87	906	1,4	2,7	4,2
***	2	113	1.002	2,7	3,5	4,6
** / *	1	141	1.129	1,4	4,4	5,2
Fewo gewerblich	25	448	2.855	33,8	14,0	13,2
Privat	14	402	2.481	18,9	12,5	11,5
Fewo privat	30	1.948	12.509	40,5	60,7	58,0
Sonst. Unterkünfte	1	69	676	1,4	2,2	3,1
Gesamt	74	3.208	21.558	100,0	100,0	100,0

Quelle: Quelle: AdTLR, Raumordnung und Statistik, Tourismusstatistik

Tabelle 8.9: Betten - Winter 2024

Kategorie	Betten Winter			in %		
	Jochberg	Bezirk KI	Tirol	Jochberg	Bezirk KI	Tirol
Gewerblich	814	28.802	226.490	71,2	63,6	66,4
davon ***** / ****	350	11.511	90.701	30,6	25,4	26,6
***	49	5.398	46.009	4,3	11,9	13,5
** / *	34	4.119	33.044	3,0	9,1	9,7
Fewo gewerblich	381	7.774	56.736	33,3	17,2	16,6
Privat	86	2.895	18.150	7,5	6,4	5,3
Fewo privat	180	12.190	84.750	15,7	26,9	24,8
Sonst. Unterkünfte	64	1.429	11.761	5,6	3,2	3,4
Gesamt	1.144	45.316	341.151	100,0	100,0	100,0

Quelle: Quelle: AdTLR, Raumordnung und Statistik, Tourismusstatistik

Tabelle 8.10: Betten - Sommer 2024

Kategorie	Betten Sommer			in %		
	Jochberg	Bezirk KI	Tirol	Jochberg	Bezirk KI	Tirol
Gewerblich	704	28.708	219.945	68,9	64,1	65,1
davon ***** / ****	350	11.361	87.233	34,2	25,4	25,8
***	47	5.171	44.763	4,6	11,5	13,2
** / *	26	4.214	32.218	2,5	9,4	9,5
Fewo gewerblich	281	7.962	55.731	27,5	17,8	16,5
Privat	86	2.782	17.692	8,4	6,2	5,2
Fewo privat	168	11.614	82.599	16,4	25,9	24,4
Sonst. Unterkünfte	64	1.673	17.834	6,3	3,7	5,3
Gesamt	1.022	44.777	338.070	100,0	100,0	100,0

Quelle: Quelle: AdTLR, Raumordnung und Statistik, Tourismusstatistik

Tabelle 8.11: Auslastung 2024

Kategorie	Auslastung in % [1]					
	Jochberg		Bezirk KI		Tirol	
	Winter	Sommer	Winter	Sommer	Winter	Sommer
Gewerblich	28,8	27,3	40,0	39,9	47,1	39,1
davon ***** / ****	G	G	48,3	54,5	54,7	49,9
***	G	G	40,1	43,3	44,3	39,9
** / *	G	G	30,9	25,8	39,4	29,1
Fewo gewerblich	18,7	15,4	32,4	24,3	41,6	27,6
Privat	16,1	4,7	20,4	17,7	23,2	17,8
Fewo privat	19,8	9,2	27,5	23,5	32,0	23,4
Sonst. Unterkünfte	G	G	22,4	15,6	21,4	25,0
Gesamt	27,4	21,4	34,8	33,4	41,2	33,4

Quelle: Quelle: AdTLR, Raumordnung und Statistik, Tourismusstatistik

[1] Winter: 100 Prozent entsprechen 181 (bzw. 182 im Schaltjahr) Vollbelegungstagen

Sommer: 100 Prozent entsprechen 184 Vollbelegstagen

Aus Datenverfügbarkeitsgründen wurde die Auslastung mit der Bettenzahl des Vorjahres berechnet

G = Geheim, da weniger als 3 Betriebe vorhanden

9 Grundversorgung der Tiroler Bevölkerung

Tabelle 9.1: Einrichtungen zur Grundversorgung der Tiroler Bevölkerung 2024

Einrichtungen	Jochberg	Bezirk KI	Tirol
Nahversorger	1	77	690
Verkaufsfläche der Nahversorger (in m²)	490	32.505	356.831
Verkaufsfläche (in m²/Einwohner)	0	0	0
Metzger	2	16	149
Baecker	-	35	374
Polizeiinspektion	-	9	78
Praktischer_Arzt	1	57	674
Zahnheilkunde	-	36	427
Apotheke	-	11	131
Hausapotheke	1	7	55
Altersheim	-	9	93
Postamt	-	4	37
Postpartner	1	12	114
Bankfiliale	1	47	409
Tankstelle	1	29	304
Kinderkrippe	1	24	310
Kindergarten	1	27	484
Hort	-	10	114
Volksschule	1	28	351
Mittelschule	-	8	106
Sonderschule	-	1	20
Poly	-	2	28
AHS	-	1	27

Quelle: AdTLR, Raumordnung und Statistik, Erhebung zur Grundversorgung der Tiroler Bevölkerung

10 Gemeindefinanzen

Tabelle 10.1: Eigene Steuern [1]

Jahr	Steuern in Tsd. Euro			Index 2014 = 100		
	Jochberg	Bezirk KI	Tirol	Jochberg	Bezirk KI	Tirol
2014	608	30.847	332.524	100,0	100,0	100,0
2015	635	31.929	345.545	104,5	103,5	103,9
2016	686	33.167	360.435	112,8	107,5	108,4
2017	720	34.120	373.058	118,4	110,6	112,2
2018	733	35.058	388.551	120,6	113,7	116,8
2019	748	36.227	405.946	123,1	117,4	122,1
2020	893	37.156	400.991	146,8	120,5	120,6
2021	632	34.947	400.778	104,0	113,3	120,5
2022	763	38.882	446.231	125,5	126,0	134,2
2023	857	41.609	486.467	140,9	134,9	146,3

Quelle: AdTLR, Abt. Gemeinden, Die Finanzlage der Gemeinden Tirols

Tabelle 10.2: Eigene Steuern pro Einwohner

Jahr	Pro Einwohner in Euro			Index 2014 = 100		
	Jochberg	Bezirk KI	Tirol	Jochberg	Bezirk KI	Tirol
2014	394	493	456	100,0	100,0	100,0
2015	410	506	467	104,1	102,6	102,5
2016	439	522	483	111,6	106,0	105,9
2017	457	536	497	116,0	108,7	108,9
2018	469	549	515	119,3	111,3	112,8
2019	493	565	536	125,2	114,5	117,4
2020	573	574	528	145,6	116,5	115,6
2021	412	535	525	104,8	108,6	115,0
2022	504	591	579	127,9	119,9	126,8
2023	Inf	Inf	Inf	Inf	Inf	Inf

Quelle: AdTLR, Abt. Gemeinden, Die Finanzlage der Gemeinden Tirols

[1] Ausschließliche Gemeindeabgaben i. S. des Finanzausgleichsgesetztes (Grundsteuer A und B, Kommunalsteuer, Sonstige Steuern)

Abbildung 10.1: Entwicklung der Eigenen Steuern

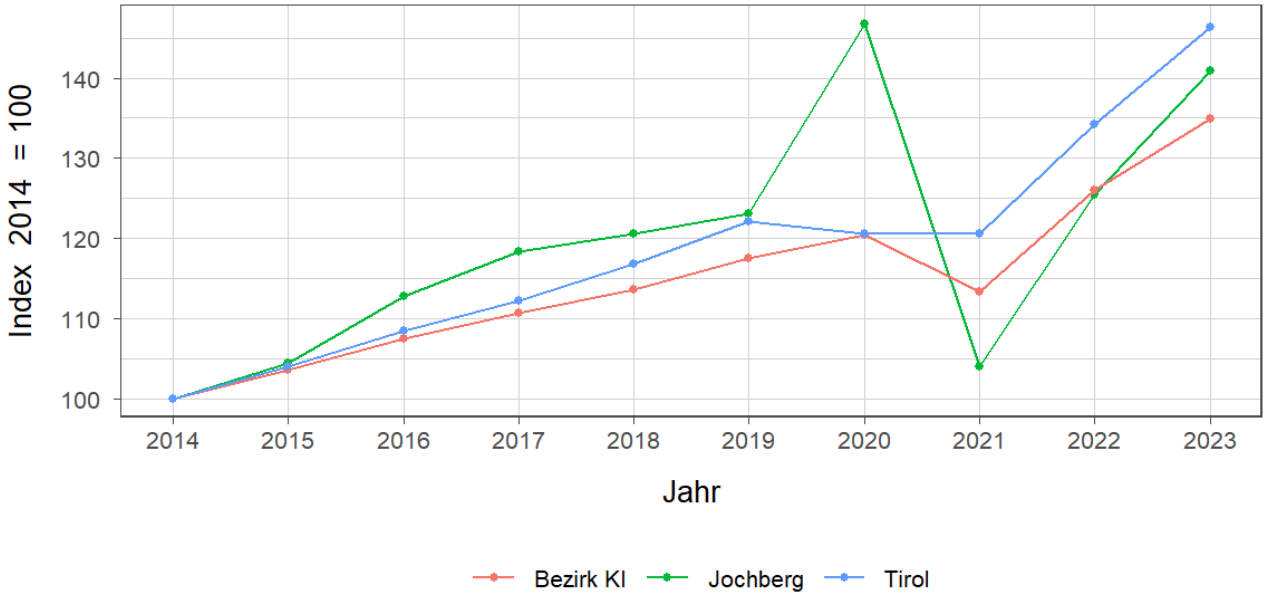

Tabelle 10.3: Abgabenertragsanteile [1]

Jahr	Abgabenertragsanteie in Tsd. Euro			Index 2014 = 100		
	Jochberg	Bezirk KI	Tirol	Jochberg	Bezirk KI	Tirol
2014	1.339	55.817	696.908	100,0	100,0	100,0
2015	1.388	58.186	733.155	103,6	104,2	105,2
2016	1.393	59.000	751.116	104,0	105,7	107,8
2017	1.412	59.214	756.870	105,5	106,1	108,6
2018	1.479	61.950	792.641	110,5	111,0	113,7
2019	1.594	66.368	851.034	119,1	118,9	122,1
2020	1.446	60.648	777.780	108,0	108,7	111,6
2021	1.645	71.032	907.213	122,9	127,3	130,2
2022	1.818	80.198	1.031.610	135,8	143,7	148,0
2023	1.725	77.368	998.209	128,9	138,6	143,2

Quelle: AdTLR, Abt. Gemeinden, Die Finanzlage der Gemeinden Tirols

Tabelle 10.4: Abgabenertragsanteile pro Einwohner

Jahr	Pro Einwohner in Euro			Index 2014 = 100		
	Jochberg	Bezirk KI	Tirol	Jochberg	Bezirk KI	Tirol
2014	867	892	956	100,0	100,0	100,0
2015	895	922	992	103,3	103,3	103,7
2016	892	929	1.007	103,0	104,2	105,3
2017	895	930	1.008	103,3	104,2	105,4
2018	947	970	1.050	109,3	108,7	109,8
2019	1.049	1.034	1.123	121,1	116,0	117,5
2020	928	938	1.023	107,1	105,1	107,0
2021	1.073	1.088	1.187	123,9	122,0	124,2
2022	1.199	1.219	1.337	138,4	136,7	139,9
2023	Inf	Inf	Inf	Inf	Inf	Inf

Quelle: AdTLR, Abt. Gemeinden, Die Finanzlage der Gemeinden Tirols

[1] Anteile der Gemeinden an den gemeinschaftlichen Bundesabgaben lt. Finanzausgleichsgesetztes
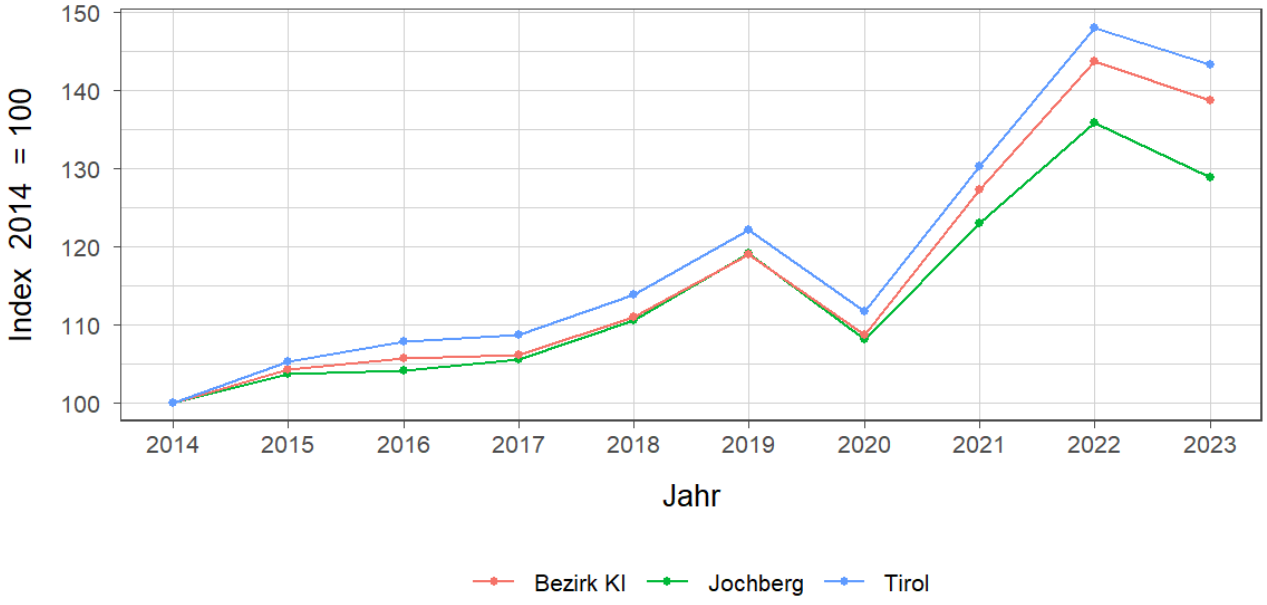
Abbildung 10.2: Entwicklung der Abgabenertragsanteile