Regionsprofil Statistik 2024
St. Johann in Tirol
Gemeinde 70416

LAND TIROL

Übergeordneter Planungsverband der Gemeinde

Planungsverband	Einwohner
Leukental	9.875

Amt der Tiroler Landesregierung
Abteilung Raumordnung und Statistik
Landesstatistik Tirol

Innsbruck, 13. Februar 2025

Impressum

Titel	Regionsprofil Statistik 2024 - St.Johann in Tirol - Gemeinde 70416
Ausgabe	1. Ausgabe
Datum	13. Februar 2025
Herausgeber	Amt der Tiroler Landesregierung Abteilung Raumordnung und Statistik Landesstatistik Tirol
Bearbeitung	MMag. Mario Stadler
Redaktion	Mag. Manfred Kaiser
Adresse	Landhaus 2 Heiliggeiststraße 7-9 6020 Innsbruck
Telefon	0043-512-508-3632
Email	raumordnung.statistik@tirol.gv.at
Website	https://www.tirol.gv.at/statistik

Anmerkungen

Nachdruck - auch auszugsweise - ist nur mit Quellenangabe gestattet.

Wenn bei Begriffen, die sich auf Personengruppen beziehen, nur die männliche Form gewählt wurde, so ist dies nicht geschlechtsspezifisch gemeint, sondern geschah ausschließlich aus Gründen der besseren Lesbarkeit.

Inhaltsverzeichnis

Tabellenverzeichnis 4

Abbildungsverzeichnis 5

1 Flächen 7

2 Naturschutzgebiete 8

3 Bauentwicklung 9

4 Wohnbevölkerung 11

5 Privathaushalte 14

6 Wirtschaft und Beschäftigung 15

7 Land- und Forstwirtschaft 17

8 Tourismus 19

9 Grundversorgung der Tiroler Bevölkerung 24

10 Gemeindefinanzen 25

Tabellenverzeichnis

1.1 Flächennutzung 2024 . . . 7
1.2 Widmungsbestand 2023 . . . 7
2.1 Naturschutz 2024 . . . 8
3.1 Anzahl der Gebäude 2024 . . . 9
3.2 Überwiegende Gebäudenutzung 2024 . . . 9
3.3 Anzahl der Wohnungen 2024 . . . 10
4.1 Anzahl und Entwicklung der Wohnbevölkerung . . . 11
4.2 Altersstruktur 2024 . . . 11
4.3 Höchste abgeschlossene Ausbildung 2022 . . . 12
4.4 Veränderung der Wohnbevölkerung seit 1961 - Volkszählung bzw. Registerzählung . . . 12
4.5 Veränderung der Wohnbevölkerung - Bevölkerungsregister . . . 12
4.6 Wanderungen . . . 13
4.7 Geburten und Sterbefälle . . . 13
5.1 Anzahl und Entwicklung der Privathaushalte . . . 14
5.2 Durchschnittliche Haushaltsgröße . . . 14
5.3 Anzahl und Entwicklung der Einpersonenhaushalte . . . 14
6.1 Erwerbstätige am Arbeitsort (gesamt) . . . 15
6.2 Erwerbstätige am Arbeitsort nach wirtschaftlicher Zugehörigkeit . . . 15
6.3 Erwerbstätige am Wohn- und Arbeitsort . . . 16
6.4 Berufspendler . . . 16
7.1 Anzahl und Entwicklung der Land- und Forstwirtschaftlichen Betriebe . . . 17
7.2 Betriebe nach Erwerbsart 2020 . . . 17
7.3 Betriebe mit Erschwernispunkten 2020 . . . 18
8.1 Nächtigungsentwicklung - Winter seit 1981 . . . 19
8.2 Nächtigungsentwicklung - Winter 2013 bis 2024 . . . 19
8.3 Nächtigungen nach Unterkuftsarten - Winter 2024 . . . 20
8.4 Nächtigungsentwicklung - Sommer seit 1981 . . . 20
8.5 Nächtigungsentwicklung - Sommer 2013 bis 2024 . . . 21
8.6 Nächtigungen nach Unterkuftsarten - Sommer 2024 . . . 21
8.7 Betriebe - Winter 2024 . . . 22
8.8 Betriebe - Sommer 2024 . . . 22
8.9 Betten - Winter 2024 . . . 23
8.10 Betten - Sommer 2024 . . . 23
8.11 Auslastung 2024 . . . 23
9.1 Einrichtungen zur Grundversorgung der Tiroler Bevölkerung 2024 . . . 24
10.1 Eigene Steuern [1] . . . 25
10.2 Eigene Steuern pro Einwohner . . . 25
10.3 Abgabenertragsanteile [1] . . . 26
10.4 Abgabenertragsanteile pro Einwohner . . . 26

Abbildungsverzeichnis

3.1 Entwicklung der Anzahl an Gebäuden 9
4.1 Entwicklung der Wohnbevölkerung 11
6.1 Entwicklung der Erwerbstätigen am Arbeitsort 15
7.1 Entwicklung der Anzahl an land- und forstwirtschaftlichen Betrieben 17
8.1 Nächtigungsentwicklung im Winter 19
8.2 Nächtigungsentwicklung im Sommer 20
8.3 Nächtigungsentwicklung im Vergleich Winter zu Sommer 22
10.1 Entwicklung der Eigenen Steuern 26
10.2 Entwicklung der Abgabenertragsanteile 27

1 Flächen

Tabelle 1.1: Flächennutzung 2024

Flächenart in km²	St. Johann in Tirol	Bezirk KI	Tirol
Fläche	59,2	1.163,3	12.648,4
Dauersiedlungsraum	23,5	277,0	1.630,8
Anteil am Dauersiedlungsraum	39,7	23,8	12,9

Quelle: Bundesamt für Eich- und Vermessungswesen

Tabelle 1.2: Widmungsbestand 2023

Widmungskategorie	Fläche in ha	m² / Einwohner			Anteil am DSR in %		
		St. Johann in Tirol	Bezirk KI	Tirol	St. Johann in Tirol	Bezirk KI	Tirol
Bauland und Sonderflächen[1]	271,4	274,8	370,5	292,0	11,6	8,8	13,9
Wohngebiete	126,1						
Mischgebiete	59,9						
Gewerbe- und Industriegebiete	23,4						
Baulandähnliche Sonderflächen	62,0						
Landwirtschaftliche Sonderflächen	16,6						

Quelle: AdTLR, Abt. Raumordnung und Statistik

[1] ausgenommen freilandähnilche Sonderflächen und landwirtschaftliche Sonderflächen

DSR = Dauersiedlungsraum

2 Naturschutzgebiete

Tabelle 2.1: Naturschutz 2024

Schutzgebiete	Fläche in ha	Anteil an Gesamtfläche in %	Anteil der Schutzgebiete an der Gesamtfläche in %	
	St. Johann in Tirol		Bezirk KI	Tirol
Nationalpark Kernzonen	-	-	-	2,7
Nationalpark Außenzonen	-	-	-	2,1
Naturschutzgebiete	84	1,4	1,9	5,9
Landschaftsschutzgebiete	-	-	9,5	5,3
Geschützte Landschaftsteile	2	0,0	0,0	0,1
Ruhegebiete	-	-	-	10,8
Sonderschutzgebiete	-	-	-	0,0
Schutzgebiete insgesamt	86	1,4	11,4	26,9

Quelle: AdTLR, Abt. Umweltschutz

3 Bauentwicklung

Tabelle 3.1: Anzahl der Gebäude 2024

Jahr	Gebäude			Index 2001 = 100		
	St. Johann in Tirol	Bezirk KI	Tirol	St. Johann in Tirol	Bezirk KI	Tirol
1971	1.177	10.264	91.331	57,1	52,0	56,6
1981	1.500	13.903	116.875	72,7	70,4	72,5
1991	1.757	16.874	138.537	85,2	85,5	85,9
2001	2.063	19.742	161.261	100,0	100,0	100,0
2011	2.211	21.755	177.745	107,2	110,2	110,2
2021	2.377	23.606	193.876	115,2	119,6	120,2
2024	2.462	26.538	215.287	119,3	134,4	133,5

Quelle: Statistik Austria, Gebäude und Wohnungsregister

Abbildung 3.1: Entwicklung der Anzahl an Gebäuden

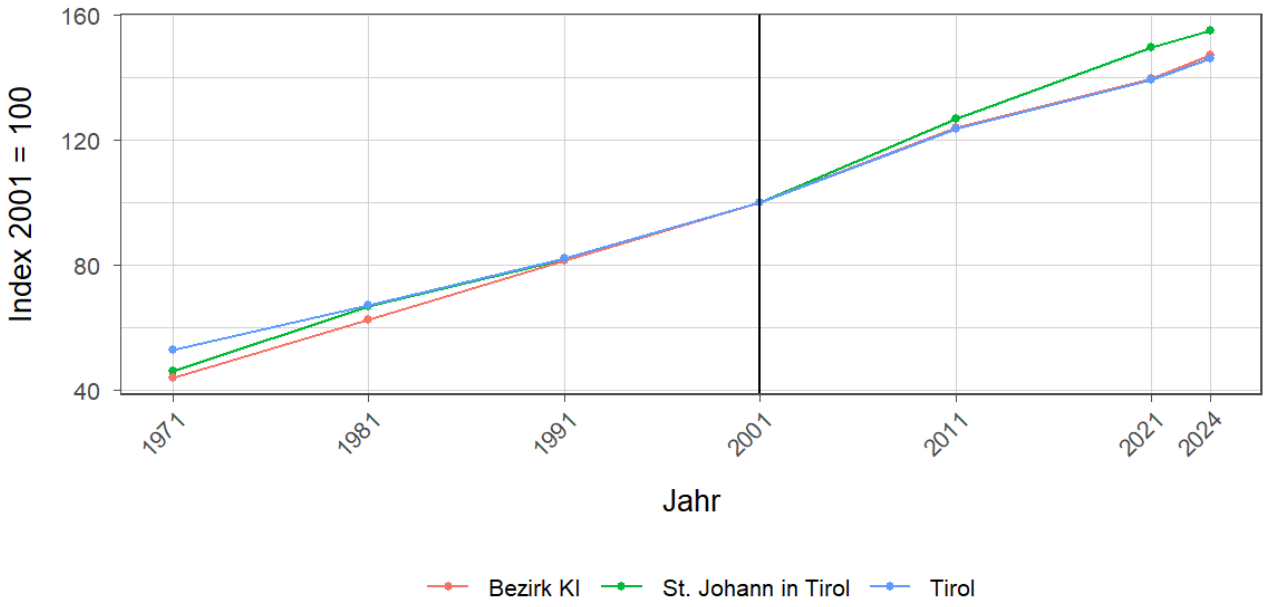

Tabelle 3.2: Überwiegende Gebäudenutzung 2024

Gebäudenutzung	Anzahl	Anzahl an allen Gebäuden in %		
	St. Johann in Tirol		Bezirk KI	Tirol
Gebäude mit einer Wohnung	1.083	44,0	44,8	44,9
Gebäude mit zwei oder mehr Wohnungen	996	40,5	34,4	34,7
Wohngebäude von Gemeinschaften	7	0,3	0,2	0,3
Hotels und ähnliche Gebäude	85	3,5	4,1	4,1
Andere Gebäude[1]	291	11,8	16,4	16,0

Quelle: Statistik Austria, Gebäude und Wohnungsregister

[1] umfasst Bürogebäude, Gebäude des Groß- oder Einzelhandels, Gebäude des Verkehrs- oder Nachrichtenwesens, Werkstätten, Industrie- oder Lagerhallen, Gebäude für Kultur-und Freizeitzwecke sowie des Bildungs- und Gesundheitswesens, Gebäude mit sonstiger Nutzung.

Tabelle 3.3: Anzahl der Wohnungen 2024

Jahr	Wohnungen			Index 2001 = 100		
	St. Johann in Tirol	Bezirk KI	Tirol	St. Johann in Tirol	Bezirk KI	Tirol
1971	1.810	14.260	160.196	46,0	44,1	52,8
1981	2.634	20.228	203.762	66,9	62,5	67,1
1991	3.227	26.346	249.774	81,9	81,4	82,3
2001	3.939	32.367	303.632	100,0	100,0	100,0
2011	4.993	40.097	375.583	126,8	123,9	123,7
2021	5.897	45.247	423.796	149,7	139,8	139,6
2024	6.106	47.652	443.598	155,0	147,2	146,1

Quelle: Statistik Austria, Gebäude und Wohnungsregister

4 Wohnbevölkerung

Tabelle 4.1: Anzahl und Entwicklung der Wohnbevölkerung

Jahr	Personen			Index 2001 = 100		
	St. Johann in Tirol	Bezirk KI	Tirol	St. Johann in Tirol	Bezirk KI	Tirol
1961	4.713	39.795	462.899	59,2	67,2	68,7
1971	5.942	46.340	540.771	74,6	78,3	80,3
1981	6.477	49.747	586.663	81,4	84,0	87,1
1991	7.180	54.127	631.410	90,2	91,4	93,8
2001	7.961	59.191	673.504	100,0	100,0	100,0
2011	8.696	61.705	709.319	109,2	104,2	105,3
2021	9.694	64.812	762.652	121,8	109,5	113,2
2024	9.875	66.059	775.970	124,0	111,6	115,2

Quelle: Statistik Austria, (bis inkl. 2001) Volkszählung, (ab 2011) Registerzählung

Abbildung 4.1: Entwicklung der Wohnbevölkerung

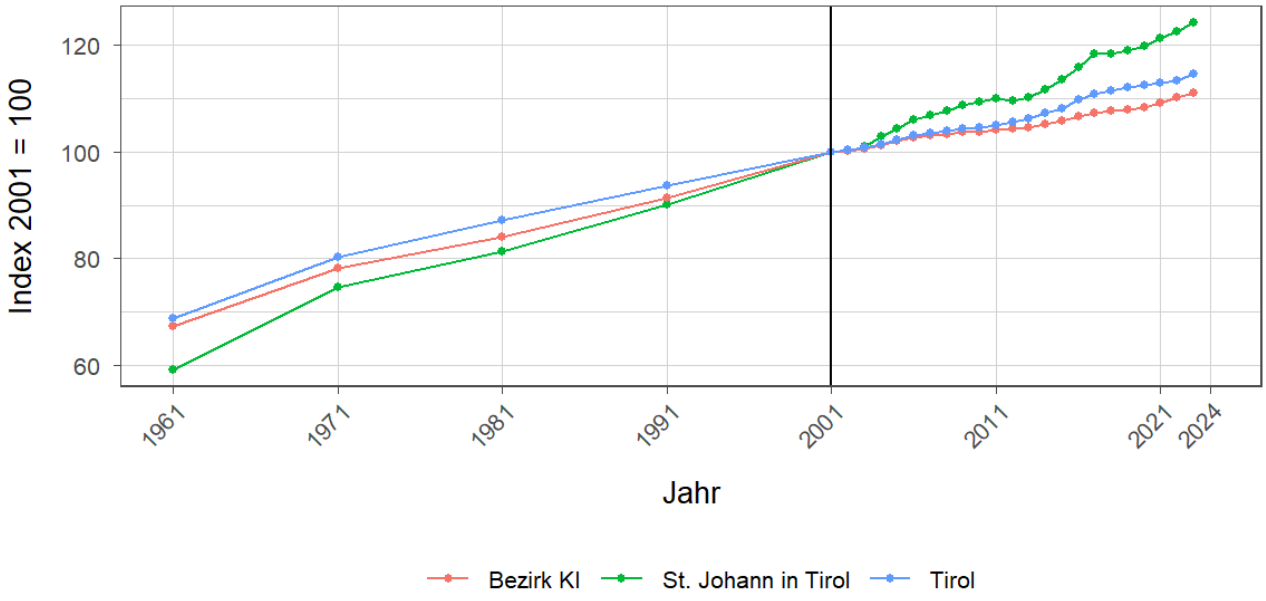

Tabelle 4.2: Altersstruktur 2024

Alter	Personen			in % der Wohnbevölkerung		
	St. Johann in Tirol	Bezirk KI	Tirol	St. Johann in Tirol	Bezirk KI	Tirol
unter 15	1.319	8.740	111.995	13,4	13,2	14,4
15 bis 64	6.456	42.501	513.972	65,4	64,3	66,2
65 oder älter	2.100	14.818	150.003	21,3	22,4	19,3

Quelle: Statistik Austria, (bis inkl. 2001) Volkszählung, (ab 2011) Bevölkerungsregister

Tabelle 4.3: Höchste abgeschlossene Ausbildung 2022

Bildung	Personen			in % der Wohnbevölkerung im Alter von 15 u. mehr Jahren		
	St. Johann in Tirol	Bezirk KI	Tirol	St. Johann in Tirol	Bezirk KI	Tirol
Pflichtschule	2.043	12.640	158.499	24,0	22,2	24,1
Lehrabschluss	3.031	21.604	212.752	35,6	38,0	32,3
Berufsbild. mittlere S.	1.303	9.695	98.713	15,3	17,0	15,0
Allg. bild. höhere S.	408	2.575	37.301	4,8	4,5	5,7
Berufsbild. höhere S.	670	4.279	49.313	7,9	7,5	7,5
Kolleg	41	256	4.469	0,5	0,4	0,7
Akademie	164	912	12.926	1,9	1,6	2,0
Hochschule	850	4.958	84.116	10,0	8,7	12,8

Quelle: Statistik Austria, Abgestimmte Erwerbsstatistik

Tabelle 4.4: Veränderung der Wohnbevölkerung seit 1961 - Volkszählung bzw. Registerzählung

Jahr	Insgesamt	Wanderungs-saldo	Geburten-bilanz	in % der Wohnbevölkerung 1961		
				Insgesamt	Wanderungs-saldo	Geburten-bilanz
1961/1971	1.229	509	751	26,1	10,8	15,9
1971/1981	504	61	443	10,7	1,3	9,4
1981/1991	703	350	353	14,9	7,4	7,5
1991/2001	781	417	364	16,6	8,8	7,7
2001/2011	735	516	219	15,6	10,9	4,6
2011/2021	998	882	116	21,2	18,7	2,5

Quelle: Statistik Austria, Volkszählung bzw. Bevölkerungsregister

Tabelle 4.5: Veränderung der Wohnbevölkerung - Bevölkerungsregister

Jahr	Insgesamt	Wanderungs-saldo	Geburten-bilanz	jährliche Veränderung in %		
				Insgesamt	Wanderungs-saldo	Geburten-bilanz
2017	-	13	-13	-	0,1	-0,1
2018	49	50	-1	0,5	0,5	-0,0
2019	74	46	28	0,8	0,5	0,3
2020	113	113	-	1,2	1,2	-
2021	91	75	16	0,9	0,8	0,2
2022	138	137	1	1,4	1,4	0,0
2023	-11	-1	-10	-0,1	-0,0	-0,1
2017/2023	454	433	21	4,9	4,7	0,2

Quelle: Statistik Austria, Bevölkerungsregister

Tabelle 4.6: Wanderungen

Jahr	Personen			jährliche Veränderung in %		
	Zuzüge	Wegzüge	Saldo	Zuzüge	Wegzüge	Saldo
2017	606	593	13	6,4	6,3	0,1
2018	634	584	50	6,7	6,2	0,5
2019	601	555	46	6,3	5,9	0,5
2020	580	467	113	6,1	4,9	1,2
2021	616	541	75	6,4	5,6	0,8
2022	795	658	137	8,2	6,7	1,4
2023	623	624	-1	6,3	6,3	-0,0
2017/2023	4.455	4.022	433	48,3	43,6	4,7

Quelle: Statistik Austria, Wanderungsstatistik

Tabelle 4.7: Geburten und Sterbefälle

Jahr	Personen			jährliche Veränderung in %		
	Geburten	Sterbefällr	Saldo	Geburten	Sterbefällr	Saldo
2017	75	88	-13	0,8	0,9	-0,1
2018	86	87	-1	0,9	0,9	-0,0
2019	100	72	28	1,1	0,8	0,3
2020	86	86	-	0,9	0,9	-
2021	104	88	16	1,1	0,9	0,2
2022	83	82	1	0,9	0,8	0,0
2023	72	82	-10	0,7	0,8	-0,1
2017/2023	606	585	21	6,6	6,3	0,2

Quelle: Statistik Austria, Natürliche Bevölkerungsbewegung

5 Privathaushalte

Tabelle 5.1: Anzahl und Entwicklung der Privathaushalte

Jahr	Haushalte			Index 2001 = 100		
	St. Johann in Tirol	Bezirk KI	Tirol	St. Johann in Tirol	Bezirk KI	Tirol
1961	1.175	10.192	123.705	35,6	43,4	47,5
1971	1.652	12.416	157.267	50,1	52,9	60,3
1981	2.172	15.318	188.898	65,9	65,2	72,5
1991	2.646	18.954	219.783	80,3	80,7	84,3
2001	3.297	23.478	260.660	100,0	100,0	100,0
2011	3.772	26.305	296.712	114,4	112,0	113,8
2021	4.520	29.270	334.096	137,1	124,7	128,2
2022	4.600	29.698	338.611	139,5	126,5	129,9

Quelle: Statistik Austria, Volkszählung bzw. Registerzählung, Abgestimmte Erwerbsstatistik

Tabelle 5.2: Durchschnittliche Haushaltsgröße

Jahr	Personen pro Haushalte		
	St. Johann in Tirol	Bezirk KI	Tirol
1961	4,0	3,9	3,7
1971	3,6	3,7	3,4
1981	3,0	3,2	3,1
1991	2,7	2,8	2,8
2001	2,4	2,5	2,6
2011	2,3	2,3	2,4
2021	2,1	2,2	2,2
2022	2,1	2,2	2,2

Quelle: Statistik Austria, Volkszählung bzw. Registerzählung, Abgestimmte Erwerbsstatistik

Tabelle 5.3: Anzahl und Entwicklung der Einpersonenhaushalte

Jahr	Haushalte			in % der Privathaushalte		
	St. Johann in Tirol	Bezirk KI	Tirol	St. Johann in Tirol	Bezirk KI	Tirol
1961	134	1.225	16.090	11,4	12,0	13,0
1971	243	1.854	31.826	14,7	14,9	20,2
1981	486	2.988	44.728	22,4	19,5	23,7
1991	717	4.581	55.078	27,1	24,2	25,1
2001	1.059	7.169	77.310	32,1	30,5	29,7
2011	1.327	9.003	100.474	35,2	34,2	33,9
2021	1.816	11.143	121.247	40,2	38,1	36,3
2022	1.897	11.468	124.515	41,2	38,6	36,8

Quelle: Quelle: Statistik Austria, Volkszählung bzw. Registerzählung, Abgestimmte Erwerbsstatistik

6 Wirtschaft und Beschäftigung

Tabelle 6.1: Erwerbstätige am Arbeitsort (gesamt)

Jahr	Personen			Index 2001 = 100		
	St. Johann in Tirol	Bezirk KI	Tirol	St. Johann in Tirol	Bezirk KI	Tirol
1961	2.513	17.934	210.522	47,9	69,0	69,6
1971	3.083	17.243	207.802	58,8	66,4	68,7
1981	3.734	20.424	243.508	71,2	78,6	80,6
1991	4.464	22.977	272.092	85,1	88,4	90,0
2001	5.245	25.981	302.291	100,0	100,0	100,0
2011	5.808	27.463	328.424	110,7	105,7	108,6
2021	6.586	29.897	373.489	125,6	115,1	123,6
2022	6.766	30.205	377.973	129,0	116,3	125,0

Quelle: Statistik Austria, Volkszählung bzw. Registerzählung

Abbildung 6.1: Entwicklung der Erwerbstätigen am Arbeitsort

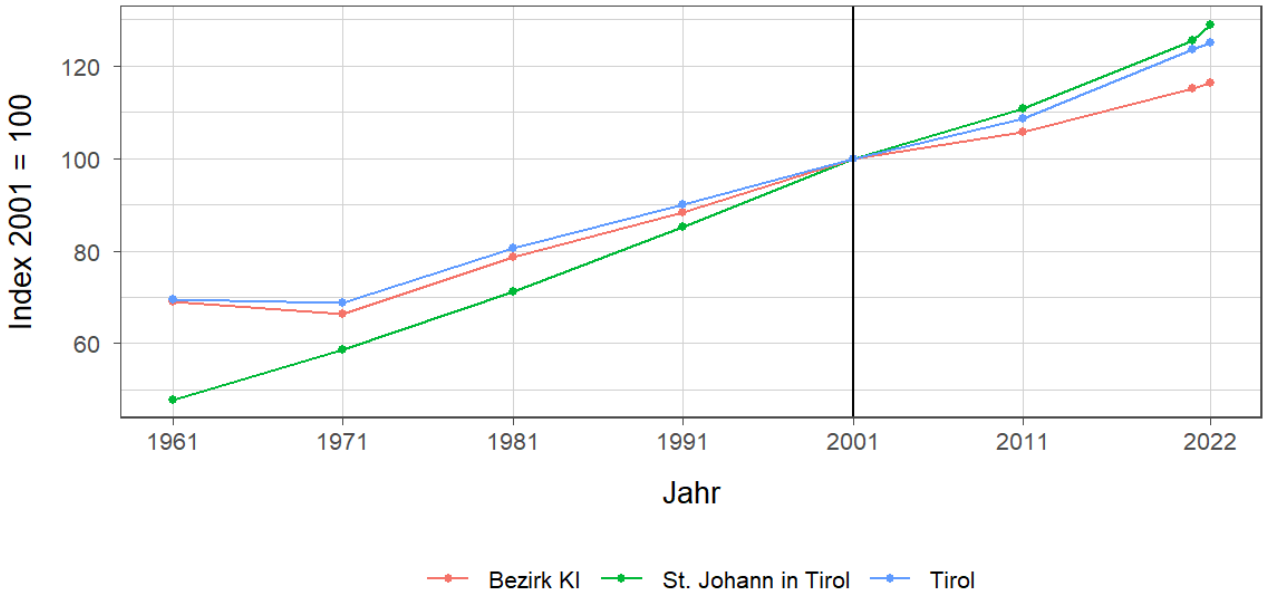

Tabelle 6.2: Erwerbstätige am Arbeitsort nach wirtschaftlicher Zugehörigkeit

Jahr	gesamt	Land- und Forstwirtschaft	Gewerbe und Industrie	darunter Bauwesen	Dienstleistungen	darunter Beherbergungs und Gaststättenwesen
1961	2.513	527	945	278	1.041	240
1971	3.083	260	1.156	308	1.667	332
1981	3.734	136	1.302	317	2.296	469
1991	4.464	140	1.515	440	2.809	509
2001	5.245	127	1.676	522	3.442	457
2011	5.808	142	1.765	633	3.901	260
2021	6.586	100	1.847	499	4.639	416
2022	6.766	89	1.924	494	4.753	401

Quelle: Statistik Austria, Volkszählung bzw. Registerzählung, Abgestimmte Erwerbsstatistik

Tabelle 6.3: Erwerbstätige am Wohn- und Arbeitsort

Jahr	am Wohnort		am Arbeitsort	
	weiblich	männlich	weiblich	männlich
1961	-	-	849	1.664
1971	869	1.539	1.035	2.048
1981	1.142	1.662	1.479	2.255
1991	1.409	1.943	1.701	2.763
2001	1.751	2.137	2.168	3.077
2011	1.946	2.189	2.635	3.173
2021	2.331	2.568	3.175	3.411
2022	2.373	2.626	3.231	3.535

Quelle: Quelle: Statistik Austria, Volkszählung bzw. Registerzählung, Abgestimmte Erwerbsstatistik

Tabelle 6.4: Berufspendler

Jahr	Gemeinde-einpendler	Gemeinde-binnenpendler	Gemeinde-auspendler	Pendler-saldo absolut	Index des Pendler-saldos[1]
1961	545	-	232	313	114
1971	1.030	1.399	355	675	128
1981	1.574	1.510	644	930	133
1991	2.127	1.757	1.015	1.112	133
2001	2.913	1.982	1.556	1.357	135
2011	3.487	1.840	1.814	1.673	140
2021	3.919	2.100	2.232	1.687	134
2022	4.019	2.183	2.252	1.767	135

Quelle: Quelle: Statistik Austria, Volkszählung bzw. Registerzählung, Abgestimmte Erwerbsstatistik
[1] = (Erwerbstätige am Arbeitsort / Erwerbstätige am Wohnort)*100
Ein Wert unter 100: Zahl der Auspendler aus den Gemeinden in einer Region überwiegt
Ein Wert über 100: Zahl der Einpendler in Gemeinden einer Region überwiegt

Gemeindeeinpendler, Gemeindeauspendler: Personen, deren Wohn- und Arbeitsort in verschiedenen Gemeinden liegen, also Personen, die über Gemeindegrenzen hinweg pendeln.
Erwerbstätige: Personen ab 15 Jahren, die einer bezahlten Tätigkeit von mindestens einer Wochenstunde nachgehen, Selbständige und mithelfende Familienangehörige, Präsenz- und Zivildiener sind eingeschlossen, Personen in Karenz werden nicht berücksichtigt.

7 Land- und Forstwirtschaft

Tabelle 7.1: Anzahl und Entwicklung der Land- und Forstwirtschaftlichen Betriebe

Jahr	Betriebe			Index 1999 = 100		
	St. Johann in Tirol	Bezirk KI	Tirol	St. Johann in Tirol	Bezirk KI	Tirol
1960	221	2.682	25.365	114,5	123,3	139,1
1970	217	2.606	23.600	112,4	119,8	129,4
1980	198	2.388	20.913	102,6	109,8	114,7
1990	203	2.302	19.739	105,2	105,8	108,2
1999	193	2.175	18.238	100,0	100,0	100,0
2010	150	1.894	16.215	77,7	87,1	88,9
2020	158	1.863	14.215	81,9	85,7	77,9

Quelle: Statistik Austria, Land- und Forstwirtschaftliche Betriebszählung bzw. Agrarstrukturerhebung

Abbildung 7.1: Entwicklung der Anzahl an land- und forstwirtschaftlichen Betrieben

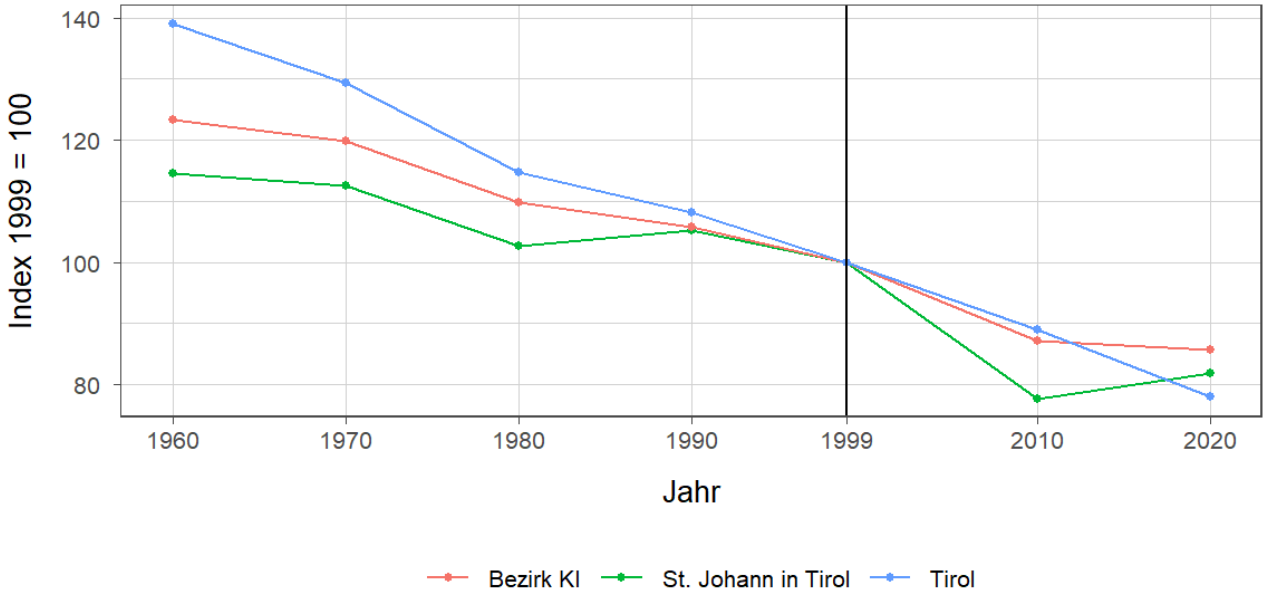

Tabelle 7.2: Betriebe nach Erwerbsart 2020

Erwerbsart	Betriebe			Anteil an allen Betrieben in %		
	St. Johann in Tirol	Bezirk KI	Tirol	St. Johann in Tirol	Bezirk KI	Tirol
Haupterwerb	63	793	4.749	39,9	42,6	33,4
Nebenerwerb	89	903	7.916	56,3	48,5	55,7
Pers.Gem.	1	48	322	0,6	2,6	2,3
jur. Person	5	119	1.228	3,2	6,4	8,6

Quelle: Statistik Austria, Agrarstrukturerhebung
Pers.Gem: Personengemeinschaften
jur. Person: Juristische Personen

Tabelle 7.3: Betriebe mit Erschwernispunkten 2020

EP-GR[1]	Betriebe			Anteil an allen Betrieben in %		
	St. Johann in Tirol	Bezirk KI	Tirol	St. Johann in Tirol	Bezirk KI	Tirol
EP-GR 1	36	305	2.015	22,8	16,4	14,2
EP-GR 2	32	465	2.268	20,3	25,0	16,0
EP-GR 3	12	285	2.265	7,6	15,3	15,9
EP-GR 4	-	177	2.803	-	9,5	19,7
keine Erschwernis	78	631	4.864	49,4	33,9	34,2

Quelle: Quelle: Statistik Austria, Agrarstrukturerhebung

[1] Zuordnung der Betriebe nach Erschwernispunkten

Bei der Agrarstrukturerhebung 2020 wurden analog zum Grünen Bericht die Betriebe nach ihren Erschwernispunkten den Erschwernispunktegruppen (EPGruppe 1 bis 4)zugeordnet. Die Erschwernispunkte-Gruppen (EP-Gruppen)setzen sich wie folgt zusammen:

EP-Gruppe 1: 5 bis 90 Erschwernispunkte

EP-Gruppe 2: 91 bis 180 Erschwernispunkte

EP-Gruppe 3: 181 bis 270 Erschwernispunkte

EP-Gruppe 4: über 270 (bis maximal 540) Erschwernispunkte

Die Zuordnung der Erschwernispunkte wird im Rahmen des jährlichen Mehrfachantrag-Flächen durchgeführt. Das System der Erschwernispunktegruppen (EP-Gruppen) ist nur bedingt mit den bisherigen Systemen der Einteilung bergbäuerlicher Betriebe bzw. Erschwernisbeurteilung vergleichbar. Betriebe mit weniger als 5 Erschwernispunkten werden in der in der Gruppe „Ohne Erschwernis“ ausgewiesen.

8 Tourismus

Tabelle 8.1: Nächtigungsentwicklung - Winter seit 1981

Jahr	Nächtigungen			Index 2001 = 100		
	St. Johann in Tirol	Bezirk KI	Tirol	St. Johann in Tirol	Bezirk KI	Tirol
1981	347.550	3.272.598	17.771.714	118,8	99,1	75,6
1991	335.794	3.287.533	21.774.674	114,8	99,6	92,6
2001	292.432	3.302.253	23.503.160	100,0	100,0	100,0
2011	224.041	3.115.951	24.830.645	76,6	94,4	105,6
2021	7.781	79.644	712.998	2,7	2,4	3,0
2024	215.062	2.968.972	26.032.509	73,5	89,9	110,8

Quelle: AdTLR, Raumordnung und Statistik, Tourismusstatistik

Abbildung 8.1: Nächtigungsentwicklung im Winter

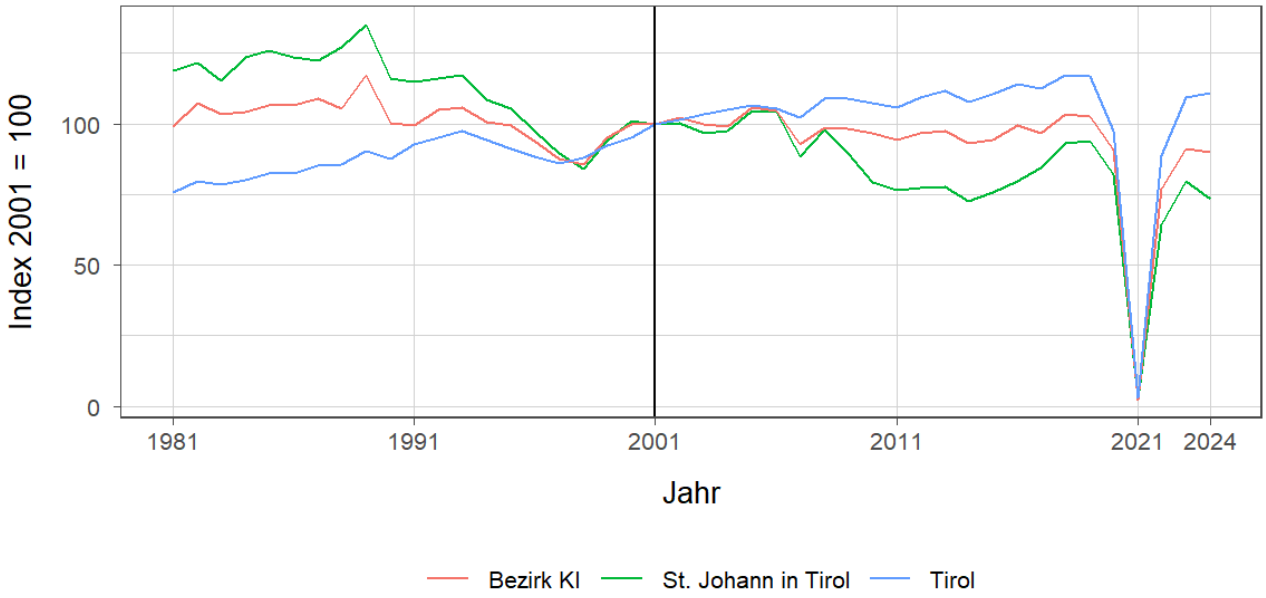

Tabelle 8.2: Nächtigungsentwicklung - Winter 2013 bis 2024

Jahr	Nächtigungen			Index 2013 = 100		
	St. Johann in Tirol	Bezirk KI	Tirol	St. Johann in Tirol	Bezirk KI	Tirol
2013	227.579	3.218.607	26.220.929	100,0	100,0	100,0
2014	212.683	3.081.332	25.370.402	93,5	95,7	96,8
2015	221.144	3.110.843	25.960.806	97,2	96,7	99,0
2016	232.601	3.290.870	26.804.089	102,2	102,2	102,2
2017	246.647	3.193.148	26.463.873	108,4	99,2	100,9
2018	272.348	3.416.675	27.583.016	119,7	106,2	105,2
2019	274.578	3.388.395	27.485.847	120,7	105,3	104,8
2020	239.922	3.003.619	22.925.568	105,4	93,3	87,4
2021	7.781	79.644	712.998	3,4	2,5	2,7
2022	187.772	2.545.629	20.909.636	82,5	79,1	79,7
2023	233.605	3.016.557	25.707.235	102,6	93,7	98,0
2024	215.062	2.968.972	26.032.509	94,5	92,2	99,3

Quelle: AdTLR, Raumordnung und Statistik, Tourismusstatistik

Tabelle 8.3: Nächtigungen nach Unterkuftsarten - Winter 2024

Kategorie	Nächtigungen			in %		
	St. Johann in Tirol	Bezirk KI	Tirol	St. Johann in Tirol	Bezirk KI	Tirol
Gewerblich	160.567	2.096.058	19.407.302	74,7	70,6	74,6
davon ***** / ****	52.755	1.012.804	9.032.199	24,5	34,1	34,7
***	73.487	394.002	3.711.424	34,2	13,3	14,3
** / *	18.589	231.315	2.371.579	8,6	7,8	9,1
Fewo gewerblich	15.736	457.937	4.292.100	7,3	15,4	16,5
Privat	6.596	107.448	765.474	3,1	3,6	2,9
Fewo privat	40.365	609.702	4.943.111	18,8	20,5	19,0
Campingplätze	2.237	97.457	459.132	1,0	3,3	1,8
Sonst. Unterkünfte	G	58.307	457.490	G	2,0	1,8
Gesamt	215.062	2.968.972	26.032.509	100,0	100,0	100,0

Quelle: Quelle: AdTLR, Raumordnung und Statistik, Tourismusstatistik
G = Geheim, da weniger als 3 Betriebe vorhanden

Tabelle 8.4: Nächtigungsentwicklung - Sommer seit 1981

Jahr	Nächtigungen			Index 2001 = 100		
	St. Johann in Tirol	Bezirk KI	Tirol	St. Johann in Tirol	Bezirk KI	Tirol
1981	406.799	3.393.837	23.095.058	182,5	132,9	135,8
1991	388.451	3.643.597	23.561.062	174,3	142,7	138,5
2001	222.880	2.552.724	17.006.337	100,0	100,0	100,0
2011	188.016	2.546.799	18.068.597	84,4	99,8	106,2
2021	204.681	2.648.078	19.865.249	91,8	103,7	116,8
2024	239.971	2.995.815	22.735.856	107,7	117,4	133,7

Quelle: AdTLR, Raumordnung und Statistik, Tourismusstatistik

Abbildung 8.2: Nächtigungsentwicklung im Sommer

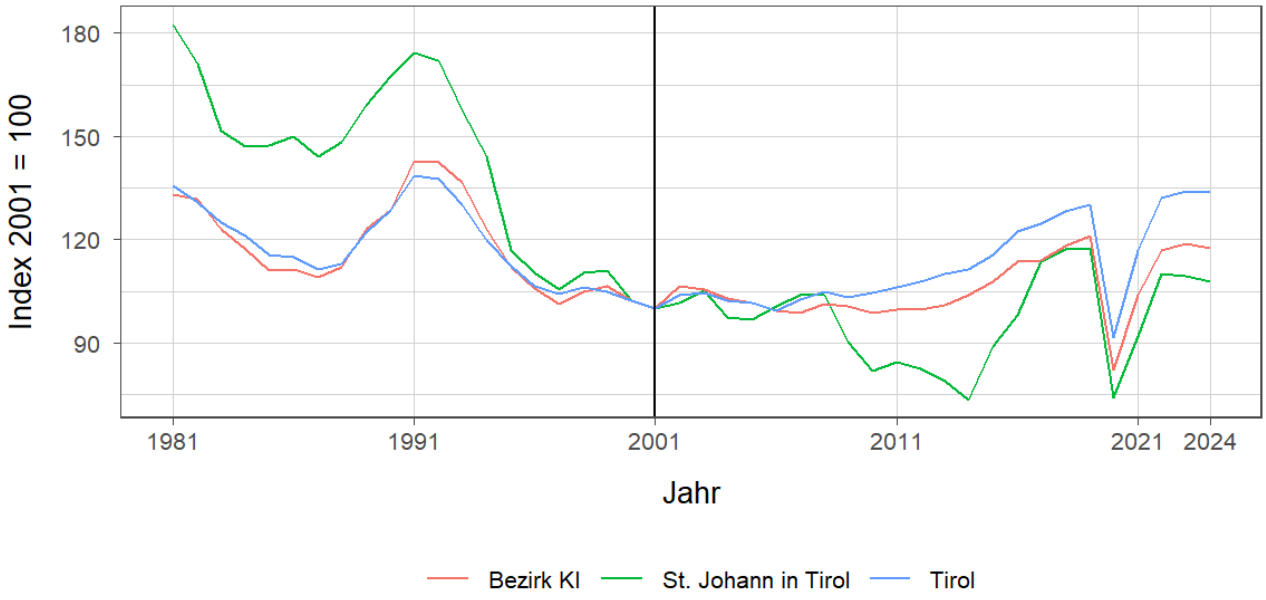

Tabelle 8.5: Nächtigungsentwicklung - Sommer 2013 bis 2024

Jahr	Nächtigungen			Index 2013 = 100		
	St. Johann in Tirol	Bezirk KI	Tirol	St. Johann in Tirol	Bezirk KI	Tirol
2013	175.891	2.575.882	18.727.354	100,0	100,0	100,0
2014	163.897	2.650.504	18.959.548	93,2	102,9	101,2
2015	198.077	2.752.930	19.676.251	112,6	106,9	105,1
2016	218.440	2.902.301	20.796.138	124,2	112,7	111,0
2017	253.007	2.909.019	21.193.135	143,8	112,9	113,2
2018	261.234	3.014.322	21.806.765	148,5	117,0	116,4
2019	261.733	3.091.251	22.163.110	148,8	120,0	118,3
2020	164.831	2.096.602	15.580.308	93,7	81,4	83,2
2021	204.681	2.648.078	19.865.249	116,4	102,8	106,1
2022	245.188	2.985.102	22.448.264	139,4	115,9	119,9
2023	243.486	3.033.309	22.788.556	138,4	117,8	121,7
2024	239.971	2.995.815	22.735.856	136,4	116,3	121,4

Quelle: AdTLR, Raumordnung und Statistik, Tourismusstatistik

Tabelle 8.6: Nächtigungen nach Unterkuftsarten - Sommer 2024

Kategorie	Nächtigungen			in %		
	St. Johann in Tirol	Bezirk KI	Tirol	St. Johann in Tirol	Bezirk KI	Tirol
Gewerblich	180.417	2.107.893	15.842.435	75,2	70,4	69,7
davon ***** / ****	68.069	1.139.647	8.004.255	28,4	38,0	35,2
***	77.252	411.728	3.286.102	32,2	13,7	14,5
** / *	19.214	200.053	1.724.310	8,0	6,7	7,6
Fewo gewerblich	15.882	356.465	2.827.768	6,6	11,9	12,4
Privat	6.452	90.848	577.967	2,7	3,0	2,5
Fewo privat	37.974	503.017	3.554.286	15,8	16,8	15,6
Campingplätze	13.114	245.955	1.939.261	5,5	8,2	8,5
Sonst. Unterkünfte	G	48.102	821.907	G	1,6	3,6
Gesamt	239.971	2.995.815	22.735.856	100,0	100,0	100,0

Quelle: Quelle: AdTLR, Raumordnung und Statistik, Tourismusstatistik
G = Geheim, da weniger als 3 Betriebe vorhanden

Abbildung 8.3: Nächtigungsentwicklung im Vergleich Winter zu Sommer

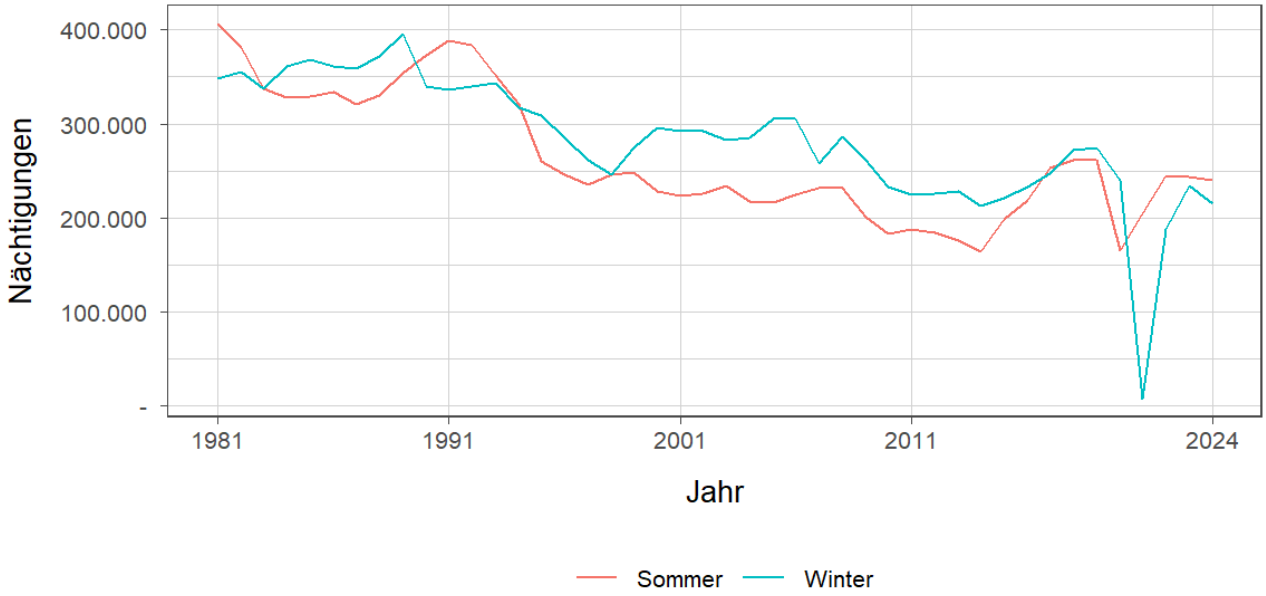

Tabelle 8.7: Betriebe - Winter 2024

Kategorie	Betriebe Winter			in %		
	St. Johann in Tirol	Bezirk KI	Tirol	St. Johann in Tirol	Bezirk KI	Tirol
Gewerblich	56	815	6.090	24,3	24,5	27,9
davon ***** / ****	7	89	942	3,0	2,7	4,3
***	15	119	1.036	6,5	3,6	4,7
** / *	17	145	1.175	7,4	4,4	5,4
Fewo gewerblich	17	462	2.937	7,4	13,9	13,4
Privat	24	423	2.548	10,4	12,7	11,7
Fewo privat	149	2.028	12.801	64,8	60,9	58,6
Sonst. Unterkünfte	1	65	401	0,4	2,0	1,8
Gesamt	230	3.331	21.840	100,0	100,0	100,0

Quelle: Quelle: AdTLR, Raumordnung und Statistik, Tourismusstatistik

Tabelle 8.8: Betriebe - Sommer 2024

Kategorie	Betriebe Sommer			in %		
	St. Johann in Tirol	Bezirk KI	Tirol	St. Johann in Tirol	Bezirk KI	Tirol
Gewerblich	56	789	5.892	24,5	24,6	27,3
davon ***** / ****	7	87	906	3,1	2,7	4,2
***	14	113	1.002	6,1	3,5	4,6
** / *	18	141	1.129	7,9	4,4	5,2
Fewo gewerblich	17	448	2.855	7,4	14,0	13,2
Privat	24	402	2.481	10,5	12,5	11,5
Fewo privat	147	1.948	12.509	64,2	60,7	58,0
Sonst. Unterkünfte	2	69	676	0,9	2,2	3,1
Gesamt	229	3.208	21.558	100,0	100,0	100,0

Quelle: Quelle: AdTLR, Raumordnung und Statistik, Tourismusstatistik

Tabelle 8.9: Betten - Winter 2024

Kategorie	Betten Winter			in %		
	St. Johann in Tirol	Bezirk KI	Tirol	St. Johann in Tirol	Bezirk KI	Tirol
Gewerblich	2.329	28.802	226.490	67,1	63,6	66,4
davon ***** / ****	689	11.511	90.701	19,9	25,4	26,6
***	939	5.398	46.009	27,1	11,9	13,5
** / *	422	4.119	33.044	12,2	9,1	9,7
Fewo gewerblich	279	7.774	56.736	8,0	17,2	16,6
Privat	161	2.895	18.150	4,6	6,4	5,3
Fewo privat	888	12.190	84.750	25,6	26,9	24,8
Sonst. Unterkünfte	92	1.429	11.761	2,7	3,2	3,4
Gesamt	3.470	45.316	341.151	100,0	100,0	100,0

Quelle: Quelle: AdTLR, Raumordnung und Statistik, Tourismusstatistik

Tabelle 8.10: Betten - Sommer 2024

Kategorie	Betten Sommer			in %		
	St. Johann in Tirol	Bezirk KI	Tirol	St. Johann in Tirol	Bezirk KI	Tirol
Gewerblich	2.348	28.708	219.945	65,7	64,1	65,1
davon ***** / ****	688	11.361	87.233	19,2	25,4	25,8
***	925	5.171	44.763	25,9	11,5	13,2
** / *	450	4.214	32.218	12,6	9,4	9,5
Fewo gewerblich	285	7.962	55.731	8,0	17,8	16,5
Privat	169	2.782	17.692	4,7	6,2	5,2
Fewo privat	876	11.614	82.599	24,5	25,9	24,4
Sonst. Unterkünfte	182	1.673	17.834	5,1	3,7	5,3
Gesamt	3.575	44.777	338.070	100,0	100,0	100,0

Quelle: Quelle: AdTLR, Raumordnung und Statistik, Tourismusstatistik

Tabelle 8.11: Auslastung 2024

Kategorie	Auslastung in % [1]					
	St. Johann in Tirol		Bezirk KI		Tirol	
	Winter	Sommer	Winter	Sommer	Winter	Sommer
Gewerblich	37,9	41,8	40,0	39,9	47,1	39,1
davon ***** / ****	42,1	53,8	48,3	54,5	54,7	49,9
***	43,0	45,4	40,1	43,3	44,3	39,9
** / *	24,2	23,2	30,9	25,8	39,4	29,1
Fewo gewerblich	31,0	30,3	32,4	24,3	41,6	27,6
Privat	22,5	20,7	20,4	17,7	23,2	17,8
Fewo privat	25,0	23,6	27,5	23,5	32,0	23,4
Sonst. Unterkünfte	G	G	22,4	15,6	21,4	25,0
Gesamt	33,7	34,5	34,8	33,4	41,2	33,4

Quelle: Quelle: AdTLR, Raumordnung und Statistik, Tourismusstatistik

[1] Winter: 100 Prozent entsprechen 181 (bzw. 182 im Schaltjahr) Vollbelegungstagen

Sommer: 100 Prozent entsprechen 184 Vollbelegstagen

Aus Datenverfügbarkeitsgründen wurde die Auslastung mit der Bettenzahl des Vorjahres berechnet

G = Geheim, da weniger als 3 Betriebe vorhanden

9 Grundversorgung der Tiroler Bevölkerung

Tabelle 9.1: Einrichtungen zur Grundversorgung der Tiroler Bevölkerung 2024

Einrichtungen	St. Johann in Tirol	Bezirk KI	Tirol
Nahversorger	10	77	690
Verkaufsfläche der Nahversorger (in m²)	6.400	32.505	356.831
Verkaufsfläche (in m²/Einwohner)	1	0	0
Metzger	2	16	149
Baecker	4	35	374
Polizeiinspektion	1	9	78
Praktischer_Arzt	11	57	674
Zahnheilkunde	5	36	427
Apotheke	3	11	131
Hausapotheke	-	7	55
Altersheim	1	9	93
Postamt	1	4	37
Postpartner	-	12	114
Bankfiliale	6	47	409
Tankstelle	5	29	304
Kinderkrippe	4	24	310
Kindergarten	3	27	484
Hort	1	10	114
Volksschule	2	28	351
Mittelschule	2	8	106
Sonderschule	-	1	20
Poly	1	2	28
AHS	1	1	27

Quelle: AdTLR, Raumordnung und Statistik, Erhebung zur Grundversorgung der Tiroler Bevölkerung

10 Gemeindefinanzen

Tabelle 10.1: Eigene Steuern [1]

Jahr	Steuern in Tsd. Euro			Index 2014 = 100		
	St. Johann in Tirol	Bezirk KI	Tirol	St. Johann in Tirol	Bezirk KI	Tirol
2014	4.795	30.847	332.524	100,0	100,0	100,0
2015	4.929	31.929	345.545	102,8	103,5	103,9
2016	5.201	33.167	360.435	108,5	107,5	108,4
2017	5.407	34.120	373.058	112,8	110,6	112,2
2018	5.695	35.058	388.551	118,8	113,7	116,8
2019	5.840	36.227	405.946	121,8	117,4	122,1
2020	5.844	37.156	400.991	121,9	120,5	120,6
2021	5.872	34.947	400.778	122,5	113,3	120,5
2022	6.343	38.882	446.231	132,3	126,0	134,2
2023	6.891	41.609	486.467	143,7	134,9	146,3

Quelle: AdTLR, Abt. Gemeinden, Die Finanzlage der Gemeinden Tirols

Tabelle 10.2: Eigene Steuern pro Einwohner

Jahr	Pro Einwohner in Euro			Index 2014 = 100		
	St. Johann in Tirol	Bezirk KI	Tirol	St. Johann in Tirol	Bezirk KI	Tirol
2014	530	493	456	100,0	100,0	100,0
2015	534	506	467	100,8	102,6	102,5
2016	552	522	483	104,1	106,0	105,9
2017	574	536	497	108,2	108,7	108,9
2018	601	549	515	113,4	111,3	112,8
2019	612	565	536	115,4	114,5	117,4
2020	605	574	528	114,1	116,5	115,6
2021	602	535	525	113,6	108,6	115,0
2022	642	591	579	121,0	119,9	126,8
2023	Inf	Inf	Inf	Inf	Inf	Inf

Quelle: AdTLR, Abt. Gemeinden, Die Finanzlage der Gemeinden Tirols

[1] Ausschließliche Gemeindeabgaben i. S. des Finanzausgleichsgesetztes (Grundsteuer A und B, Kommunalsteuer, Sonstige Steuern)

Abbildung 10.1: Entwicklung der Eigenen Steuern

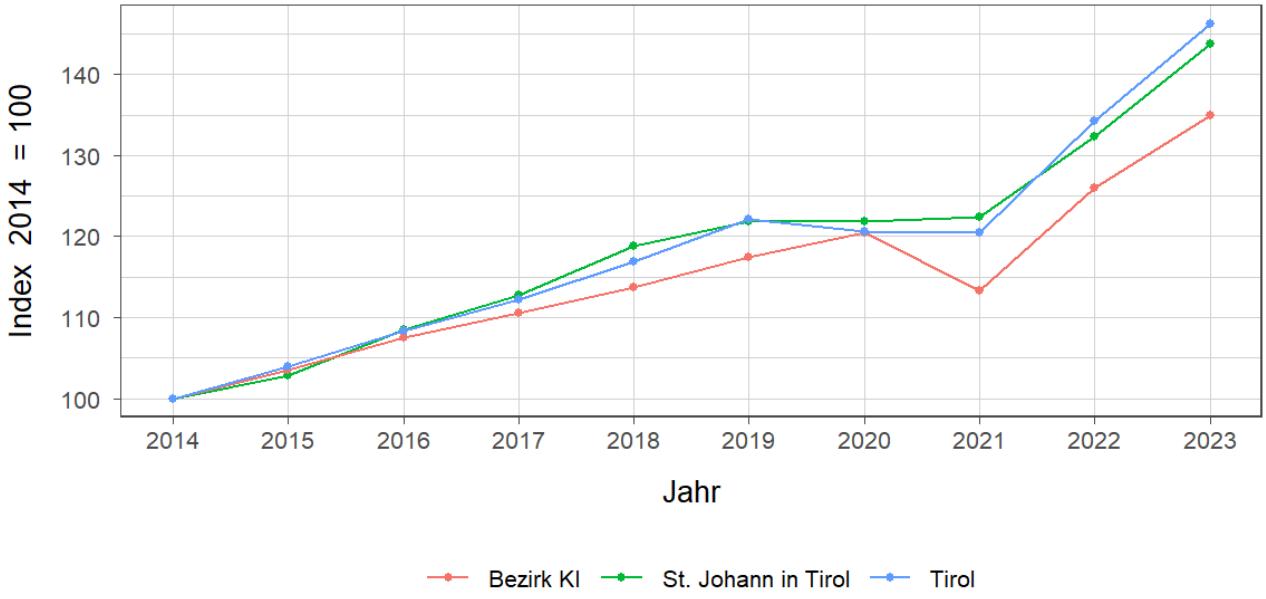

Tabelle 10.3: Abgabenertragsanteile [1]

Jahr	Abgabenertragsanteie in Tsd. Euro			Index 2014 = 100		
	St. Johann in Tirol	Bezirk KI	Tirol	St. Johann in Tirol	Bezirk KI	Tirol
2014	7.562	55.817	696.908	100,0	100,0	100,0
2015	7.891	58.186	733.155	104,4	104,2	105,2
2016	8.060	59.000	751.116	106,6	105,7	107,8
2017	8.262	59.214	756.870	109,3	106,1	108,6
2018	8.918	61.950	792.641	117,9	111,0	113,7
2019	9.679	66.368	851.034	128,0	118,9	122,1
2020	8.874	60.648	777.780	117,4	108,7	111,6
2021	10.520	71.032	907.213	139,1	127,3	130,2
2022	12.329	80.198	1.031.610	163,1	143,7	148,0
2023	11.949	77.368	998.209	158,0	138,6	143,2

Quelle: AdTLR, Abt. Gemeinden, Die Finanzlage der Gemeinden Tirols

Tabelle 10.4: Abgabenertragsanteile pro Einwohner

Jahr	Pro Einwohner in Euro			Index 2014 = 100		
	St. Johann in Tirol	Bezirk KI	Tirol	St. Johann in Tirol	Bezirk KI	Tirol
2014	836	892	956	100,0	100,0	100,0
2015	855	922	992	102,3	103,3	103,7
2016	855	929	1.007	102,3	104,2	105,3
2017	876	930	1.008	104,8	104,2	105,4
2018	941	970	1.050	112,6	108,7	109,8
2019	1.014	1.034	1.123	121,3	116,0	117,5
2020	918	938	1.023	109,9	105,1	107,0
2021	1.079	1.088	1.187	129,1	122,0	124,2
2022	1.247	1.219	1.337	149,2	136,7	139,9
2023	Inf	Inf	Inf	Inf	Inf	Inf

Quelle: AdTLR, Abt. Gemeinden, Die Finanzlage der Gemeinden Tirols

[1] Anteile der Gemeinden an den gemeinschaftlichen Bundesabgaben lt. Finanzausgleichsgesetztes
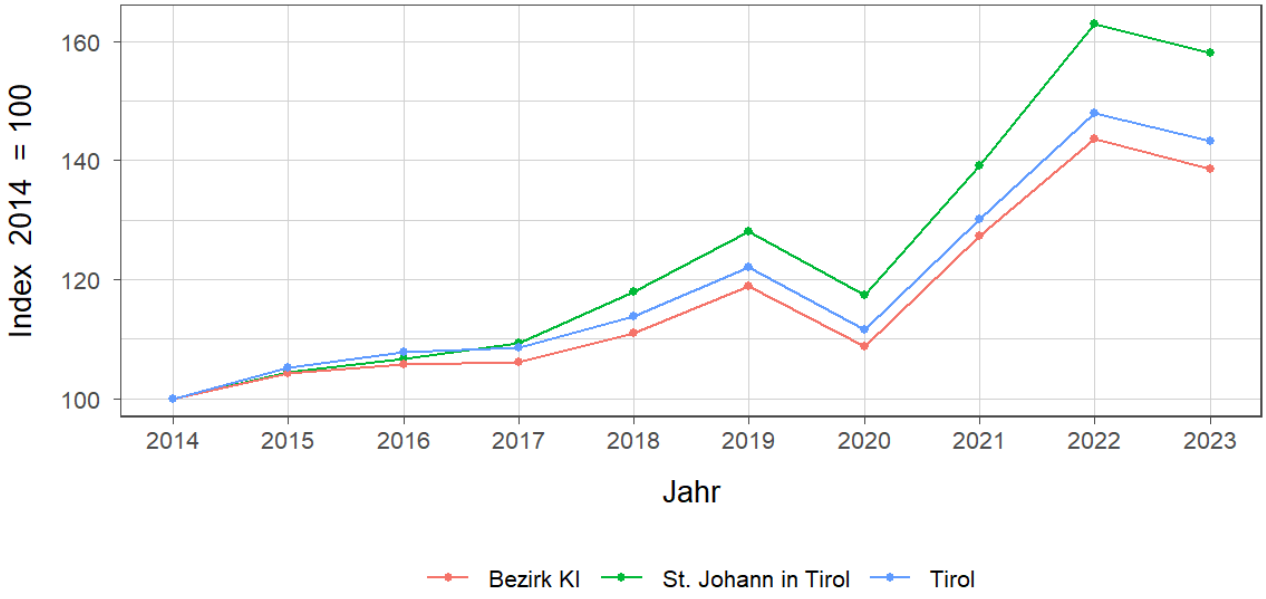
Abbildung 10.2: Entwicklung der Abgabenertragsanteile