Regionsprofil Statistik 2024
Nauders
Gemeinde 70615

LAND TIROL

Übergeordneter Planungsverband der Gemeinde

Planungsverband	Einwohner
Oberes und Oberstes Gericht	1.566

Amt der Tiroler Landesregierung
Abteilung Raumordnung und Statistik
Landesstatistik Tirol

Innsbruck, 13. Februar 2025

Impressum

Titel	Regionsprofil Statistik 2024 - Nauders - Gemeinde 70615
Ausgabe	1. Ausgabe
Datum	13. Februar 2025
Herausgeber	Amt der Tiroler Landesregierung Abteilung Raumordnung und Statistik Landesstatistik Tirol
Bearbeitung	MMag. Mario Stadler
Redaktion	Mag. Manfred Kaiser
Adresse	Landhaus 2 Heiliggeiststraße 7-9 6020 Innsbruck
Telefon	0043-512-508-3632
Email	raumordnung.statistik@tirol.gv.at
Website	https://www.tirol.gv.at/statistik

Anmerkungen

Nachdruck - auch auszugsweise - ist nur mit Quellenangabe gestattet.

Wenn bei Begriffen, die sich auf Personengruppen beziehen, nur die männliche Form gewählt wurde, so ist dies nicht geschlechtsspezifisch gemeint, sondern geschah ausschließlich aus Gründen der besseren Lesbarkeit.

Inhaltsverzeichnis

Tabellenverzeichnis 4

Abbildungsverzeichnis 5

1 Flächen 7

2 Naturschutzgebiete 8

3 Bauentwicklung 9

4 Wohnbevölkerung 11

5 Privathaushalte 14

6 Wirtschaft und Beschäftigung 15

7 Land- und Forstwirtschaft 17

8 Tourismus 19

9 Grundversorgung der Tiroler Bevölkerung 24

10 Gemeindefinanzen 25

Tabellenverzeichnis

1.1 Flächennutzung 2024 . . . 7
1.2 Widmungsbestand 2023 . . . 7
2.1 Naturschutz 2024 . . . 8
3.1 Anzahl der Gebäude 2024 . . . 9
3.2 Überwiegende Gebäudenutzung 2024 . . . 9
3.3 Anzahl der Wohnungen 2024 . . . 10
4.1 Anzahl und Entwicklung der Wohnbevölkerung . . . 11
4.2 Altersstruktur 2024 . . . 11
4.3 Höchste abgeschlossene Ausbildung 2022 . . . 12
4.4 Veränderung der Wohnbevölkerung seit 1961 - Volkszählung bzw. Registerzählung . . . 12
4.5 Veränderung der Wohnbevölkerung - Bevölkerungsregister . . . 12
4.6 Wanderungen . . . 13
4.7 Geburten und Sterbefälle . . . 13
5.1 Anzahl und Entwicklung der Privathaushalte . . . 14
5.2 Durchschnittliche Haushaltsgröße . . . 14
5.3 Anzahl und Entwicklung der Einpersonenhaushalte . . . 14
6.1 Erwerbstätige am Arbeitsort (gesamt) . . . 15
6.2 Erwerbstätige am Arbeitsort nach wirtschaftlicher Zugehörigkeit . . . 15
6.3 Erwerbstätige am Wohn- und Arbeitsort . . . 16
6.4 Berufspendler . . . 16
7.1 Anzahl und Entwicklung der Land- und Forstwirtschaftlichen Betriebe . . . 17
7.2 Betriebe nach Erwerbsart 2020 . . . 17
7.3 Betriebe mit Erschwernispunkten 2020 . . . 18
8.1 Nächtigungsentwicklung - Winter seit 1981 . . . 19
8.2 Nächtigungsentwicklung - Winter 2013 bis 2024 . . . 19
8.3 Nächtigungen nach Unterkuftsarten - Winter 2024 . . . 20
8.4 Nächtigungsentwicklung - Sommer seit 1981 . . . 20
8.5 Nächtigungsentwicklung - Sommer 2013 bis 2024 . . . 21
8.6 Nächtigungen nach Unterkuftsarten - Sommer 2024 . . . 21
8.7 Betriebe - Winter 2024 . . . 22
8.8 Betriebe - Sommer 2024 . . . 22
8.9 Betten - Winter 2024 . . . 23
8.10 Betten - Sommer 2024 . . . 23
8.11 Auslastung 2024 . . . 23
9.1 Einrichtungen zur Grundversorgung der Tiroler Bevölkerung 2024 . . . 24
10.1 Eigene Steuern [1] . . . 25
10.2 Eigene Steuern pro Einwohner . . . 25
10.3 Abgabenertragsanteile [1] . . . 26
10.4 Abgabenertragsanteile pro Einwohner . . . 26

Abbildungsverzeichnis

3.1 Entwicklung der Anzahl an Gebäuden 9
4.1 Entwicklung der Wohnbevölkerung 11
6.1 Entwicklung der Erwerbstätigen am Arbeitsort 15
7.1 Entwicklung der Anzahl an land- und forstwirtschaftlichen Betrieben 17
8.1 Nächtigungsentwicklung im Winter 19
8.2 Nächtigungsentwicklung im Sommer 20
8.3 Nächtigungsentwicklung im Vergleich Winter zu Sommer 22
10.1 Entwicklung der Eigenen Steuern 26
10.2 Entwicklung der Abgabenertragsanteile 27

1 Flächen

Tabelle 1.1: Flächennutzung 2024

Flächenart in km²	Nauders	Bezirk LA	Tirol
Fläche	90,3	1.595,1	12.648,4
Dauersiedlungsraum	7,2	116,1	1.630,8
Anteil am Dauersiedlungsraum	7,9	7,3	12,9

Quelle: Bundesamt für Eich- und Vermessungswesen

Tabelle 1.2: Widmungsbestand 2023

Widmungskategorie	Fläche in ha	m² / Einwohner			Anteil am DSR in %		
		Nauders	Bezirk LA	Tirol	Nauders	Bezirk LA	Tirol
Bauland und Sonderflächen[1]	64,8	414,0	343,1	292,0	9,1	13,3	13,9
Wohngebiete	12,2						
Mischgebiete	37,9						
Gewerbe- und Industriegebiete	1,7						
Baulandähnliche Sonderflächen	13,1						
Landwirtschaftliche Sonderflächen	4,0						

Quelle: AdTLR, Abt. Raumordnung und Statistik

[1] ausgenommen freilandähnilche Sonderflächen und landwirtschaftliche Sonderflächen

DSR = Dauersiedlungsraum

2 Naturschutzgebiete

Tabelle 2.1: Naturschutz 2024

Schutzgebiete	Fläche in ha	Anteil an Gesamtfläche in %	Anteil der Schutzgebiete an der Gesamtfläche in %	
	Nauders		Bezirk LA	Tirol
Nationalpark Kernzonen	-	-	-	2,7
Nationalpark Außenzonen	-	-	-	2,1
Naturschutzgebiete	2	0,0	0,1	5,9
Landschaftsschutzgebiete	-	-	3,9	5,3
Geschützte Landschaftsteile	-	-	0,0	0,1
Ruhegebiete	-	-	2,9	10,8
Sonderschutzgebiete	-	-	-	0,0
Schutzgebiete insgesamt	2	0,0	6,9	26,9

Quelle: AdTLR, Abt. Umweltschutz

3 Bauentwicklung

Tabelle 3.1: Anzahl der Gebäude 2024

Jahr	Gebäude			Index 2001 = 100		
	Nauders	Bezirk LA	Tirol	Nauders	Bezirk LA	Tirol
1971	289	6.626	91.331	60,5	57,7	56,6
1981	369	8.528	116.875	77,2	74,2	72,5
1991	417	9.892	138.537	87,2	86,1	85,9
2001	478	11.487	161.261	100,0	100,0	100,0
2011	520	12.513	177.745	108,8	108,9	110,2
2021	562	13.581	193.876	117,6	118,2	120,2
2024	624	14.830	215.287	130,5	129,1	133,5

Quelle: Statistik Austria, Gebäude und Wohnungsregister

Abbildung 3.1: Entwicklung der Anzahl an Gebäuden

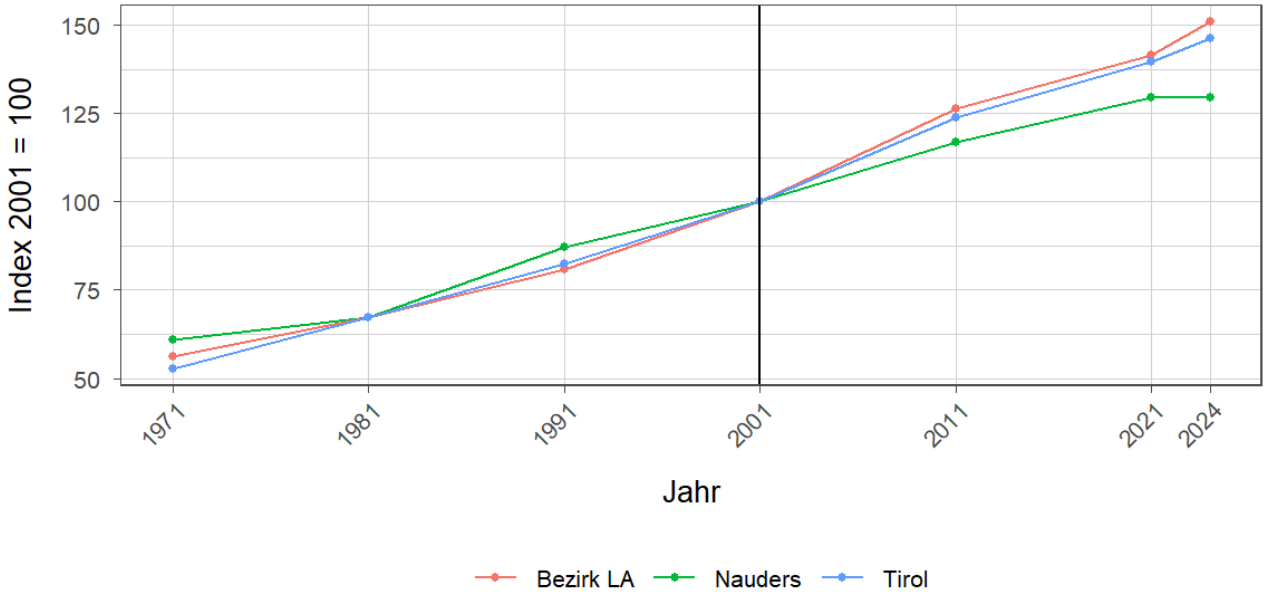

Tabelle 3.2: Überwiegende Gebäudenutzung 2024

Gebäudenutzung	Anzahl	Anzahl an allen Gebäuden in %		
	Nauders		Bezirk LA	Tirol
Gebäude mit einer Wohnung	261	41,8	39,5	44,9
Gebäude mit zwei oder mehr Wohnungen	127	20,4	35,2	34,7
Wohngebäude von Gemeinschaften	5	0,8	0,4	0,3
Hotels und ähnliche Gebäude	115	18,4	10,8	4,1
Andere Gebäude[1]	116	18,6	14,1	16,0

Quelle: Statistik Austria, Gebäude und Wohnungsregister

[1] umfasst Bürogebäude, Gebäude des Groß- oder Einzelhandels, Gebäude des Verkehrs- oder Nachrichtenwesens, Werkstätten, Industrie- oder Lagerhallen, Gebäude für Kultur-und Freizeitzwecke sowie des Bildungs- und Gesundheitswesens, Gebäude mit sonstiger Nutzung.

Tabelle 3.3: Anzahl der Wohnungen 2024

Jahr	Wohnungen			Index 2001 = 100		
	Nauders	Bezirk LA	Tirol	Nauders	Bezirk LA	Tirol
1971	360	9.488	160.196	60,8	56,0	52,8
1981	397	11.362	203.762	67,1	67,1	67,1
1991	516	13.689	249.774	87,2	80,8	82,3
2001	592	16.942	303.632	100,0	100,0	100,0
2011	692	21.409	375.583	116,9	126,4	123,7
2021	766	23.974	423.796	129,4	141,5	139,6
2024	767	25.555	443.598	129,6	150,8	146,1

Quelle: Statistik Austria, Gebäude und Wohnungsregister

4 Wohnbevölkerung

Tabelle 4.1: Anzahl und Entwicklung der Wohnbevölkerung

Jahr	Personen			Index 2001 = 100		
	Nauders	Bezirk LA	Tirol	Nauders	Bezirk LA	Tirol
1961	1.150	31.106	462.899	74,9	72,7	68,7
1971	1.302	35.531	540.771	84,8	83,0	80,3
1981	1.322	37.553	586.663	86,1	87,7	87,1
1991	1.487	40.207	631.410	96,8	93,9	93,8
2001	1.536	42.799	673.504	100,0	100,0	100,0
2011	1.537	43.591	709.319	100,1	101,9	105,3
2021	1.562	44.328	762.652	101,7	103,6	113,2
2024	1.566	45.053	775.970	102,0	105,3	115,2

Quelle: Statistik Austria, (bis inkl. 2001) Volkszählung, (ab 2011) Registerzählung

Abbildung 4.1: Entwicklung der Wohnbevölkerung

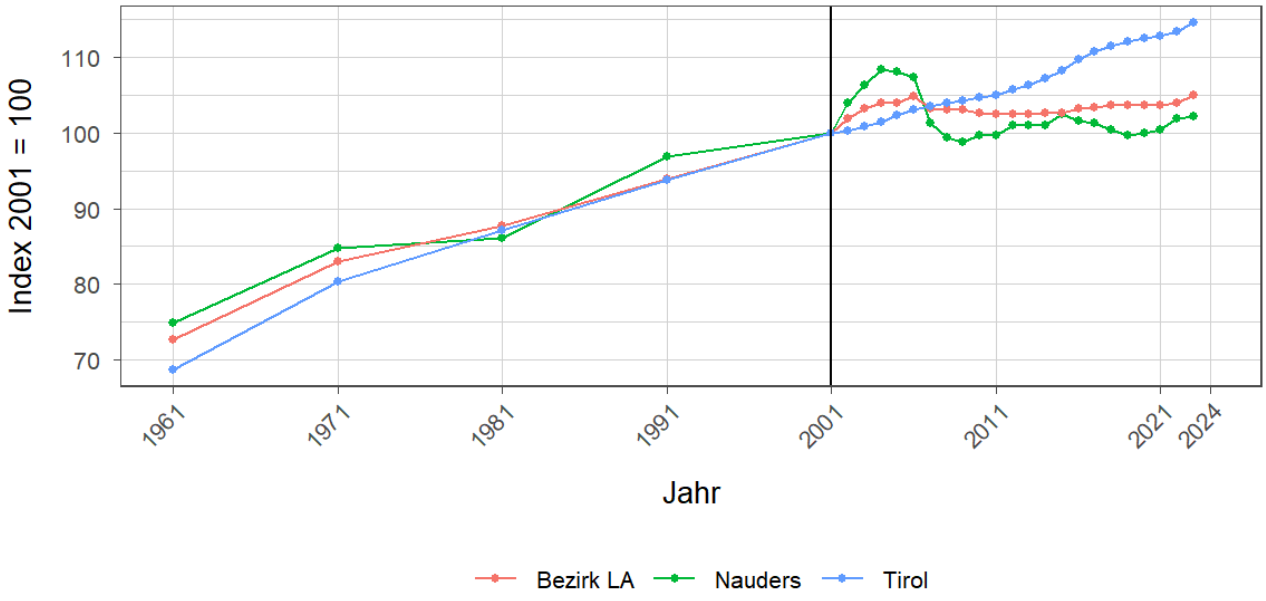

Tabelle 4.2: Altersstruktur 2024

Alter	Personen			in % der Wohnbevölkerung		
	Nauders	Bezirk LA	Tirol	Nauders	Bezirk LA	Tirol
unter 15	259	6.802	111.995	16,5	15,1	14,4
15 bis 64	1.012	29.825	513.972	64,6	66,2	66,2
65 oder älter	295	8.426	150.003	18,8	18,7	19,3

Quelle: Statistik Austria, (bis inkl. 2001) Volkszählung, (ab 2011) Bevölkerungsregister

Tabelle 4.3: Höchste abgeschlossene Ausbildung 2022

Bildung	Personen			in % der Wohnbevölkerung im Alter von 15 u. mehr Jahren		
	Nauders	Bezirk LA	Tirol	Nauders	Bezirk LA	Tirol
Pflichtschule	324	9.591	158.499	25,0	25,4	24,1
Lehrabschluss	492	13.748	212.752	38,0	36,4	32,3
Berufsbild. mittlere S.	241	6.135	98.713	18,6	16,2	15,0
Allg. bild. höhere S.	50	1.674	37.301	3,9	4,4	5,7
Berufsbild. höhere S.	102	2.934	49.313	7,9	7,8	7,5
Kolleg	4	236	4.469	0,3	0,6	0,7
Akademie	26	817	12.926	2,0	2,2	2,0
Hochschule	57	2.680	84.116	4,4	7,1	12,8

Quelle: Statistik Austria, Abgestimmte Erwerbsstatistik

Tabelle 4.4: Veränderung der Wohnbevölkerung seit 1961 - Volkszählung bzw. Registerzählung

Jahr	Insgesamt	Wanderungs-saldo	Geburten-bilanz	in % der Wohnbevölkerung 1961		
				Insgesamt	Wanderungs-saldo	Geburten-bilanz
1961/1971	152	-38	190	13,2	-3,3	16,5
1971/1981	20	-131	151	1,7	-11,4	13,1
1981/1991	165	9	156	14,3	0,8	13,6
1991/2001	49	-36	85	4,3	-3,1	7,4
2001/2011	1	-65	66	0,1	-5,7	5,7
2011/2021	25	-41	66	2,2	-3,6	5,7

Quelle: Statistik Austria, Volkszählung bzw. Bevölkerungsregister

Tabelle 4.5: Veränderung der Wohnbevölkerung - Bevölkerungsregister

Jahr	Insgesamt	Wanderungs-saldo	Geburten-bilanz	jährliche Veränderung in %		
				Insgesamt	Wanderungs-saldo	Geburten-bilanz
2017	-15	-14	-1	-1,0	-0,9	-0,1
2018	-13	-15	2	-0,8	-1,0	0,1
2019	5	-5	10	0,3	-0,3	0,7
2020	8	1	7	0,5	0,1	0,5
2021	22	21	1	1,4	1,4	0,1
2022	4	-4	8	0,3	-0,3	0,5
2023	-4	-2	-2	-0,3	-0,1	-0,1
2017/2023	7	-18	25	0,4	-1,2	1,6

Quelle: Statistik Austria, Bevölkerungsregister

Tabelle 4.6: Wanderungen

Jahr	Personen			jährliche Veränderung in %		
	Zuzüge	Wegzüge	Saldo	Zuzüge	Wegzüge	Saldo
2017	57	71	-14	3,7	4,6	-0,9
2018	47	62	-15	3,0	4,0	-1,0
2019	44	49	-5	2,9	3,2	-0,3
2020	43	42	1	2,8	2,7	0,1
2021	62	41	21	4,0	2,7	1,4
2022	54	58	-4	3,4	3,7	-0,3
2023	41	43	-2	2,6	2,7	-0,1
2017/2023	348	366	-18	22,3	23,5	-1,2

Quelle: Statistik Austria, Wanderungsstatistik

Tabelle 4.7: Geburten und Sterbefälle

Jahr	Personen			jährliche Veränderung in %		
	Geburten	Sterbefällr	Saldo	Geburten	Sterbefällr	Saldo
2017	12	13	-1	0,8	0,8	-0,1
2018	15	13	2	1,0	0,8	0,1
2019	17	7	10	1,1	0,5	0,7
2020	14	7	7	0,9	0,5	0,5
2021	17	16	1	1,1	1,0	0,1
2022	20	12	8	1,3	0,8	0,5
2023	11	13	-2	0,7	0,8	-0,1
2017/2023	106	81	25	6,8	5,2	1,6

Quelle: Statistik Austria, Natürliche Bevölkerungsbewegung

5 Privathaushalte

Tabelle 5.1: Anzahl und Entwicklung der Privathaushalte

Jahr	Haushalte			Index 2001 = 100		
	Nauders	Bezirk LA	Tirol	Nauders	Bezirk LA	Tirol
1961	296	7.424	123.705	54,4	51,4	47,5
1971	334	8.845	157.267	61,4	61,2	60,3
1981	379	10.280	188.898	69,7	71,1	72,5
1991	462	12.114	219.783	84,9	83,8	84,3
2001	544	14.453	260.660	100,0	100,0	100,0
2011	591	16.238	296.712	108,6	112,4	113,8
2021	637	17.909	334.096	117,1	123,9	128,2
2022	644	18.158	338.611	118,4	125,6	129,9

Quelle: Statistik Austria, Volkszählung bzw. Registerzählung, Abgestimmte Erwerbsstatistik

Tabelle 5.2: Durchschnittliche Haushaltsgröße

Jahr	Personen pro Haushalte		
	Nauders	Bezirk LA	Tirol
1961	3,9	4,2	3,7
1971	3,9	4,0	3,4
1981	3,5	3,6	3,1
1991	3,2	3,3	2,8
2001	2,8	2,9	2,6
2011	2,6	2,7	2,4
2021	2,4	2,5	2,2
2022	2,4	2,4	2,2

Quelle: Statistik Austria, Volkszählung bzw. Registerzählung, Abgestimmte Erwerbsstatistik

Tabelle 5.3: Anzahl und Entwicklung der Einpersonenhaushalte

Jahr	Haushalte			in % der Privathaushalte		
	Nauders	Bezirk LA	Tirol	Nauders	Bezirk LA	Tirol
1961	22	714	16.090	7,4	9,6	13,0
1971	45	1.175	31.826	13,5	13,3	20,2
1981	65	1.612	44.728	17,2	15,7	23,7
1991	78	2.041	55.078	16,9	16,8	25,1
2001	118	3.072	77.310	21,7	21,3	29,7
2011	163	4.199	100.474	27,6	25,9	33,9
2021	196	5.251	121.247	30,8	29,3	36,3
2022	200	5.403	124.515	31,1	29,8	36,8

Quelle: Quelle: Statistik Austria, Volkszählung bzw. Registerzählung, Abgestimmte Erwerbsstatistik

6 Wirtschaft und Beschäftigung

Tabelle 6.1: Erwerbstätige am Arbeitsort (gesamt)

Jahr	Personen			Index 2001 = 100		
	Nauders	Bezirk LA	Tirol	Nauders	Bezirk LA	Tirol
1961	513	13.967	210.522	87,2	85,1	69,6
1971	385	11.261	207.802	65,5	68,6	68,7
1981	458	13.640	243.508	77,9	83,1	80,6
1991	434	14.421	272.092	73,8	87,8	90,0
2001	588	16.420	302.291	100,0	100,0	100,0
2011	427	16.141	328.424	72,6	98,3	108,6
2021	462	18.606	373.489	78,6	113,3	123,6
2022	438	18.777	377.973	74,5	114,4	125,0

Quelle: Statistik Austria, Volkszählung bzw. Registerzählung

Abbildung 6.1: Entwicklung der Erwerbstätigen am Arbeitsort

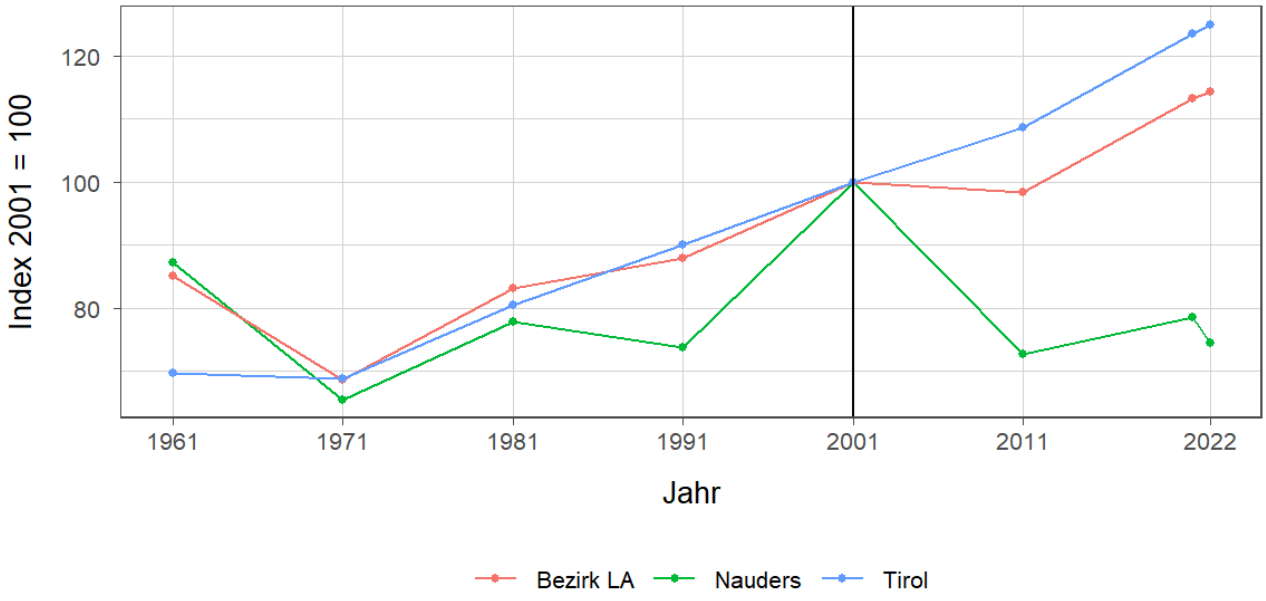

Tabelle 6.2: Erwerbstätige am Arbeitsort nach wirtschaftlicher Zugehörigkeit

Jahr	gesamt	Land- und Forstwirtschaft	Gewerbe und Industrie	darunter Bauwesen	Dienstleistungen	darunter Beherbergungs und Gaststättenwesen
1961	513	220	109	48	184	80
1971	385	100	64	29	221	95
1981	458	51	85	33	322	145
1991	434	42	61	21	331	153
2001	588	22	92	19	474	255
2011	427	40	41	22	346	133
2021	462	25	73	35	364	114
2022	438	28	59	33	351	115

Quelle: Statistik Austria, Volkszählung bzw. Registerzählung, Abgestimmte Erwerbsstatistik

Tabelle 6.3: Erwerbstätige am Wohn- und Arbeitsort

Jahr	am Wohnort		am Arbeitsort	
	weiblich	männlich	weiblich	männlich
1961	-	-	207	306
1971	102	356	103	282
1981	155	330	157	301
1991	150	377	154	280
2001	240	403	241	347
2011	237	373	203	224
2021	281	378	211	251
2022	266	376	185	253

Quelle: Quelle: Statistik Austria, Volkszählung bzw. Registerzählung, Abgestimmte Erwerbsstatistik

Tabelle 6.4: Berufspendler

Jahr	Gemeinde-einpendler	Gemeinde-binnenpendler	Gemeinde-auspendler	Pendler-saldo absolut	Index des Pendler-saldos[1]
1961	44	-	23	21	104
1971	27	191	100	-73	84
1981	108	202	135	-27	94
1991	99	199	192	-93	82
2001	167	292	222	-55	91
2011	79	224	262	-183	70
2021	88	230	285	-197	70
2022	70	231	274	-204	68

Quelle: Quelle: Statistik Austria, Volkszählung bzw. Registerzählung, Abgestimmte Erwerbsstatistik
[1] = (Erwerbstätige am Arbeitsort / Erwerbstätige am Wohnort)*100
Ein Wert unter 100: Zahl der Auspendler aus den Gemeinden in einer Region überwiegt
Ein Wert über 100: Zahl der Einpendler in Gemeinden einer Region überwiegt

Gemeindeeinpendler, Gemeindeauspendler: Personen, deren Wohn- und Arbeitsort in verschiedenen Gemeinden liegen, also Personen, die über Gemeindegrenzen hinweg pendeln.
Erwerbstätige: Personen ab 15 Jahren, die einer bezahlten Tätigkeit von mindestens einer Wochenstunde nachgehen, Selbständige und mithelfende Familienangehörige, Präsenz- und Zivildiener sind eingeschlossen, Personen in Karenz werden nicht berücksichtigt.

7 Land- und Forstwirtschaft

Tabelle 7.1: Anzahl und Entwicklung der Land- und Forstwirtschaftlichen Betriebe

Jahr	Betriebe			Index 1999 = 100		
	Nauders	Bezirk LA	Tirol	Nauders	Bezirk LA	Tirol
1960	145	2.816	25.365	138,1	140,2	139,1
1970	139	2.581	23.600	132,4	128,5	129,4
1980	127	2.362	20.913	121,0	117,6	114,7
1990	117	2.199	19.739	111,4	109,5	108,2
1999	105	2.009	18.238	100,0	100,0	100,0
2010	114	1.847	16.215	108,6	91,9	88,9
2020	76	1.353	14.215	72,4	67,3	77,9

Quelle: Statistik Austria, Land- und Forstwirtschaftliche Betriebszählung bzw. Agrarstrukturerhebung

Abbildung 7.1: Entwicklung der Anzahl an land- und forstwirtschaftlichen Betrieben

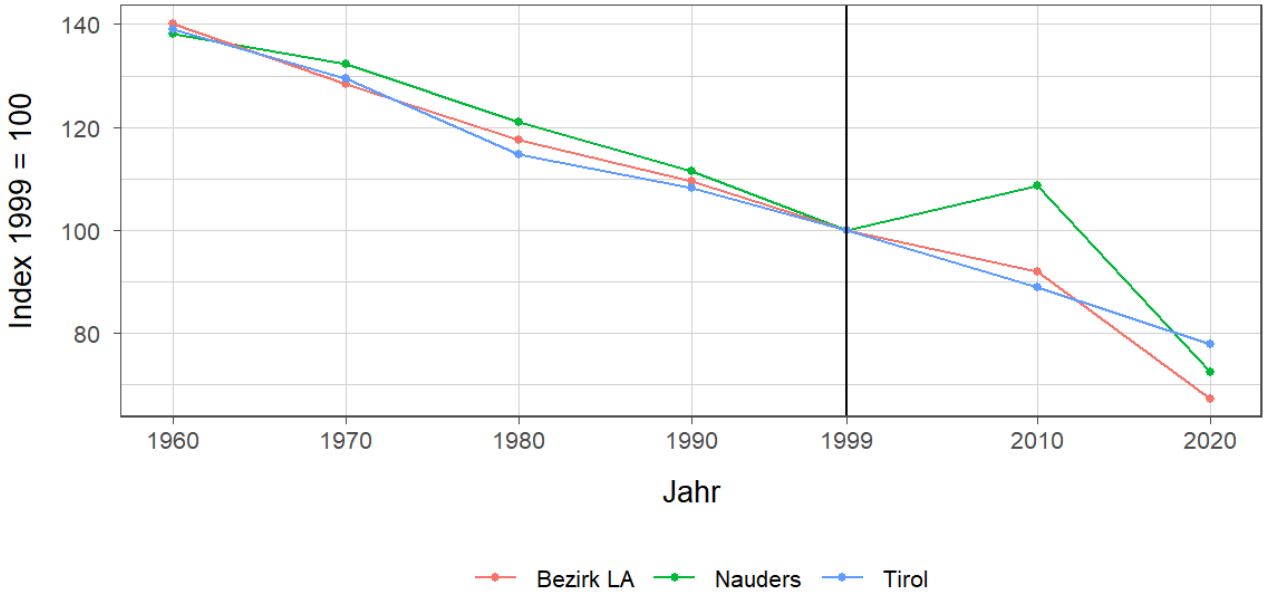

Tabelle 7.2: Betriebe nach Erwerbsart 2020

Erwerbsart	Betriebe			Anteil an allen Betrieben in %		
	Nauders	Bezirk LA	Tirol	Nauders	Bezirk LA	Tirol
Haupterwerb	22	204	4.749	28,9	15,1	33,4
Nebenerwerb	49	1.036	7.916	64,5	76,6	55,7
Pers.Gem.	2	12	322	2,6	0,9	2,3
jur. Person	3	101	1.228	3,9	7,5	8,6

Quelle: Statistik Austria, Agrarstrukturerhebung
Pers.Gem: Personengemeinschaften
jur. Person: Juristische Personen

Tabelle 7.3: Betriebe mit Erschwernispunkten 2020

EP-GR[1]	Betriebe			Anteil an allen Betrieben in %		
	Nauders	Bezirk LA	Tirol	Nauders	Bezirk LA	Tirol
EP-GR 1	-	68	2.015	-	5,0	14,2
EP-GR 2	6	200	2.268	7,9	14,8	16,0
EP-GR 3	31	406	2.265	40,8	30,0	15,9
EP-GR 4	32	467	2.803	42,1	34,5	19,7
keine Erschwernis	7	212	4.864	9,2	15,7	34,2

Quelle: Quelle: Statistik Austria, Agrarstrukturerhebung

[1] Zuordnung der Betriebe nach Erschwernispunkten

Bei der Agrarstrukturerhebung 2020 wurden analog zum Grünen Bericht die Betriebe nach ihren Erschwernispunkten den Erschwernispunktegruppen (EPGruppe 1 bis 4)zugeordnet. Die Erschwernispunkte-Gruppen (EP-Gruppen)setzen sich wie folgt zusammen:

EP-Gruppe 1: 5 bis 90 Erschwernispunkte

EP-Gruppe 2: 91 bis 180 Erschwernispunkte

EP-Gruppe 3: 181 bis 270 Erschwernispunkte

EP-Gruppe 4: über 270 (bis maximal 540) Erschwernispunkte

Die Zuordnung der Erschwernispunkte wird im Rahmen des jährlichen Mehrfachantrag-Flächen durchgeführt. Das System der Erschwernispunktegruppen (EP-Gruppen) ist nur bedingt mit den bisherigen Systemen der Einteilung bergbäuerlicher Betriebe bzw. Erschwernisbeurteilung vergleichbar. Betriebe mit weniger als 5 Erschwernispunkten werden in der in der Gruppe „Ohne Erschwernis“ ausgewiesen.

8 Tourismus

Tabelle 8.1: Nächtigungsentwicklung - Winter seit 1981

Jahr	Nächtigungen			Index 2001 = 100		
	Nauders	Bezirk LA	Tirol	Nauders	Bezirk LA	Tirol
1981	206.396	2.686.991	17.771.714	67,0	54,9	75,6
1991	283.744	3.923.504	21.774.674	92,1	80,2	92,6
2001	307.956	4.895.042	23.503.160	100,0	100,0	100,0
2011	293.769	5.620.638	24.830.645	95,4	114,8	105,6
2021	771	34.502	712.998	0,3	0,7	3,0
2024	312.336	5.943.357	26.032.509	101,4	121,4	110,8

Quelle: AdTLR, Raumordnung und Statistik, Tourismusstatistik

Abbildung 8.1: Nächtigungsentwicklung im Winter

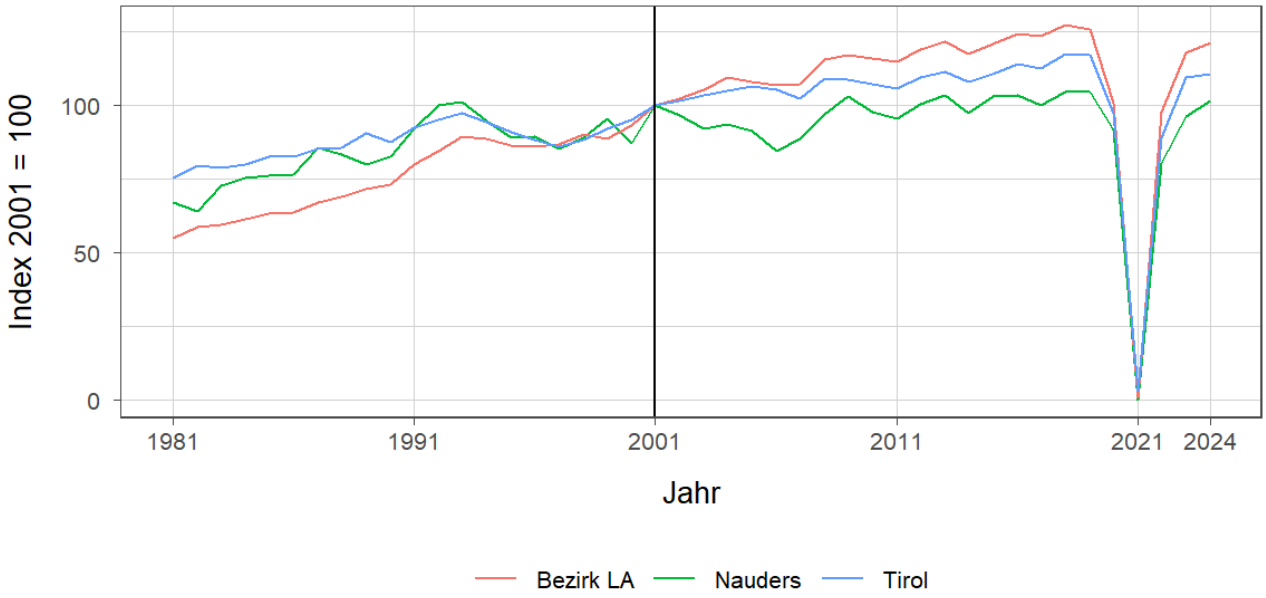

Tabelle 8.2: Nächtigungsentwicklung - Winter 2013 bis 2024

Jahr	Nächtigungen			Index 2013 = 100		
	Nauders	Bezirk LA	Tirol	Nauders	Bezirk LA	Tirol
2013	318.729	5.950.176	26.220.929	100,0	100,0	100,0
2014	299.981	5.754.152	25.370.402	94,1	96,7	96,8
2015	317.427	5.913.482	25.960.806	99,6	99,4	99,0
2016	318.525	6.081.206	26.804.089	99,9	102,2	102,2
2017	308.316	6.052.991	26.463.873	96,7	101,7	100,9
2018	321.723	6.239.314	27.583.016	100,9	104,9	105,2
2019	322.625	6.164.816	27.485.847	101,2	103,6	104,8
2020	282.373	4.937.727	22.925.568	88,6	83,0	87,4
2021	771	34.502	712.998	0,2	0,6	2,7
2022	247.357	4.782.399	20.909.636	77,6	80,4	79,7
2023	296.971	5.765.445	25.707.235	93,2	96,9	98,0
2024	312.336	5.943.357	26.032.509	98,0	99,9	99,3

Quelle: AdTLR, Raumordnung und Statistik, Tourismusstatistik

Tabelle 8.3: Nächtigungen nach Unterkuftsarten - Winter 2024

Kategorie	Nächtigungen			in %		
	Nauders	Bezirk LA	Tirol	Nauders	Bezirk LA	Tirol
Gewerblich	203.225	4.621.755	19.407.302	65,1	77,8	74,6
davon ***** / ****	114.655	2.062.010	9.032.199	36,7	34,7	34,7
***	58.813	747.475	3.711.424	18,8	12,6	14,3
** / *	5.575	460.914	2.371.579	1,8	7,8	9,1
Fewo gewerblich	24.182	1.351.356	4.292.100	7,7	22,7	16,5
Privat	12.683	160.338	765.474	4,1	2,7	2,9
Fewo privat	77.357	1.094.215	4.943.111	24,8	18,4	19,0
Campingplätze	383	29.650	459.132	0,1	0,5	1,8
Sonst. Unterkünfte	18.688	37.399	457.490	6,0	0,6	1,8
Gesamt	312.336	5.943.357	26.032.509	100,0	100,0	100,0

Quelle: Quelle: AdTLR, Raumordnung und Statistik, Tourismusstatistik
G = Geheim, da weniger als 3 Betriebe vorhanden

Tabelle 8.4: Nächtigungsentwicklung - Sommer seit 1981

Jahr	Nächtigungen			Index 2001 = 100		
	Nauders	Bezirk LA	Tirol	Nauders	Bezirk LA	Tirol
1981	200.895	1.743.790	23.095.058	105,1	105,7	135,8
1991	213.756	2.117.753	23.561.062	111,8	128,4	138,5
2001	191.162	1.649.017	17.006.337	100,0	100,0	100,0
2011	209.163	2.034.855	18.068.597	109,4	123,4	106,2
2021	188.054	2.363.761	19.865.249	98,4	143,3	116,8
2024	233.321	2.473.683	22.735.856	122,1	150,0	133,7

Quelle: AdTLR, Raumordnung und Statistik, Tourismusstatistik

Abbildung 8.2: Nächtigungsentwicklung im Sommer

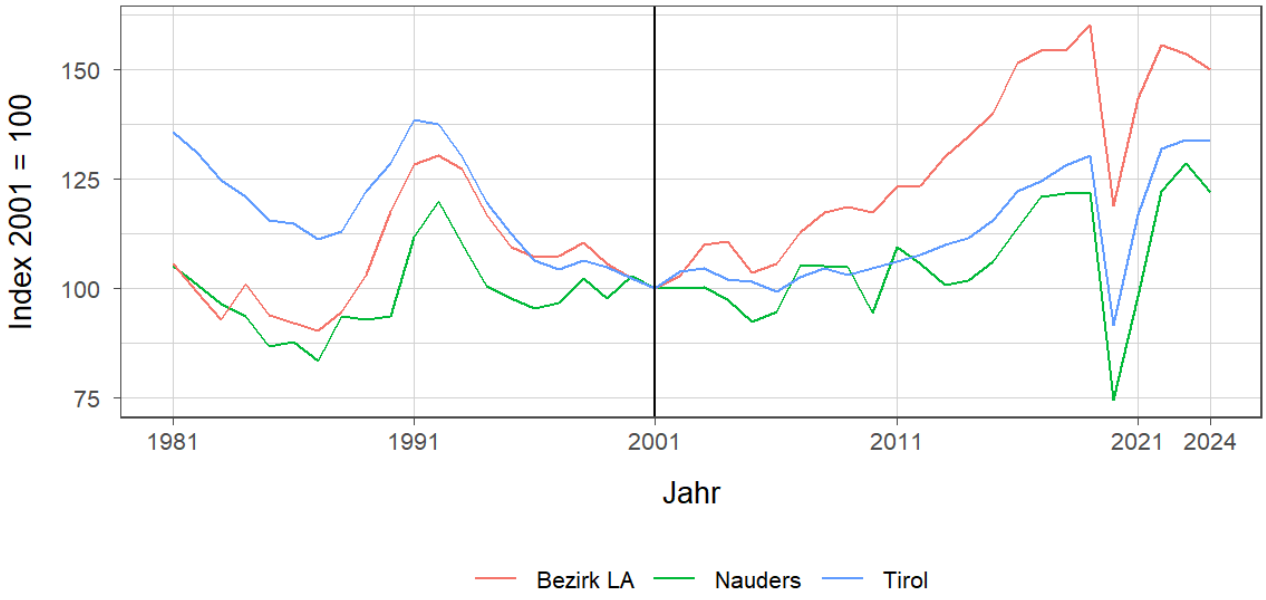

Tabelle 8.5: Nächtigungsentwicklung - Sommer 2013 bis 2024

Jahr	Nächtigungen			Index 2013 = 100		
	Nauders	Bezirk LA	Tirol	Nauders	Bezirk LA	Tirol
2013	192.682	2.145.249	18.727.354	100,0	100,0	100,0
2014	194.686	2.220.389	18.959.548	101,0	103,5	101,2
2015	202.744	2.309.192	19.676.251	105,2	107,6	105,1
2016	217.553	2.499.613	20.796.138	112,9	116,5	111,0
2017	231.125	2.545.411	21.193.135	120,0	118,7	113,2
2018	232.709	2.544.619	21.806.765	120,8	118,6	116,4
2019	233.014	2.645.256	22.163.110	120,9	123,3	118,3
2020	142.640	1.961.598	15.580.308	74,0	91,4	83,2
2021	188.054	2.363.761	19.865.249	97,6	110,2	106,1
2022	233.633	2.565.979	22.448.264	121,3	119,6	119,9
2023	245.782	2.532.952	22.788.556	127,6	118,1	121,7
2024	233.321	2.473.683	22.735.856	121,1	115,3	121,4

Quelle: AdTLR, Raumordnung und Statistik, Tourismusstatistik

Tabelle 8.6: Nächtigungen nach Unterkuftsarten - Sommer 2024

Kategorie	Nächtigungen			in %		
	Nauders	Bezirk LA	Tirol	Nauders	Bezirk LA	Tirol
Gewerblich	166.613	1.944.366	15.842.435	71,4	78,6	69,7
davon ***** / ****	92.250	1.050.433	8.004.255	39,5	42,5	35,2
***	53.590	301.444	3.286.102	23,0	12,2	14,5
** / *	3.916	110.996	1.724.310	1,7	4,5	7,6
Fewo gewerblich	16.857	481.493	2.827.768	7,2	19,5	12,4
Privat	9.698	31.920	577.967	4,2	1,3	2,5
Fewo privat	41.779	337.499	3.554.286	17,9	13,6	15,6
Campingplätze	2.223	84.979	1.939.261	1,0	3,4	8,5
Sonst. Unterkünfte	13.008	74.919	821.907	5,6	3,0	3,6
Gesamt	233.321	2.473.683	22.735.856	100,0	100,0	100,0

Quelle: Quelle: AdTLR, Raumordnung und Statistik, Tourismusstatistik
G = Geheim, da weniger als 3 Betriebe vorhanden

Abbildung 8.3: Nächtigungsentwicklung im Vergleich Winter zu Sommer

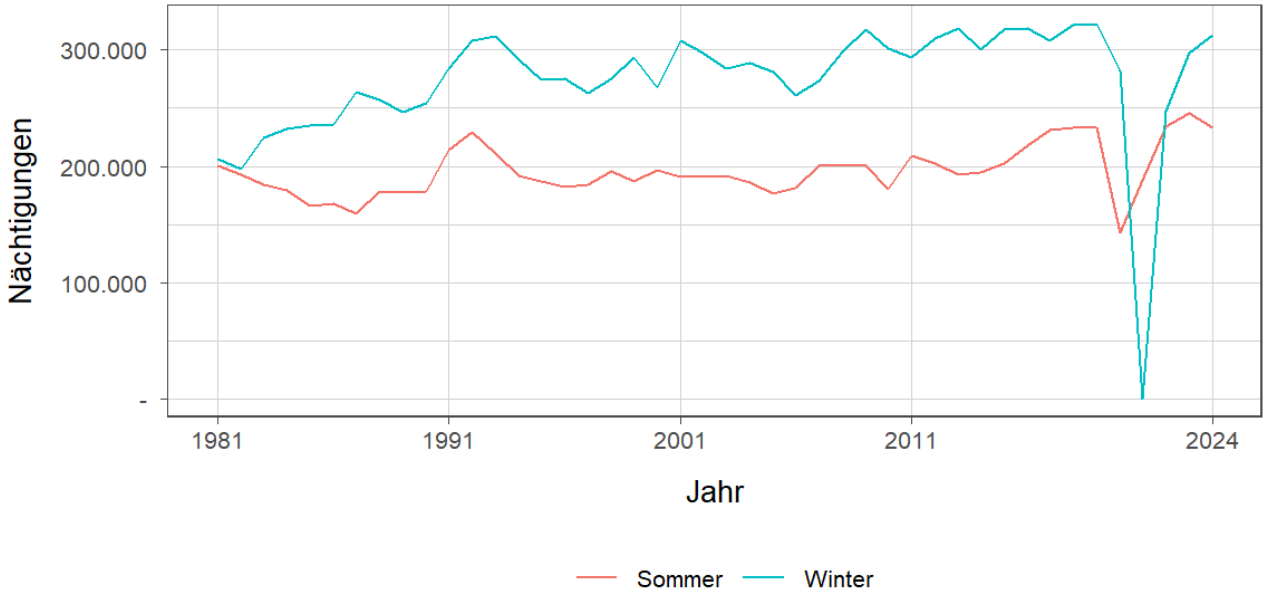

Tabelle 8.7: Betriebe - Winter 2024

Kategorie	Betriebe Winter			in %		
	Nauders	Bezirk LA	Tirol	Nauders	Bezirk LA	Tirol
Gewerblich	62	1.384	6.090	25,1	37,6	27,9
davon ***** / ****	17	260	942	6,9	7,1	4,3
***	15	200	1.036	6,1	5,4	4,7
** / *	4	200	1.175	1,6	5,4	5,4
Fewo gewerblich	26	724	2.937	10,5	19,7	13,4
Privat	27	320	2.548	10,9	8,7	11,7
Fewo privat	148	1.932	12.801	59,9	52,5	58,6
Sonst. Unterkünfte	10	41	401	4,0	1,1	1,8
Gesamt	247	3.677	21.840	100,0	100,0	100,0

Quelle: Quelle: AdTLR, Raumordnung und Statistik, Tourismusstatistik

Tabelle 8.8: Betriebe - Sommer 2024

Kategorie	Betriebe Sommer			in %		
	Nauders	Bezirk LA	Tirol	Nauders	Bezirk LA	Tirol
Gewerblich	60	1.278	5.892	24,7	37,1	27,3
davon ***** / ****	17	251	906	7,0	7,3	4,2
***	15	189	1.002	6,2	5,5	4,6
** / *	4	183	1.129	1,6	5,3	5,2
Fewo gewerblich	24	655	2.855	9,9	19,0	13,2
Privat	27	291	2.481	11,1	8,4	11,5
Fewo privat	146	1.822	12.509	60,1	52,9	58,0
Sonst. Unterkünfte	10	55	676	4,1	1,6	3,1
Gesamt	243	3.446	21.558	100,0	100,0	100,0

Quelle: Quelle: AdTLR, Raumordnung und Statistik, Tourismusstatistik

Tabelle 8.9: Betten - Winter 2024

Kategorie	Betten Winter			in %		
	Nauders	Bezirk LA	Tirol	Nauders	Bezirk LA	Tirol
Gewerblich	2.418	46.699	226.490	61,8	71,8	66,4
davon ***** / ****	1.163	19.015	90.701	29,7	29,2	26,6
***	715	7.369	46.009	18,3	11,3	13,5
** / *	62	5.337	33.044	1,6	8,2	9,7
Fewo gewerblich	478	14.978	56.736	12,2	23,0	16,6
Privat	170	2.499	18.150	4,3	3,8	5,3
Fewo privat	1.030	14.609	84.750	26,3	22,5	24,8
Sonst. Unterkünfte	293	1.202	11.761	7,5	1,8	3,4
Gesamt	3.911	65.009	341.151	100,0	100,0	100,0

Quelle: Quelle: AdTLR, Raumordnung und Statistik, Tourismusstatistik

Tabelle 8.10: Betten - Sommer 2024

Kategorie	Betten Sommer			in %		
	Nauders	Bezirk LA	Tirol	Nauders	Bezirk LA	Tirol
Gewerblich	2.328	44.049	219.945	61,2	71,3	65,1
davon ***** / ****	1.163	18.489	87.233	30,5	29,9	25,8
***	715	7.017	44.763	18,8	11,4	13,2
** / *	62	4.889	32.218	1,6	7,9	9,5
Fewo gewerblich	388	13.654	55.731	10,2	22,1	16,5
Privat	170	2.285	17.692	4,5	3,7	5,2
Fewo privat	1.016	13.850	82.599	26,7	22,4	24,4
Sonst. Unterkünfte	293	1.591	17.834	7,7	2,6	5,3
Gesamt	3.807	61.775	338.070	100,0	100,0	100,0

Quelle: Quelle: AdTLR, Raumordnung und Statistik, Tourismusstatistik

Tabelle 8.11: Auslastung 2024

Kategorie	Auslastung in % [1]					
	Nauders		Bezirk LA		Tirol	
	Winter	Sommer	Winter	Sommer	Winter	Sommer
Gewerblich	46,2	38,9	54,4	24,0	47,1	39,1
davon ***** / ****	54,2	43,1	59,6	30,9	54,7	49,9
***	45,2	40,7	55,7	23,3	44,3	39,9
** / *	49,4	34,3	47,5	12,3	39,4	29,1
Fewo gewerblich	27,8	23,6	49,6	19,2	41,6	27,6
Privat	41,0	31,0	35,3	7,6	23,2	17,8
Fewo privat	41,3	22,3	41,2	13,2	32,0	23,4
Sonst. Unterkünfte	35,0	24,1	17,1	25,6	21,4	25,0
Gesamt	43,8	33,0	50,0	21,0	41,2	33,4

Quelle: Quelle: AdTLR, Raumordnung und Statistik, Tourismusstatistik

[1] Winter: 100 Prozent entsprechen 181 (bzw. 182 im Schaltjahr) Vollbelegungstagen

Sommer: 100 Prozent entsprechen 184 Vollbelegstagen

Aus Datenverfügbarkeitsgründen wurde die Auslastung mit der Bettenzahl des Vorjahres berechnet

G = Geheim, da weniger als 3 Betriebe vorhanden

9 Grundversorgung der Tiroler Bevölkerung

Tabelle 9.1: Einrichtungen zur Grundversorgung der Tiroler Bevölkerung 2024

Einrichtungen	Nauders	Bezirk LA	Tirol
Nahversorger	4	54	690
Verkaufsfläche der Nahversorger (in m²)	1.700	27.378	356.831
Verkaufsfläche (in m²/Einwohner)	1	1	0
Metzger	-	12	149
Baecker	1	21	374
Polizeiinspektion	1	8	78
Praktischer_Arzt	1	34	674
Zahnheilkunde	1	21	427
Apotheke	-	5	131
Hausapotheke	1	13	55
Altersheim	-	5	93
Postamt	-	2	37
Postpartner	1	10	114
Bankfiliale	2	33	409
Tankstelle	2	17	304
Kinderkrippe	1	22	310
Kindergarten	1	42	484
Hort	-	6	114
Volksschule	1	39	351
Mittelschule	-	10	106
Sonderschule	-	1	20
Poly	-	2	28
AHS	-	2	27

Quelle: AdTLR, Raumordnung und Statistik, Erhebung zur Grundversorgung der Tiroler Bevölkerung

10 Gemeindefinanzen

Tabelle 10.1: Eigene Steuern [1]

Jahr	Steuern in Tsd. Euro			Index 2014 = 100		
	Nauders	Bezirk LA	Tirol	Nauders	Bezirk LA	Tirol
2014	644	19.805	332.524	100,0	100,0	100,0
2015	694	21.349	345.545	107,8	107,8	103,9
2016	747	21.839	360.435	116,0	110,3	108,4
2017	782	22.891	373.058	121,4	115,6	112,2
2018	829	23.728	388.551	128,8	119,8	116,8
2019	885	25.095	405.946	137,4	126,7	122,1
2020	829	24.010	400.991	128,8	121,2	120,6
2021	725	20.612	400.778	112,6	104,1	120,5
2022	940	26.171	446.231	146,0	132,1	134,2
2023	1.028	28.536	486.467	159,7	144,1	146,3

Quelle: AdTLR, Abt. Gemeinden, Die Finanzlage der Gemeinden Tirols

Tabelle 10.2: Eigene Steuern pro Einwohner

Jahr	Pro Einwohner in Euro			Index 2014 = 100		
	Nauders	Bezirk LA	Tirol	Nauders	Bezirk LA	Tirol
2014	409	451	456	100,0	100,0	100,0
2015	445	483	467	108,7	107,1	102,5
2016	480	494	483	117,2	109,5	105,9
2017	507	516	497	123,9	114,3	108,9
2018	542	535	515	132,3	118,5	112,8
2019	576	565	536	140,8	125,3	117,4
2020	538	541	528	131,3	120,0	115,6
2021	463	463	525	113,1	102,7	115,0
2022	599	582	579	146,3	129,1	126,8
2023	Inf	Inf	Inf	Inf	Inf	Inf

Quelle: AdTLR, Abt. Gemeinden, Die Finanzlage der Gemeinden Tirols
[1] Ausschließliche Gemeindeabgaben i. S. des Finanzausgleichsgesetztes (Grundsteuer A und B, Kommunalsteuer, Sonstige Steuern)

Abbildung 10.1: Entwicklung der Eigenen Steuern

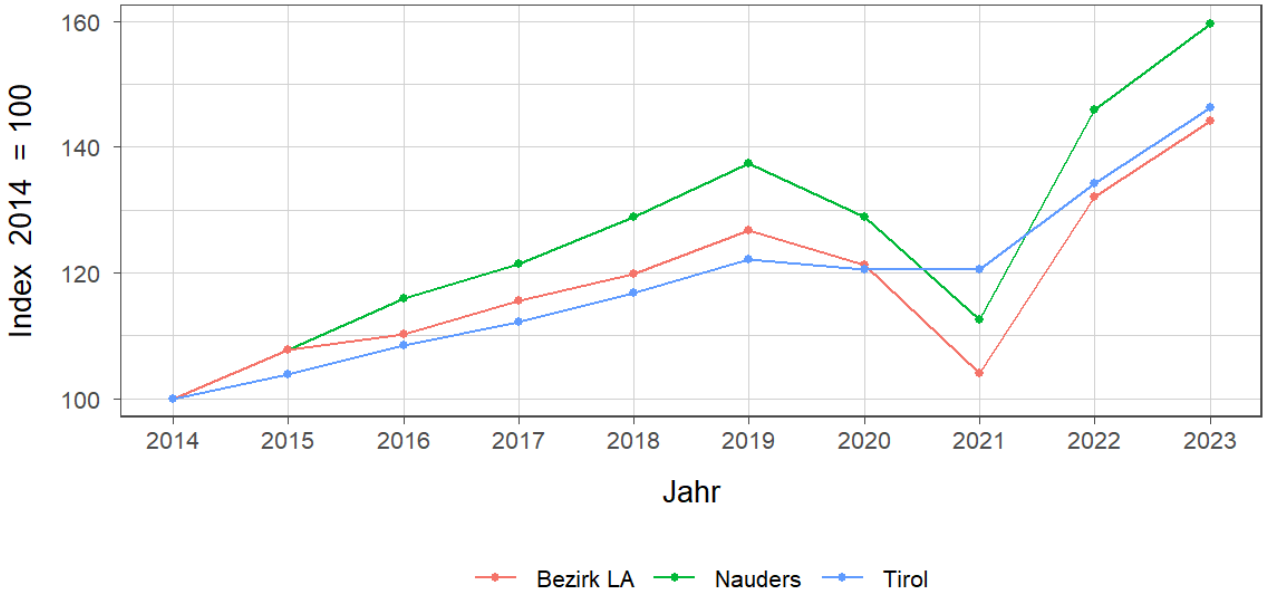

Tabelle 10.3: Abgabenertragsanteile [1]

Jahr	Abgabenertragsanteie in Tsd. Euro			Index 2014 = 100		
	Nauders	Bezirk LA	Tirol	Nauders	Bezirk LA	Tirol
2014	1.628	41.816	696.908	100,0	100,0	100,0
2015	1.696	43.778	733.155	104,1	104,7	105,2
2016	1.733	44.334	751.116	106,4	106,0	107,8
2017	1.751	44.574	756.870	107,5	106,6	108,6
2018	1.819	46.321	792.641	111,7	110,8	113,7
2019	1.946	49.613	851.034	119,5	118,6	122,1
2020	1.807	45.350	777.780	110,9	108,5	111,6
2021	2.035	52.363	907.213	124,9	125,2	130,2
2022	2.218	58.424	1.031.610	136,2	139,7	148,0
2023	2.172	56.338	998.209	133,4	134,7	143,2

Quelle: AdTLR, Abt. Gemeinden, Die Finanzlage der Gemeinden Tirols

Tabelle 10.4: Abgabenertragsanteile pro Einwohner

Jahr	Pro Einwohner in Euro			Index 2014 = 100		
	Nauders	Bezirk LA	Tirol	Nauders	Bezirk LA	Tirol
2014	1.035	953	956	100,0	100,0	100,0
2015	1.087	991	992	105,0	104,0	103,7
2016	1.114	1.003	1.007	107,6	105,3	105,3
2017	1.135	1.004	1.008	109,7	105,4	105,4
2018	1.188	1.044	1.050	114,8	109,6	109,8
2019	1.268	1.118	1.123	122,4	117,3	117,5
2020	1.171	1.023	1.023	113,1	107,3	107,0
2021	1.299	1.177	1.187	125,5	123,5	124,2
2022	1.412	1.300	1.337	136,4	136,5	139,9
2023	Inf	Inf	Inf	Inf	Inf	Inf

Quelle: AdTLR, Abt. Gemeinden, Die Finanzlage der Gemeinden Tirols

[1] Anteile der Gemeinden an den gemeinschaftlichen Bundesabgaben lt. Finanzausgleichsgesetztes
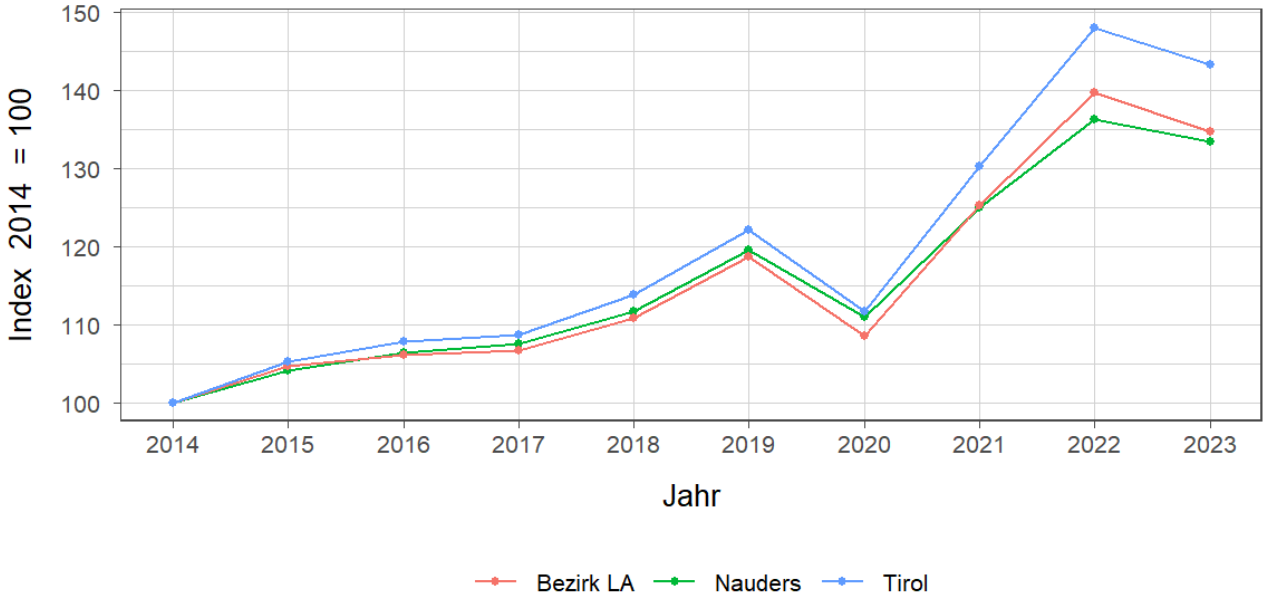
Abbildung 10.2: Entwicklung der Abgabenertragsanteile