Regionsprofil Statistik 2024
Prutz
Gemeinde 70619

LAND TIROL

Übergeordneter Planungsverband der Gemeinde

Planungsverband	Einwohner
Oberes und Oberstes Gericht	1.879

Amt der Tiroler Landesregierung
Abteilung Raumordnung und Statistik
Landesstatistik Tirol

Innsbruck, 13. Februar 2025

Impressum

Titel	Regionsprofil Statistik 2024 - Prutz - Gemeinde 70619
Ausgabe	1. Ausgabe
Datum	13. Februar 2025
Herausgeber	Amt der Tiroler Landesregierung Abteilung Raumordnung und Statistik Landesstatistik Tirol
Bearbeitung	MMag. Mario Stadler
Redaktion	Mag. Manfred Kaiser
Adresse	Landhaus 2 Heiliggeiststraße 7-9 6020 Innsbruck
Telefon	0043-512-508-3632
Email	raumordnung.statistik@tirol.gv.at
Website	https://www.tirol.gv.at/statistik

Anmerkungen

Nachdruck - auch auszugsweise - ist nur mit Quellenangabe gestattet.

Wenn bei Begriffen, die sich auf Personengruppen beziehen, nur die männliche Form gewählt wurde, so ist dies nicht geschlechtsspezifisch gemeint, sondern geschah ausschließlich aus Gründen der besseren Lesbarkeit.

Inhaltsverzeichnis

Tabellenverzeichnis 4

Abbildungsverzeichnis 5

1 Flächen 7

2 Naturschutzgebiete 8

3 Bauentwicklung 9

4 Wohnbevölkerung 11

5 Privathaushalte 14

6 Wirtschaft und Beschäftigung 15

7 Land- und Forstwirtschaft 17

8 Tourismus 19

9 Grundversorgung der Tiroler Bevölkerung 24

10 Gemeindefinanzen 25

Tabellenverzeichnis

1.1 Flächennutzung 2024 . . . 7
1.2 Widmungsbestand 2023 . . . 7
2.1 Naturschutz 2024 . . . 8
3.1 Anzahl der Gebäude 2024 . . . 9
3.2 Überwiegende Gebäudenutzung 2024 . . . 9
3.3 Anzahl der Wohnungen 2024 . . . 10
4.1 Anzahl und Entwicklung der Wohnbevölkerung . . . 11
4.2 Altersstruktur 2024 . . . 11
4.3 Höchste abgeschlossene Ausbildung 2022 . . . 12
4.4 Veränderung der Wohnbevölkerung seit 1961 - Volkszählung bzw. Registerzählung . . . 12
4.5 Veränderung der Wohnbevölkerung - Bevölkerungsregister . . . 12
4.6 Wanderungen . . . 13
4.7 Geburten und Sterbefälle . . . 13
5.1 Anzahl und Entwicklung der Privathaushalte . . . 14
5.2 Durchschnittliche Haushaltsgröße . . . 14
5.3 Anzahl und Entwicklung der Einpersonenhaushalte . . . 14
6.1 Erwerbstätige am Arbeitsort (gesamt) . . . 15
6.2 Erwerbstätige am Arbeitsort nach wirtschaftlicher Zugehörigkeit . . . 15
6.3 Erwerbstätige am Wohn- und Arbeitsort . . . 16
6.4 Berufspendler . . . 16
7.1 Anzahl und Entwicklung der Land- und Forstwirtschaftlichen Betriebe . . . 17
7.2 Betriebe nach Erwerbsart 2020 . . . 17
7.3 Betriebe mit Erschwernispunkten 2020 . . . 18
8.1 Nächtigungsentwicklung - Winter seit 1981 . . . 19
8.2 Nächtigungsentwicklung - Winter 2013 bis 2024 . . . 19
8.3 Nächtigungen nach Unterkuftsarten - Winter 2024 . . . 20
8.4 Nächtigungsentwicklung - Sommer seit 1981 . . . 20
8.5 Nächtigungsentwicklung - Sommer 2013 bis 2024 . . . 21
8.6 Nächtigungen nach Unterkuftsarten - Sommer 2024 . . . 21
8.7 Betriebe - Winter 2024 . . . 22
8.8 Betriebe - Sommer 2024 . . . 22
8.9 Betten - Winter 2024 . . . 23
8.10 Betten - Sommer 2024 . . . 23
8.11 Auslastung 2024 . . . 23
9.1 Einrichtungen zur Grundversorgung der Tiroler Bevölkerung 2024 . . . 24
10.1 Eigene Steuern [1] . . . 25
10.2 Eigene Steuern pro Einwohner . . . 25
10.3 Abgabenertragsanteile [1] . . . 26
10.4 Abgabenertragsanteile pro Einwohner . . . 26

Abbildungsverzeichnis

3.1 Entwicklung der Anzahl an Gebäuden 9
4.1 Entwicklung der Wohnbevölkerung 11
6.1 Entwicklung der Erwerbstätigen am Arbeitsort 15
7.1 Entwicklung der Anzahl an land- und forstwirtschaftlichen Betrieben 17
8.1 Nächtigungsentwicklung im Winter 19
8.2 Nächtigungsentwicklung im Sommer 20
8.3 Nächtigungsentwicklung im Vergleich Winter zu Sommer 22
10.1 Entwicklung der Eigenen Steuern 26
10.2 Entwicklung der Abgabenertragsanteile 27

1 Flächen

Tabelle 1.1: Flächennutzung 2024

Flächenart in km²	Prutz	Bezirk LA	Tirol
Fläche	9,7	1.595,1	12.648,4
Dauersiedlungsraum	3,3	116,1	1.630,8
Anteil am Dauersiedlungsraum	33,5	7,3	12,9

Quelle: Bundesamt für Eich- und Vermessungswesen

Tabelle 1.2: Widmungsbestand 2023

Widmungskategorie	Fläche in ha	m² / Einwohner			Anteil am DSR in %		
		Prutz	Bezirk LA	Tirol	Prutz	Bezirk LA	Tirol
Bauland und Sonderflächen[1]	69,0	367,2	343,1	292,0	21,2	13,3	13,9
Wohngebiete	40,6						
Mischgebiete	12,8						
Gewerbe- und Industriegebiete	4,0						
Baulandähnliche Sonderflächen	11,6						
Landwirtschaftliche Sonderflächen	0,1						

Quelle: AdTLR, Abt. Raumordnung und Statistik

[1] ausgenommen freilandähnilche Sonderflächen und landwirtschaftliche Sonderflächen

DSR = Dauersiedlungsraum

2 Naturschutzgebiete

Tabelle 2.1: Naturschutz 2024

Schutzgebiete	Fläche in ha	Anteil an Gesamtfläche in %	Anteil der Schutzgebiete an der Gesamtfläche in %	
	Prutz		Bezirk LA	Tirol
Nationalpark Kernzonen	-	-	-	2,7
Nationalpark Außenzonen	-	-	-	2,1
Naturschutzgebiete	-	-	0,1	5,9
Landschaftsschutzgebiete	-	-	3,9	5,3
Geschützte Landschaftsteile	-	-	0,0	0,1
Ruhegebiete	-	-	2,9	10,8
Sonderschutzgebiete	-	-	-	0,0
Schutzgebiete insgesamt	-	-	6,9	26,9

Quelle: AdTLR, Abt. Umweltschutz

3 Bauentwicklung

Tabelle 3.1: Anzahl der Gebäude 2024

Jahr	Gebäude			Index 2001 = 100		
	Prutz	Bezirk LA	Tirol	Prutz	Bezirk LA	Tirol
1971	203	6.626	91.331	52,6	57,7	56,6
1981	257	8.528	116.875	66,6	74,2	72,5
1991	327	9.892	138.537	84,7	86,1	85,9
2001	386	11.487	161.261	100,0	100,0	100,0
2011	436	12.513	177.745	113,0	108,9	110,2
2021	487	13.581	193.876	126,2	118,2	120,2
2024	535	14.830	215.287	138,6	129,1	133,5

Quelle: Statistik Austria, Gebäude und Wohnungsregister

Abbildung 3.1: Entwicklung der Anzahl an Gebäuden

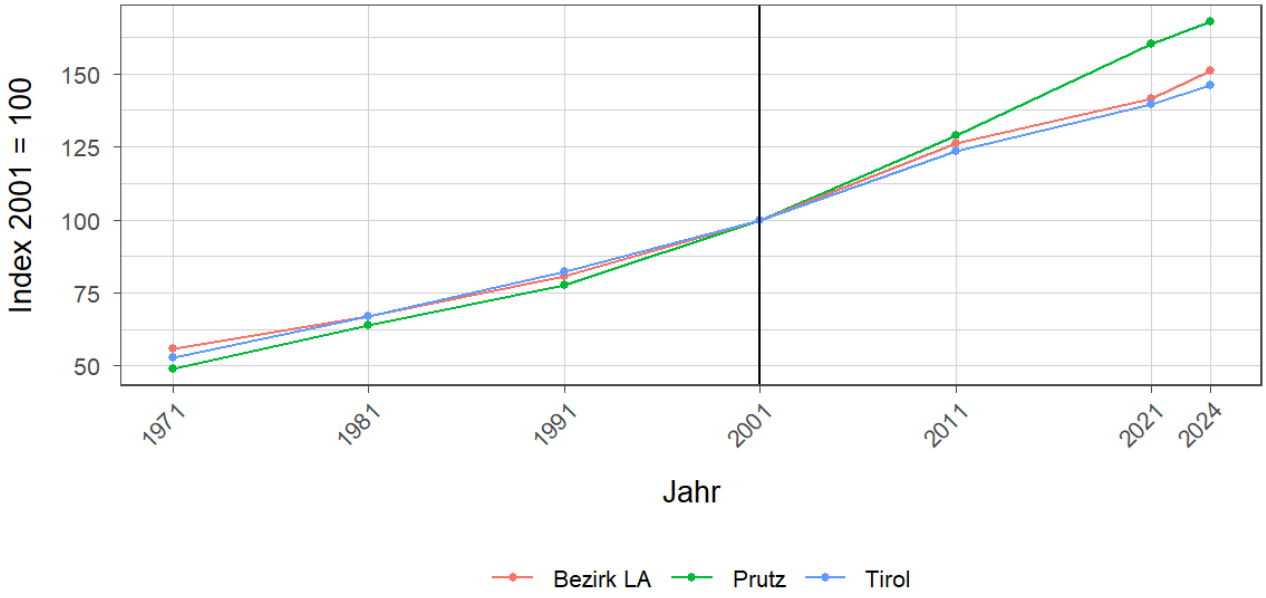

Tabelle 3.2: Überwiegende Gebäudenutzung 2024

Gebäudenutzung	Anzahl	Anzahl an allen Gebäuden in %		
	Prutz		Bezirk LA	Tirol
Gebäude mit einer Wohnung	207	38,7	39,5	44,9
Gebäude mit zwei oder mehr Wohnungen	231	43,2	35,2	34,7
Wohngebäude von Gemeinschaften	-	-	0,4	0,3
Hotels und ähnliche Gebäude	6	1,1	10,8	4,1
Andere Gebäude[1]	91	17,0	14,1	16,0

Quelle: Statistik Austria, Gebäude und Wohnungsregister

[1] umfasst Bürogebäude, Gebäude des Groß- oder Einzelhandels, Gebäude des Verkehrs- oder Nachrichtenwesens, Werkstätten, Industrie- oder Lagerhallen, Gebäude für Kultur-und Freizeitzwecke sowie des Bildungs- und Gesundheitswesens, Gebäude mit sonstiger Nutzung.

Tabelle 3.3: Anzahl der Wohnungen 2024

Jahr	Wohnungen			Index 2001 = 100		
	Prutz	Bezirk LA	Tirol	Prutz	Bezirk LA	Tirol
1971	298	9.488	160.196	49,1	56,0	52,8
1981	389	11.362	203.762	64,1	67,1	67,1
1991	472	13.689	249.774	77,8	80,8	82,3
2001	607	16.942	303.632	100,0	100,0	100,0
2011	783	21.409	375.583	129,0	126,4	123,7
2021	972	23.974	423.796	160,1	141,5	139,6
2024	1.018	25.555	443.598	167,7	150,8	146,1

Quelle: Statistik Austria, Gebäude und Wohnungsregister

4 Wohnbevölkerung

Tabelle 4.1: Anzahl und Entwicklung der Wohnbevölkerung

Jahr	Personen			Index 2001 = 100		
	Prutz	Bezirk LA	Tirol	Prutz	Bezirk LA	Tirol
1961	853	31.106	462.899	51,1	72,7	68,7
1971	1.206	35.531	540.771	72,2	83,0	80,3
1981	1.320	37.553	586.663	79,0	87,7	87,1
1991	1.444	40.207	631.410	86,5	93,9	93,8
2001	1.670	42.799	673.504	100,0	100,0	100,0
2011	1.741	43.591	709.319	104,3	101,9	105,3
2021	1.842	44.328	762.652	110,3	103,6	113,2
2024	1.879	45.053	775.970	112,5	105,3	115,2

Quelle: Statistik Austria, (bis inkl. 2001) Volkszählung, (ab 2011) Registerzählung

Abbildung 4.1: Entwicklung der Wohnbevölkerung

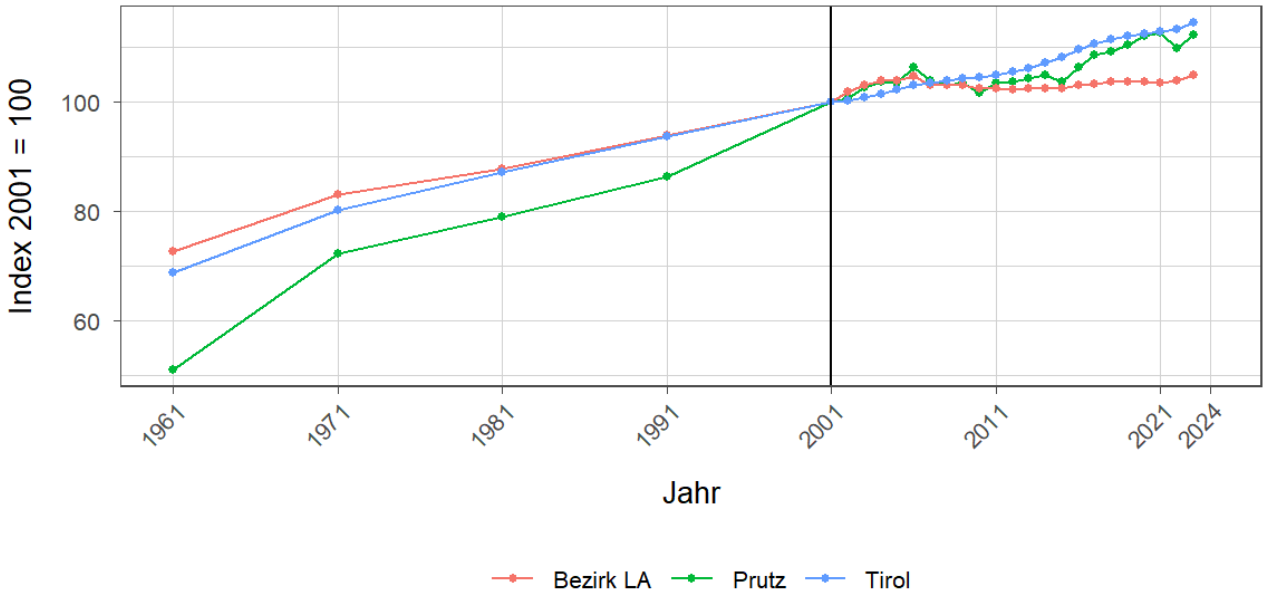

Tabelle 4.2: Altersstruktur 2024

Alter	Personen			in % der Wohnbevölkerung		
	Prutz	Bezirk LA	Tirol	Prutz	Bezirk LA	Tirol
unter 15	290	6.802	111.995	15,4	15,1	14,4
15 bis 64	1.226	29.825	513.972	65,2	66,2	66,2
65 oder älter	363	8.426	150.003	19,3	18,7	19,3

Quelle: Statistik Austria, (bis inkl. 2001) Volkszählung, (ab 2011) Bevölkerungsregister

Tabelle 4.3: Höchste abgeschlossene Ausbildung 2022

Bildung	Personen			in % der Wohnbevölkerung im Alter von 15 u. mehr Jahren		
	Prutz	Bezirk LA	Tirol	Prutz	Bezirk LA	Tirol
Pflichtschule	388	9.591	158.499	24,5	25,4	24,1
Lehrabschluss	595	13.748	212.752	37,6	36,4	32,3
Berufsbild. mittlere S.	257	6.135	98.713	16,2	16,2	15,0
Allg. bild. höhere S.	72	1.674	37.301	4,5	4,4	5,7
Berufsbild. höhere S.	119	2.934	49.313	7,5	7,8	7,5
Kolleg	6	236	4.469	0,4	0,6	0,7
Akademie	44	817	12.926	2,8	2,2	2,0
Hochschule	102	2.680	84.116	6,4	7,1	12,8

Quelle: Statistik Austria, Abgestimmte Erwerbsstatistik

Tabelle 4.4: Veränderung der Wohnbevölkerung seit 1961 - Volkszählung bzw. Registerzählung

Jahr	Insgesamt	Wanderungs-saldo	Geburten-bilanz	in % der Wohnbevölkerung 1961		
				Insgesamt	Wanderungs-saldo	Geburten-bilanz
1961/1971	353	123	230	41,4	14,4	27,0
1971/1981	114	-29	143	13,4	-3,4	16,8
1981/1991	124	-19	143	14,5	-2,2	16,8
1991/2001	226	88	138	26,5	10,3	16,2
2001/2011	71	2	69	8,3	0,2	8,1
2011/2021	101	25	76	11,8	2,9	8,9

Quelle: Statistik Austria, Volkszählung bzw. Bevölkerungsregister

Tabelle 4.5: Veränderung der Wohnbevölkerung - Bevölkerungsregister

Jahr	Insgesamt	Wanderungs-saldo	Geburten-bilanz	jährliche Veränderung in %		
				Insgesamt	Wanderungs-saldo	Geburten-bilanz
2017	10	1	9	0,6	0,1	0,5
2018	17	9	8	0,9	0,5	0,4
2019	26	24	2	1,4	1,3	0,1
2020	13	6	7	0,7	0,3	0,4
2021	-47	-39	-8	-2,5	-2,1	-0,4
2022	39	24	15	2,1	1,3	0,8
2023	2	-8	10	0,1	-0,4	0,5
2017/2023	60	17	43	3,4	1,0	2,4

Quelle: Statistik Austria, Bevölkerungsregister

Tabelle 4.6: Wanderungen

Jahr	Personen			jährliche Veränderung in %		
	Zuzüge	Wegzüge	Saldo	Zuzüge	Wegzüge	Saldo
2017	130	129	1	7,2	7,1	0,1
2018	100	91	9	5,5	5,0	0,5
2019	123	99	24	6,7	5,4	1,3
2020	85	79	6	4,5	4,2	0,3
2021	86	125	-39	4,6	6,6	-2,1
2022	104	80	24	5,7	4,4	1,3
2023	91	99	-8	4,8	5,3	-0,4
2017/2023	719	702	17	40,5	39,5	1,0

Quelle: Statistik Austria, Wanderungsstatistik

Tabelle 4.7: Geburten und Sterbefälle

Jahr	Personen			jährliche Veränderung in %		
	Geburten	Sterbefällr	Saldo	Geburten	Sterbefällr	Saldo
2017	23	14	9	1,3	0,8	0,5
2018	21	13	8	1,2	0,7	0,4
2019	14	12	2	0,8	0,7	0,1
2020	13	6	7	0,7	0,3	0,4
2021	9	17	-8	0,5	0,9	-0,4
2022	24	9	15	1,3	0,5	0,8
2023	21	11	10	1,1	0,6	0,5
2017/2023	125	82	43	7,0	4,6	2,4

Quelle: Statistik Austria, Natürliche Bevölkerungsbewegung

5 Privathaushalte

Tabelle 5.1: Anzahl und Entwicklung der Privathaushalte

Jahr	Haushalte			Index 2001 = 100		
	Prutz	Bezirk LA	Tirol	Prutz	Bezirk LA	Tirol
1961	204	7.424	123.705	34,9	51,4	47,5
1971	285	8.845	157.267	48,8	61,2	60,3
1981	359	10.280	188.898	61,5	71,1	72,5
1991	444	12.114	219.783	76,0	83,8	84,3
2001	584	14.453	260.660	100,0	100,0	100,0
2011	672	16.238	296.712	115,1	112,4	113,8
2021	798	17.909	334.096	136,6	123,9	128,2
2022	808	18.158	338.611	138,4	125,6	129,9

Quelle: Statistik Austria, Volkszählung bzw. Registerzählung, Abgestimmte Erwerbsstatistik

Tabelle 5.2: Durchschnittliche Haushaltsgröße

Jahr	Personen pro Haushalte		
	Prutz	Bezirk LA	Tirol
1961	4,2	4,2	3,7
1971	4,2	4,0	3,4
1981	3,7	3,6	3,1
1991	3,2	3,3	2,8
2001	2,9	2,9	2,6
2011	2,6	2,7	2,4
2021	2,3	2,5	2,2
2022	2,3	2,4	2,2

Quelle: Statistik Austria, Volkszählung bzw. Registerzählung, Abgestimmte Erwerbsstatistik

Tabelle 5.3: Anzahl und Entwicklung der Einpersonenhaushalte

Jahr	Haushalte			in % der Privathaushalte		
	Prutz	Bezirk LA	Tirol	Prutz	Bezirk LA	Tirol
1961	19	714	16.090	9,3	9,6	13,0
1971	25	1.175	31.826	8,8	13,3	20,2
1981	53	1.612	44.728	14,8	15,7	23,7
1991	67	2.041	55.078	15,1	16,8	25,1
2001	126	3.072	77.310	21,6	21,3	29,7
2011	157	4.199	100.474	23,4	25,9	33,9
2021	248	5.251	121.247	31,1	29,3	36,3
2022	253	5.403	124.515	31,3	29,8	36,8

Quelle: Quelle: Statistik Austria, Volkszählung bzw. Registerzählung, Abgestimmte Erwerbsstatistik

6 Wirtschaft und Beschäftigung

Tabelle 6.1: Erwerbstätige am Arbeitsort (gesamt)

Jahr	Personen			Index 2001 = 100		
	Prutz	Bezirk LA	Tirol	Prutz	Bezirk LA	Tirol
1961	527	13.967	210.522	115,1	85,1	69,6
1971	415	11.261	207.802	90,6	68,6	68,7
1981	498	13.640	243.508	108,7	83,1	80,6
1991	554	14.421	272.092	121,0	87,8	90,0
2001	458	16.420	302.291	100,0	100,0	100,0
2011	566	16.141	328.424	123,6	98,3	108,6
2021	740	18.606	373.489	161,6	113,3	123,6
2022	724	18.777	377.973	158,1	114,4	125,0

Quelle: Statistik Austria, Volkszählung bzw. Registerzählung

Abbildung 6.1: Entwicklung der Erwerbstätigen am Arbeitsort

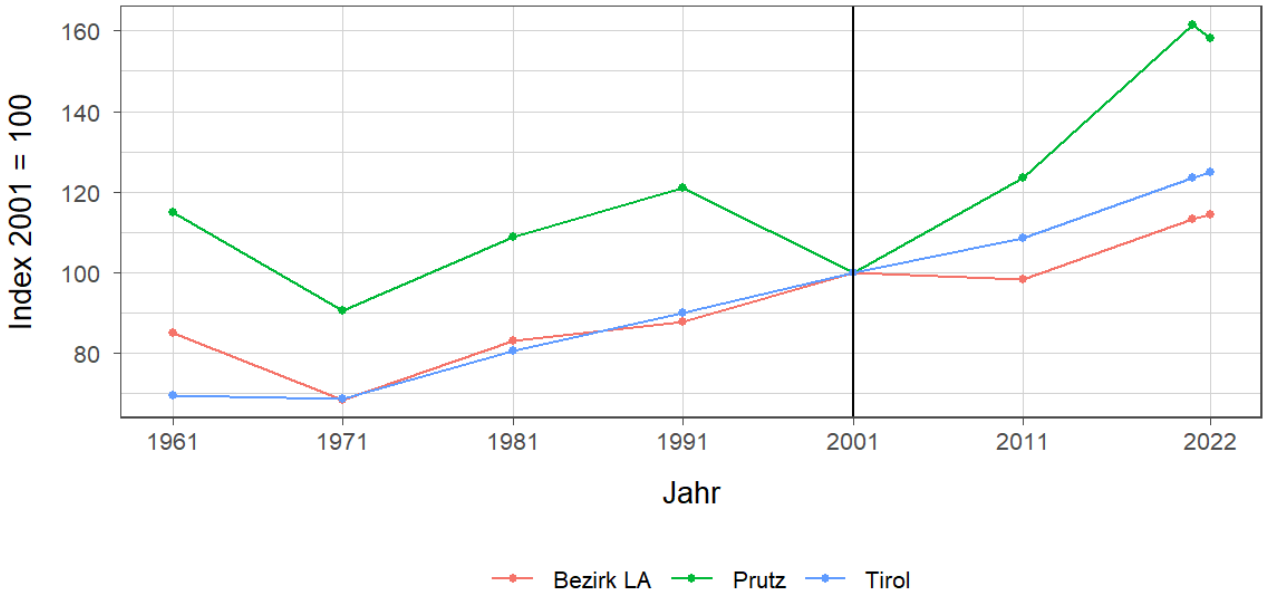

Tabelle 6.2: Erwerbstätige am Arbeitsort nach wirtschaftlicher Zugehörigkeit

Jahr	gesamt	Land- und Forstwirtschaft	Gewerbe und Industrie	darunter Bauwesen	Dienstleistungen	darunter Beherbergungs und Gaststättenwesen
1961	527	90	310	237	127	27
1971	415	56	213	90	146	23
1981	498	16	253	104	229	42
1991	554	15	268	125	271	47
2001	458	9	174	50	275	35
2011	566	17	176	63	373	21
2021	740	8	208	89	524	50
2022	724	7	212	89	505	49

Quelle: Statistik Austria, Volkszählung bzw. Registerzählung, Abgestimmte Erwerbsstatistik

Tabelle 6.3: Erwerbstätige am Wohn- und Arbeitsort

Jahr	am Wohnort		am Arbeitsort	
	weiblich	männlich	weiblich	männlich
1961	-	-	132	395
1971	125	299	110	305
1981	168	357	162	336
1991	221	411	199	355
2001	280	448	206	252
2011	325	444	249	317
2021	419	515	371	369
2022	391	497	352	372

Quelle: Quelle: Statistik Austria, Volkszählung bzw. Registerzählung, Abgestimmte Erwerbsstatistik

Tabelle 6.4: Berufspendler

Jahr	Gemeinde-einpendler	Gemeinde-binnenpendler	Gemeinde-auspendler	Pendler-saldo absolut	Index des Pendler-saldos[1]
1961	241	-	68	173	149
1971	135	148	144	-9	98
1981	223	177	250	-27	95
1991	276	203	354	-78	88
2001	256	151	526	-270	63
2011	341	148	544	-203	74
2021	472	183	666	-194	79
2022	467	179	631	-164	82

Quelle: Quelle: Statistik Austria, Volkszählung bzw. Registerzählung, Abgestimmte Erwerbsstatistik
[1] = (Erwerbstätige am Arbeitsort / Erwerbstätige am Wohnort)*100
Ein Wert unter 100: Zahl der Auspendler aus den Gemeinden in einer Region überwiegt
Ein Wert über 100: Zahl der Einpendler in Gemeinden einer Region überwiegt

Gemeindeeinpendler, Gemeindeauspendler: Personen, deren Wohn- und Arbeitsort in verschiedenen Gemeinden liegen, also Personen, die über Gemeindegrenzen hinweg pendeln.
Erwerbstätige: Personen ab 15 Jahren, die einer bezahlten Tätigkeit von mindestens einer Wochenstunde nachgehen, Selbständige und mithelfende Familienangehörige, Präsenz- und Zivildiener sind eingeschlossen, Personen in Karenz werden nicht berücksichtigt.

7 Land- und Forstwirtschaft

Tabelle 7.1: Anzahl und Entwicklung der Land- und Forstwirtschaftlichen Betriebe

Jahr	Betriebe			Index 1999 = 100		
	Prutz	Bezirk LA	Tirol	Prutz	Bezirk LA	Tirol
1960	77	2.816	25.365	233,3	140,2	139,1
1970	62	2.581	23.600	187,9	128,5	129,4
1980	46	2.362	20.913	139,4	117,6	114,7
1990	32	2.199	19.739	97,0	109,5	108,2
1999	33	2.009	18.238	100,0	100,0	100,0
2010	30	1.847	16.215	90,9	91,9	88,9
2020	27	1.353	14.215	81,8	67,3	77,9

Quelle: Statistik Austria, Land- und Forstwirtschaftliche Betriebszählung bzw. Agrarstrukturerhebung

Abbildung 7.1: Entwicklung der Anzahl an land- und forstwirtschaftlichen Betrieben

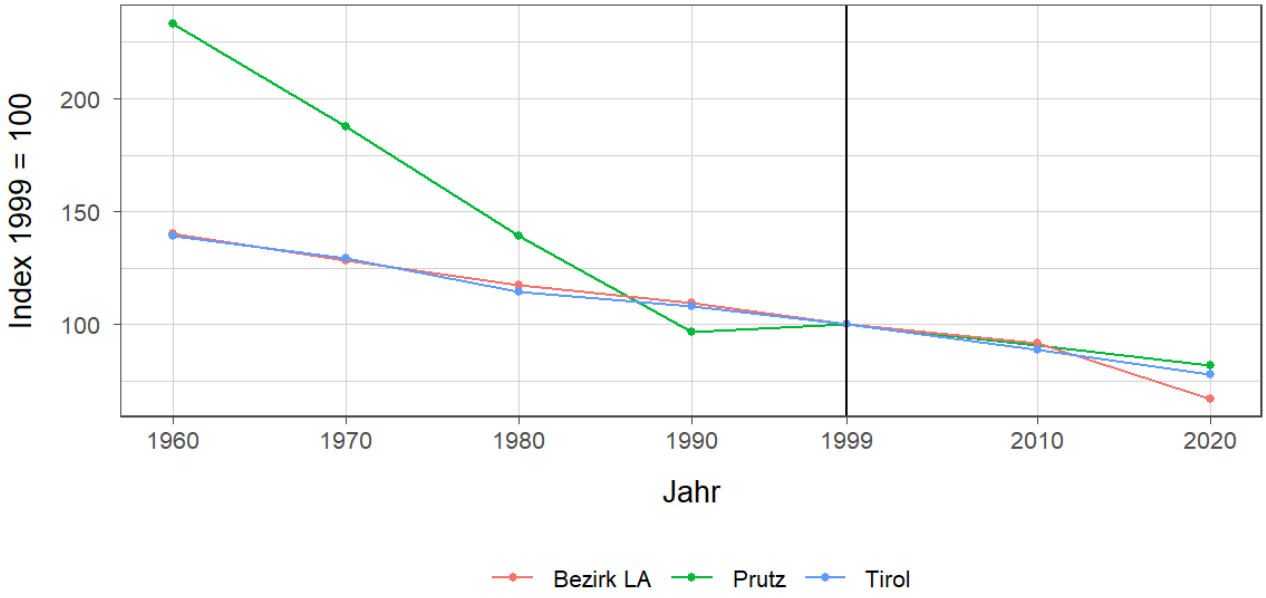

Tabelle 7.2: Betriebe nach Erwerbsart 2020

Erwerbsart	Betriebe			Anteil an allen Betrieben in %		
	Prutz	Bezirk LA	Tirol	Prutz	Bezirk LA	Tirol
Haupterwerb	5	204	4.749	18,5	15,1	33,4
Nebenerwerb	18	1.036	7.916	66,7	76,6	55,7
Pers.Gem.	1	12	322	3,7	0,9	2,3
jur. Person	3	101	1.228	11,1	7,5	8,6

Quelle: Statistik Austria, Agrarstrukturerhebung
Pers.Gem: Personengemeinschaften
jur. Person: Juristische Personen

Tabelle 7.3: Betriebe mit Erschwernispunkten 2020

EP-GR[1]	Betriebe			Anteil an allen Betrieben in %		
	Prutz	Bezirk LA	Tirol	Prutz	Bezirk LA	Tirol
EP-GR 1	10	68	2.015	37,0	5,0	14,2
EP-GR 2	7	200	2.268	25,9	14,8	16,0
EP-GR 3	1	406	2.265	3,7	30,0	15,9
EP-GR 4	2	467	2.803	7,4	34,5	19,7
keine Erschwernis	7	212	4.864	25,9	15,7	34,2

Quelle: Quelle: Statistik Austria, Agrarstrukturerhebung

[1] Zuordnung der Betriebe nach Erschwernispunkten

Bei der Agrarstrukturerhebung 2020 wurden analog zum Grünen Bericht die Betriebe nach ihren Erschwernispunkten den Erschwernispunktegruppen (EPGruppe 1 bis 4)zugeordnet. Die Erschwernispunkte-Gruppen (EP-Gruppen)setzen sich wie folgt zusammen:

EP-Gruppe 1: 5 bis 90 Erschwernispunkte

EP-Gruppe 2: 91 bis 180 Erschwernispunkte

EP-Gruppe 3: 181 bis 270 Erschwernispunkte

EP-Gruppe 4: über 270 (bis maximal 540) Erschwernispunkte

Die Zuordnung der Erschwernispunkte wird im Rahmen des jährlichen Mehrfachantrag-Flächen durchgeführt. Das System der Erschwernispunktegruppen (EP-Gruppen) ist nur bedingt mit den bisherigen Systemen der Einteilung bergbäuerlicher Betriebe bzw. Erschwernisbeurteilung vergleichbar. Betriebe mit weniger als 5 Erschwernispunkten werden in der in der Gruppe „Ohne Erschwernis“ ausgewiesen.

8 Tourismus

Tabelle 8.1: Nächtigungsentwicklung - Winter seit 1981

Jahr	Nächtigungen			Index 2001 = 100		
	Prutz	Bezirk LA	Tirol	Prutz	Bezirk LA	Tirol
1981	12.411	2.686.991	17.771.714	40,9	54,9	75,6
1991	33.687	3.923.504	21.774.674	111,1	80,2	92,6
2001	30.323	4.895.042	23.503.160	100,0	100,0	100,0
2011	27.480	5.620.638	24.830.645	90,6	114,8	105,6
2021	459	34.502	712.998	1,5	0,7	3,0
2024	39.015	5.943.357	26.032.509	128,7	121,4	110,8

Quelle: AdTLR, Raumordnung und Statistik, Tourismusstatistik

Abbildung 8.1: Nächtigungsentwicklung im Winter

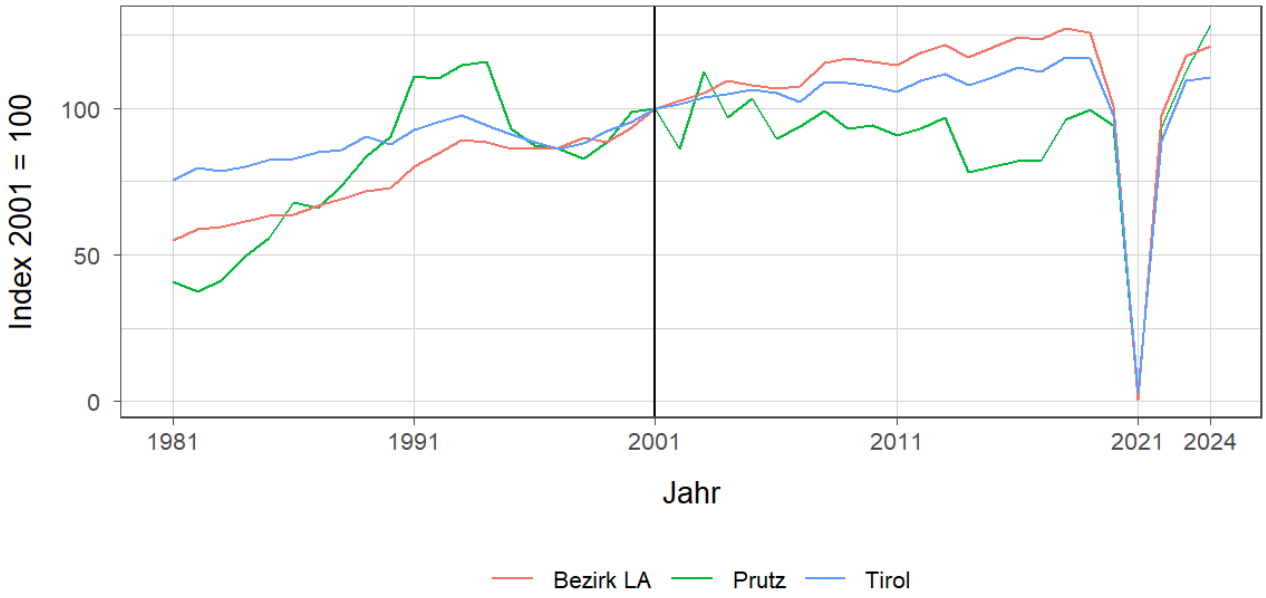

Tabelle 8.2: Nächtigungsentwicklung - Winter 2013 bis 2024

Jahr	Nächtigungen			Index 2013 = 100		
	Prutz	Bezirk LA	Tirol	Prutz	Bezirk LA	Tirol
2013	29.335	5.950.176	26.220.929	100,0	100,0	100,0
2014	23.751	5.754.152	25.370.402	81,0	96,7	96,8
2015	24.348	5.913.482	25.960.806	83,0	99,4	99,0
2016	24.921	6.081.206	26.804.089	85,0	102,2	102,2
2017	24.848	6.052.991	26.463.873	84,7	101,7	100,9
2018	29.201	6.239.314	27.583.016	99,5	104,9	105,2
2019	30.209	6.164.816	27.485.847	103,0	103,6	104,8
2020	28.620	4.937.727	22.925.568	97,6	83,0	87,4
2021	459	34.502	712.998	1,6	0,6	2,7
2022	28.382	4.782.399	20.909.636	96,8	80,4	79,7
2023	34.122	5.765.445	25.707.235	116,3	96,9	98,0
2024	39.015	5.943.357	26.032.509	133,0	99,9	99,3

Quelle: AdTLR, Raumordnung und Statistik, Tourismusstatistik

Tabelle 8.3: Nächtigungen nach Unterkuftsarten - Winter 2024

Kategorie	Nächtigungen			in %		
	Prutz	Bezirk LA	Tirol	Prutz	Bezirk LA	Tirol
Gewerblich	15.503	4.621.755	19.407.302	39,7	77,8	74,6
davon ***** / ****	G	2.062.010	9.032.199	G	34,7	34,7
***	-	747.475	3.711.424	-	12,6	14,3
** / *	G	460.914	2.371.579	G	7,8	9,1
Fewo gewerblich	6.675	1.351.356	4.292.100	17,1	22,7	16,5
Privat	1.127	160.338	765.474	2,9	2,7	2,9
Fewo privat	16.834	1.094.215	4.943.111	43,1	18,4	19,0
Campingplätze	5.551	29.650	459.132	14,2	0,5	1,8
Sonst. Unterkünfte	-	37.399	457.490	-	0,6	1,8
Gesamt	39.015	5.943.357	26.032.509	100,0	100,0	100,0

Quelle: Quelle: AdTLR, Raumordnung und Statistik, Tourismusstatistik
G = Geheim, da weniger als 3 Betriebe vorhanden

Tabelle 8.4: Nächtigungsentwicklung - Sommer seit 1981

Jahr	Nächtigungen			Index 2001 = 100		
	Prutz	Bezirk LA	Tirol	Prutz	Bezirk LA	Tirol
1981	48.441	1.743.790	23.095.058	142,5	105,7	135,8
1991	50.238	2.117.753	23.561.062	147,8	128,4	138,5
2001	33.991	1.649.017	17.006.337	100,0	100,0	100,0
2011	40.268	2.034.855	18.068.597	118,5	123,4	106,2
2021	44.275	2.363.761	19.865.249	130,3	143,3	116,8
2024	56.357	2.473.683	22.735.856	165,8	150,0	133,7

Quelle: AdTLR, Raumordnung und Statistik, Tourismusstatistik

Abbildung 8.2: Nächtigungsentwicklung im Sommer

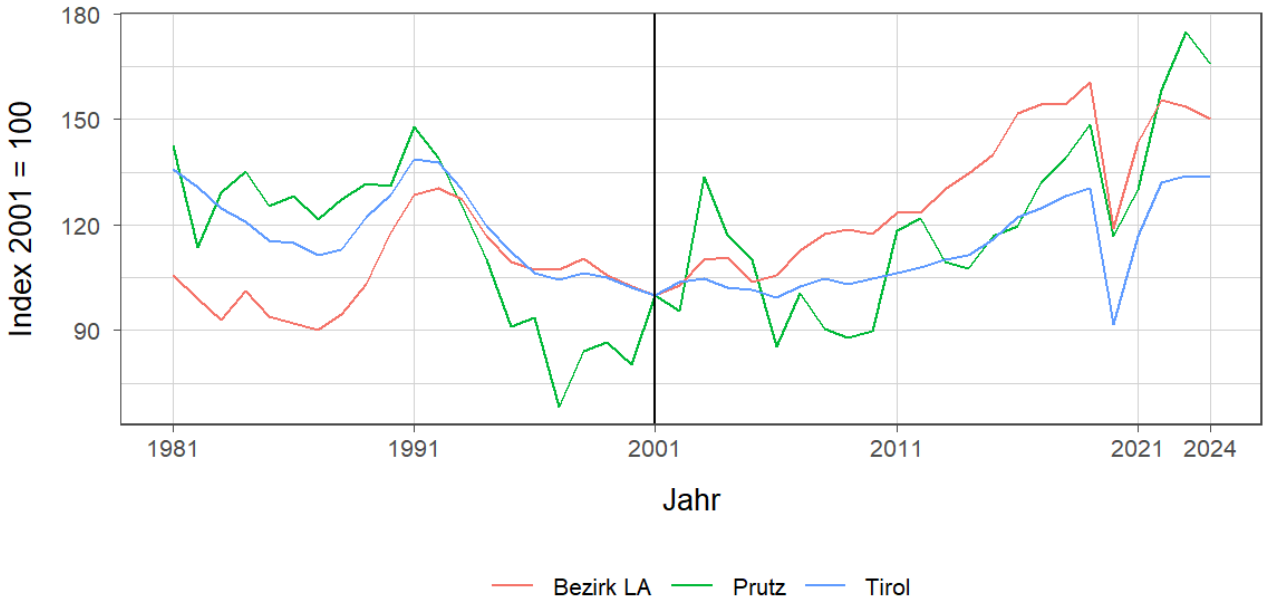

Tabelle 8.5: Nächtigungsentwicklung - Sommer 2013 bis 2024

Jahr	Nächtigungen			Index 2013 = 100		
	Prutz	Bezirk LA	Tirol	Prutz	Bezirk LA	Tirol
2013	37.215	2.145.249	18.727.354	100,0	100,0	100,0
2014	36.557	2.220.389	18.959.548	98,2	103,5	101,2
2015	39.744	2.309.192	19.676.251	106,8	107,6	105,1
2016	40.657	2.499.613	20.796.138	109,2	116,5	111,0
2017	44.919	2.545.411	21.193.135	120,7	118,7	113,2
2018	47.260	2.544.619	21.806.765	127,0	118,6	116,4
2019	50.480	2.645.256	22.163.110	135,6	123,3	118,3
2020	39.730	1.961.598	15.580.308	106,8	91,4	83,2
2021	44.275	2.363.761	19.865.249	119,0	110,2	106,1
2022	53.792	2.565.979	22.448.264	144,5	119,6	119,9
2023	59.478	2.532.952	22.788.556	159,8	118,1	121,7
2024	56.357	2.473.683	22.735.856	151,4	115,3	121,4

Quelle: AdTLR, Raumordnung und Statistik, Tourismusstatistik

Tabelle 8.6: Nächtigungen nach Unterkuftsarten - Sommer 2024

Kategorie	Nächtigungen			in %		
	Prutz	Bezirk LA	Tirol	Prutz	Bezirk LA	Tirol
Gewerblich	12.679	1.944.366	15.842.435	22,5	78,6	69,7
davon ***** / ****	G	1.050.433	8.004.255	G	42,5	35,2
***	-	301.444	3.286.102	-	12,2	14,5
** / *	G	110.996	1.724.310	G	4,5	7,6
Fewo gewerblich	3.888	481.493	2.827.768	6,9	19,5	12,4
Privat	761	31.920	577.967	1,4	1,3	2,5
Fewo privat	10.878	337.499	3.554.286	19,3	13,6	15,6
Campingplätze	32.039	84.979	1.939.261	56,9	3,4	8,5
Sonst. Unterkünfte	-	74.919	821.907	-	3,0	3,6
Gesamt	56.357	2.473.683	22.735.856	100,0	100,0	100,0

Quelle: Quelle: AdTLR, Raumordnung und Statistik, Tourismusstatistik
G = Geheim, da weniger als 3 Betriebe vorhanden

Abbildung 8.3: Nächtigungsentwicklung im Vergleich Winter zu Sommer

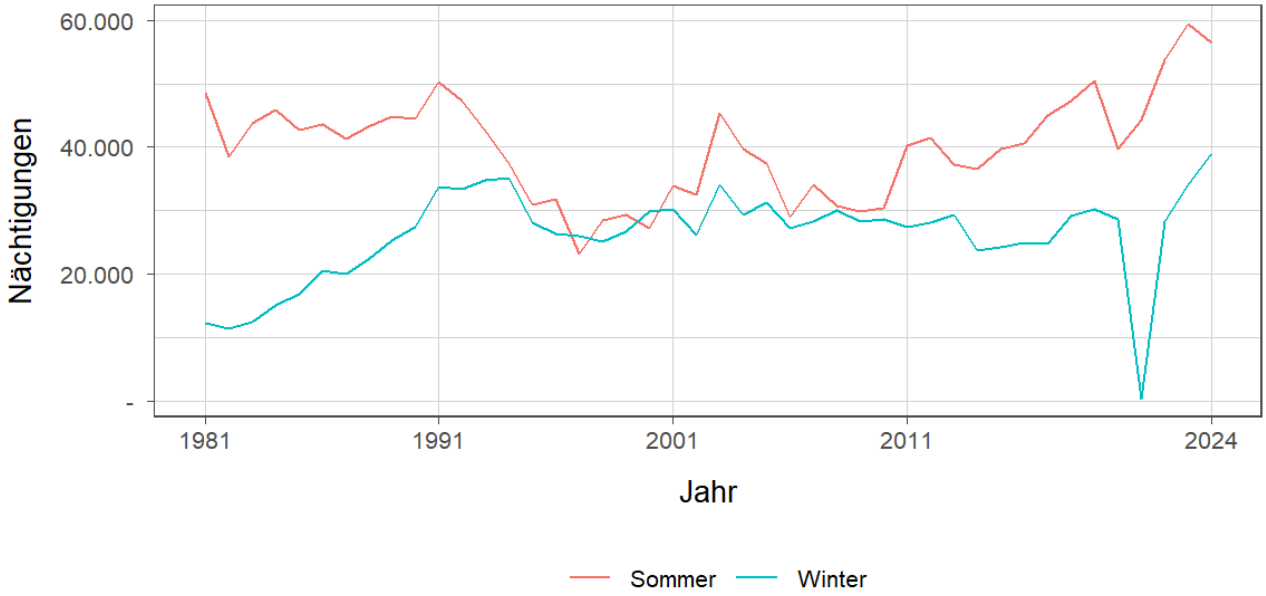

Tabelle 8.7: Betriebe - Winter 2024

Kategorie	Betriebe Winter			in %		
	Prutz	Bezirk LA	Tirol	Prutz	Bezirk LA	Tirol
Gewerblich	7	1.384	6.090	16,3	37,6	27,9
davon ***** / ****	1	260	942	2,3	7,1	4,3
***	-	200	1.036	-	5,4	4,7
** / *	1	200	1.175	2,3	5,4	5,4
Fewo gewerblich	5	724	2.937	11,6	19,7	13,4
Privat	3	320	2.548	7,0	8,7	11,7
Fewo privat	33	1.932	12.801	76,7	52,5	58,6
Sonst. Unterkünfte	-	41	401	-	1,1	1,8
Gesamt	43	3.677	21.840	100,0	100,0	100,0

Quelle: Quelle: AdTLR, Raumordnung und Statistik, Tourismusstatistik

Tabelle 8.8: Betriebe - Sommer 2024

Kategorie	Betriebe Sommer			in %		
	Prutz	Bezirk LA	Tirol	Prutz	Bezirk LA	Tirol
Gewerblich	7	1.278	5.892	17,9	37,1	27,3
davon ***** / ****	1	251	906	2,6	7,3	4,2
***	-	189	1.002	-	5,5	4,6
** / *	1	183	1.129	2,6	5,3	5,2
Fewo gewerblich	5	655	2.855	12,8	19,0	13,2
Privat	3	291	2.481	7,7	8,4	11,5
Fewo privat	29	1.822	12.509	74,4	52,9	58,0
Sonst. Unterkünfte	-	55	676	-	1,6	3,1
Gesamt	39	3.446	21.558	100,0	100,0	100,0

Quelle: Quelle: AdTLR, Raumordnung und Statistik, Tourismusstatistik

Tabelle 8.9: Betten - Winter 2024

Kategorie	Betten Winter			in %		
	Prutz	Bezirk LA	Tirol	Prutz	Bezirk LA	Tirol
Gewerblich	174	46.699	226.490	43,9	71,8	66,4
davon ***** / ****	90	19.015	90.701	22,7	29,2	26,6
***	-	7.369	46.009	-	11,3	13,5
** / *	22	5.337	33.044	5,6	8,2	9,7
Fewo gewerblich	62	14.978	56.736	15,7	23,0	16,6
Privat	28	2.499	18.150	7,1	3,8	5,3
Fewo privat	194	14.609	84.750	49,0	22,5	24,8
Sonst. Unterkünfte	-	1.202	11.761	-	1,8	3,4
Gesamt	396	65.009	341.151	100,0	100,0	100,0

Quelle: Quelle: AdTLR, Raumordnung und Statistik, Tourismusstatistik

Tabelle 8.10: Betten - Sommer 2024

Kategorie	Betten Sommer			in %		
	Prutz	Bezirk LA	Tirol	Prutz	Bezirk LA	Tirol
Gewerblich	174	44.049	219.945	45,0	71,3	65,1
davon ***** / ****	90	18.489	87.233	23,3	29,9	25,8
***	-	7.017	44.763	-	11,4	13,2
** / *	22	4.889	32.218	5,7	7,9	9,5
Fewo gewerblich	62	13.654	55.731	16,0	22,1	16,5
Privat	28	2.285	17.692	7,2	3,7	5,2
Fewo privat	185	13.850	82.599	47,8	22,4	24,4
Sonst. Unterkünfte	-	1.591	17.834	-	2,6	5,3
Gesamt	387	61.775	338.070	100,0	100,0	100,0

Quelle: Quelle: AdTLR, Raumordnung und Statistik, Tourismusstatistik

Tabelle 8.11: Auslastung 2024

Kategorie	Auslastung in % [1]					
	Prutz		Bezirk LA		Tirol	
	Winter	Sommer	Winter	Sommer	Winter	Sommer
Gewerblich	49,0	39,6	54,4	24,0	47,1	39,1
davon ***** / ****	G	G	59,6	30,9	54,7	49,9
***	NaN	NaN	55,7	23,3	44,3	39,9
** / *	G	G	47,5	12,3	39,4	29,1
Fewo gewerblich	59,2	34,1	49,6	19,2	41,6	27,6
Privat	22,1	14,8	35,3	7,6	23,2	17,8
Fewo privat	47,7	32,0	41,2	13,2	32,0	23,4
Sonst. Unterkünfte	NaN	NaN	17,1	25,6	21,4	25,0
Gesamt	46,4	34,2	50,0	21,0	41,2	33,4

Quelle: Quelle: AdTLR, Raumordnung und Statistik, Tourismusstatistik
[1] Winter: 100 Prozent entsprechen 181 (bzw. 182 im Schaltjahr) Vollbelegungstagen
Sommer: 100 Prozent entsprechen 184 Vollbelegstagen
Aus Datenverfügbarkeitsgründen wurde die Auslastung mit der Bettenzahl des Vorjahres berechnet
G = Geheim, da weniger als 3 Betriebe vorhanden

9 Grundversorgung der Tiroler Bevölkerung

Tabelle 9.1: Einrichtungen zur Grundversorgung der Tiroler Bevölkerung 2024

Einrichtungen	Prutz	Bezirk LA	Tirol
Nahversorger	3	54	690
Verkaufsfläche der Nahversorger (in m²)	1.519	27.378	356.831
Verkaufsfläche (in m²/Einwohner)	1	1	0
Metzger	1	12	149
Baecker	1	21	374
Polizeiinspektion	-	8	78
Praktischer_Arzt	1	34	674
Zahnheilkunde	1	21	427
Apotheke	-	5	131
Hausapotheke	1	13	55
Altersheim	-	5	93
Postamt	-	2	37
Postpartner	1	10	114
Bankfiliale	2	33	409
Tankstelle	1	17	304
Kinderkrippe	1	22	310
Kindergarten	1	42	484
Hort	-	6	114
Volksschule	1	39	351
Mittelschule	-	10	106
Sonderschule	-	1	20
Poly	-	2	28
AHS	-	2	27

Quelle: AdTLR, Raumordnung und Statistik, Erhebung zur Grundversorgung der Tiroler Bevölkerung

10 Gemeindefinanzen

Tabelle 10.1: Eigene Steuern [1]

Jahr	Steuern in Tsd. Euro			Index 2014 = 100		
	Prutz	Bezirk LA	Tirol	Prutz	Bezirk LA	Tirol
2014	534	19.805	332.524	100,0	100,0	100,0
2015	681	21.349	345.545	127,4	107,8	103,9
2016	709	21.839	360.435	132,8	110,3	108,4
2017	673	22.891	373.058	126,0	115,6	112,2
2018	641	23.728	388.551	120,0	119,8	116,8
2019	622	25.095	405.946	116,6	126,7	122,1
2020	651	24.010	400.991	122,0	121,2	120,6
2021	678	20.612	400.778	127,0	104,1	120,5
2022	726	26.171	446.231	136,0	132,1	134,2
2023	793	28.536	486.467	148,4	144,1	146,3

Quelle: AdTLR, Abt. Gemeinden, Die Finanzlage der Gemeinden Tirols

Tabelle 10.2: Eigene Steuern pro Einwohner

Jahr	Pro Einwohner in Euro			Index 2014 = 100		
	Prutz	Bezirk LA	Tirol	Prutz	Bezirk LA	Tirol
2014	308	451	456	100,0	100,0	100,0
2015	383	483	467	124,3	107,1	102,5
2016	391	494	483	126,8	109,5	105,9
2017	369	516	497	119,7	114,3	108,9
2018	347	535	515	112,8	118,5	112,8
2019	333	565	536	108,0	125,3	117,4
2020	346	541	528	112,2	120,0	115,6
2021	369	463	525	119,9	102,7	115,0
2022	387	582	579	125,6	129,1	126,8
2023	Inf	Inf	Inf	Inf	Inf	Inf

Quelle: AdTLR, Abt. Gemeinden, Die Finanzlage der Gemeinden Tirols

[1] Ausschließliche Gemeindeabgaben i. S. des Finanzausgleichsgesetztes (Grundsteuer A und B, Kommunalsteuer, Sonstige Steuern)

Abbildung 10.1: Entwicklung der Eigenen Steuern

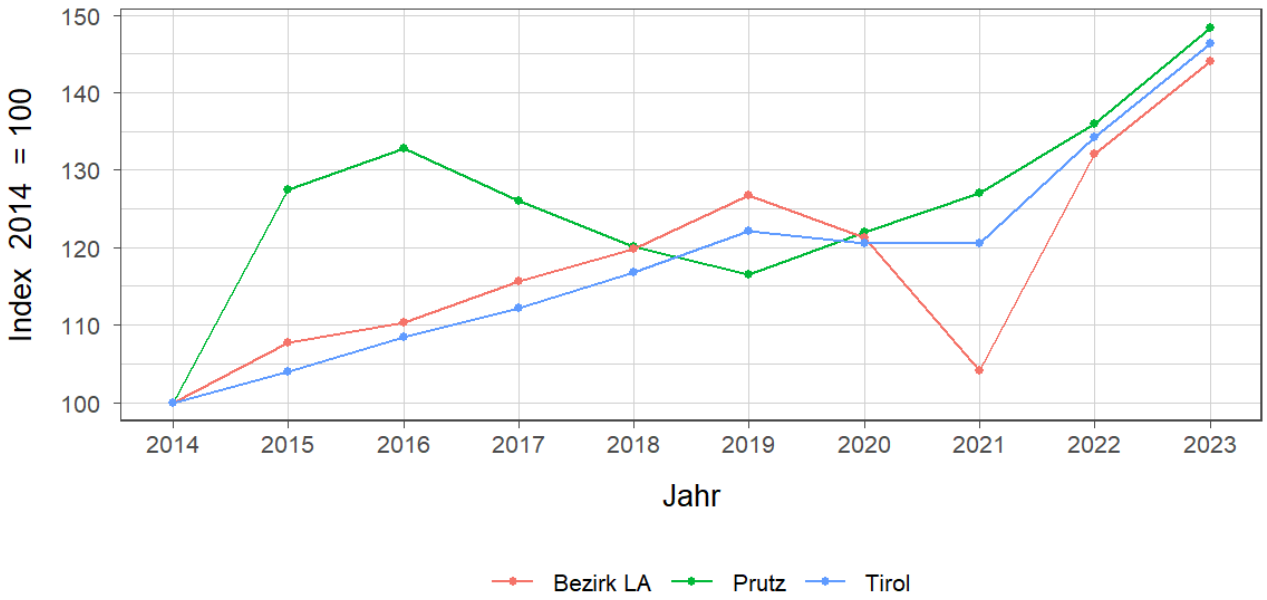

Tabelle 10.3: Abgabenertragsanteile [1]

Jahr	Abgabenertragsanteie in Tsd. Euro			Index 2014 = 100		
	Prutz	Bezirk LA	Tirol	Prutz	Bezirk LA	Tirol
2014	1.498	41.816	696.908	100,0	100,0	100,0
2015	1.573	43.778	733.155	105,0	104,7	105,2
2016	1.575	44.334	751.116	105,1	106,0	107,8
2017	1.582	44.574	756.870	105,6	106,6	108,6
2018	1.668	46.321	792.641	111,3	110,8	113,7
2019	1.770	49.613	851.034	118,2	118,6	122,1
2020	1.623	45.350	777.780	108,3	108,5	111,6
2021	1.951	52.363	907.213	130,2	125,2	130,2
2022	2.253	58.424	1.031.610	150,4	139,7	148,0
2023	2.107	56.338	998.209	140,7	134,7	143,2

Quelle: AdTLR, Abt. Gemeinden, Die Finanzlage der Gemeinden Tirols

Tabelle 10.4: Abgabenertragsanteile pro Einwohner

Jahr	Pro Einwohner in Euro			Index 2014 = 100		
	Prutz	Bezirk LA	Tirol	Prutz	Bezirk LA	Tirol
2014	864	953	956	100,0	100,0	100,0
2015	885	991	992	102,4	104,0	103,7
2016	868	1.003	1.007	100,4	105,3	105,3
2017	867	1.004	1.008	100,3	105,4	105,4
2018	904	1.044	1.050	104,6	109,6	109,8
2019	946	1.118	1.123	109,5	117,3	117,5
2020	861	1.023	1.023	99,6	107,3	107,0
2021	1.063	1.177	1.187	122,9	123,5	124,2
2022	1.200	1.300	1.337	138,9	136,5	139,9
2023	Inf	Inf	Inf	Inf	Inf	Inf

Quelle: AdTLR, Abt. Gemeinden, Die Finanzlage der Gemeinden Tirols

[1] Anteile der Gemeinden an den gemeinschaftlichen Bundesabgaben lt. Finanzausgleichsgesetztes
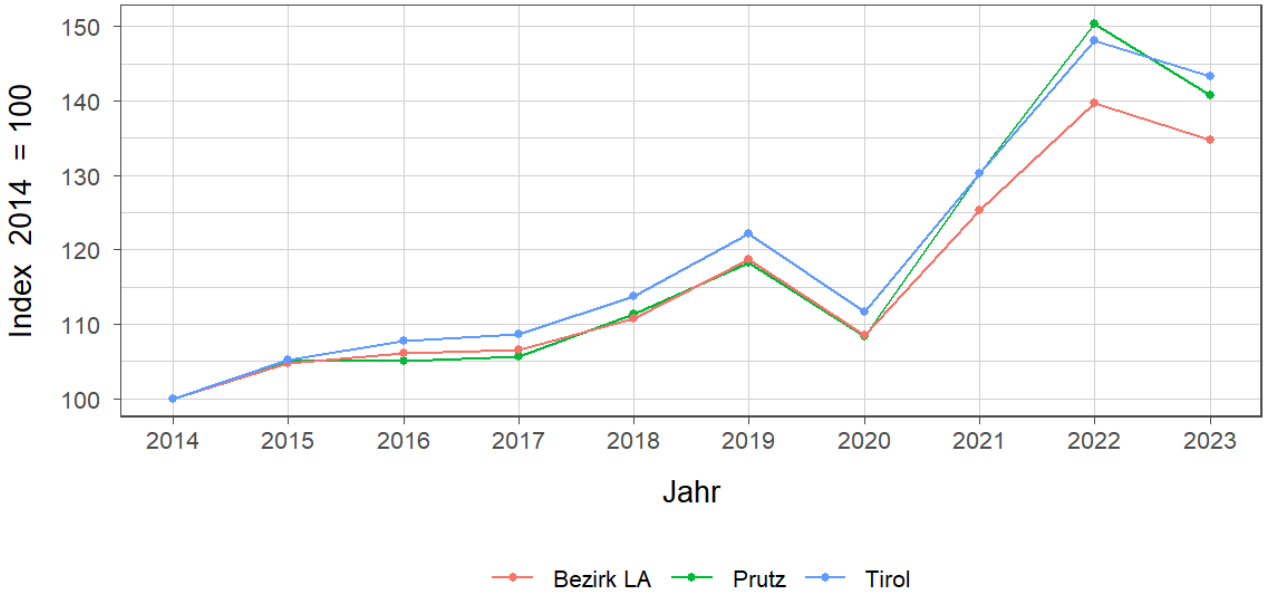
Abbildung 10.2: Entwicklung der Abgabenertragsanteile