Regionsprofil Statistik 2024
Berwang
Gemeinde 70802

LAND TIROL

Übergeordneter Planungsverband der Gemeinde

Planungsverband	Einwohner
Zwischentoren	622

Amt der Tiroler Landesregierung
Abteilung Raumordnung und Statistik
Landesstatistik Tirol

Innsbruck, 13. Februar 2025

Impressum

Titel	Regionsprofil Statistik 2024 - Berwang - Gemeinde 70802
Ausgabe	1. Ausgabe
Datum	13. Februar 2025
Herausgeber	Amt der Tiroler Landesregierung Abteilung Raumordnung und Statistik Landesstatistik Tirol
Bearbeitung	MMag. Mario Stadler
Redaktion	Mag. Manfred Kaiser
Adresse	Landhaus 2 Heiliggeiststraße 7-9 6020 Innsbruck
Telefon	0043-512-508-3632
Email	raumordnung.statistik@tirol.gv.at
Website	https://www.tirol.gv.at/statistik

Anmerkungen

Nachdruck - auch auszugsweise - ist nur mit Quellenangabe gestattet.

Wenn bei Begriffen, die sich auf Personengruppen beziehen, nur die männliche Form gewählt wurde, so ist dies nicht geschlechtsspezifisch gemeint, sondern geschah ausschließlich aus Gründen der besseren Lesbarkeit.

Inhaltsverzeichnis

Tabellenverzeichnis 4

Abbildungsverzeichnis 5

1 Flächen 7

2 Naturschutzgebiete 8

3 Bauentwicklung 9

4 Wohnbevölkerung 11

5 Privathaushalte 14

6 Wirtschaft und Beschäftigung 15

7 Land- und Forstwirtschaft 17

8 Tourismus 19

9 Grundversorgung der Tiroler Bevölkerung 24

10 Gemeindefinanzen 25

Tabellenverzeichnis

1.1 Flächennutzung 2024 . . . 7
1.2 Widmungsbestand 2023 . . . 7
2.1 Naturschutz 2024 . . . 8
3.1 Anzahl der Gebäude 2024 . . . 9
3.2 Überwiegende Gebäudenutzung 2024 . . . 9
3.3 Anzahl der Wohnungen 2024 . . . 10
4.1 Anzahl und Entwicklung der Wohnbevölkerung . . . 11
4.2 Altersstruktur 2024 . . . 11
4.3 Höchste abgeschlossene Ausbildung 2022 . . . 12
4.4 Veränderung der Wohnbevölkerung seit 1961 - Volkszählung bzw. Registerzählung . . . 12
4.5 Veränderung der Wohnbevölkerung - Bevölkerungsregister . . . 12
4.6 Wanderungen . . . 13
4.7 Geburten und Sterbefälle . . . 13
5.1 Anzahl und Entwicklung der Privathaushalte . . . 14
5.2 Durchschnittliche Haushaltsgröße . . . 14
5.3 Anzahl und Entwicklung der Einpersonenhaushalte . . . 14
6.1 Erwerbstätige am Arbeitsort (gesamt) . . . 15
6.2 Erwerbstätige am Arbeitsort nach wirtschaftlicher Zugehörigkeit . . . 15
6.3 Erwerbstätige am Wohn- und Arbeitsort . . . 16
6.4 Berufspendler . . . 16
7.1 Anzahl und Entwicklung der Land- und Forstwirtschaftlichen Betriebe . . . 17
7.2 Betriebe nach Erwerbsart 2020 . . . 17
7.3 Betriebe mit Erschwernispunkten 2020 . . . 18
8.1 Nächtigungsentwicklung - Winter seit 1981 . . . 19
8.2 Nächtigungsentwicklung - Winter 2013 bis 2024 . . . 19
8.3 Nächtigungen nach Unterkuftsarten - Winter 2024 . . . 20
8.4 Nächtigungsentwicklung - Sommer seit 1981 . . . 20
8.5 Nächtigungsentwicklung - Sommer 2013 bis 2024 . . . 21
8.6 Nächtigungen nach Unterkuftsarten - Sommer 2024 . . . 21
8.7 Betriebe - Winter 2024 . . . 22
8.8 Betriebe - Sommer 2024 . . . 22
8.9 Betten - Winter 2024 . . . 23
8.10 Betten - Sommer 2024 . . . 23
8.11 Auslastung 2024 . . . 23
9.1 Einrichtungen zur Grundversorgung der Tiroler Bevölkerung 2024 . . . 24
10.1 Eigene Steuern [1] . . . 25
10.2 Eigene Steuern pro Einwohner . . . 25
10.3 Abgabenertragsanteile [1] . . . 26
10.4 Abgabenertragsanteile pro Einwohner . . . 26

Abbildungsverzeichnis

3.1 Entwicklung der Anzahl an Gebäuden 9
4.1 Entwicklung der Wohnbevölkerung 11
6.1 Entwicklung der Erwerbstätigen am Arbeitsort 15
7.1 Entwicklung der Anzahl an land- und forstwirtschaftlichen Betrieben 17
8.1 Nächtigungsentwicklung im Winter 19
8.2 Nächtigungsentwicklung im Sommer 20
8.3 Nächtigungsentwicklung im Vergleich Winter zu Sommer 22
10.1 Entwicklung der Eigenen Steuern 26
10.2 Entwicklung der Abgabenertragsanteile 27

1 Flächen

Tabelle 1.1: Flächennutzung 2024

Flächenart in km²	Berwang	Bezirk RE	Tirol
Fläche	42,7	1.236,7	12.648,4
Dauersiedlungsraum	3,7	119,9	1.630,8
Anteil am Dauersiedlungsraum	8,8	9,7	12,9

Quelle: Bundesamt für Eich- und Vermessungswesen

Tabelle 1.2: Widmungsbestand 2023

Widmungskategorie	Fläche in ha	m² / Einwohner			Anteil am DSR in %		
		Berwang	Bezirk RE	Tirol	Berwang	Bezirk RE	Tirol
Bauland und Sonderflächen[1]	45,6	733,7	550,2	292,0	12,2	15,5	13,9
Wohngebiete	4,4						
Mischgebiete	27,9						
Gewerbe- und Industriegebiete	0,2						
Baulandähnliche Sonderflächen	13,2						
Landwirtschaftliche Sonderflächen	0,6						

Quelle: AdTLR, Abt. Raumordnung und Statistik

[1] ausgenommen freilandähnilche Sonderflächen und landwirtschaftliche Sonderflächen

DSR = Dauersiedlungsraum

2 Naturschutzgebiete

Tabelle 2.1: Naturschutz 2024

Schutzgebiete	Fläche in ha	Anteil an Gesamtfläche in %	Anteil der Schutzgebiete an der Gesamtfläche in %	
	Berwang		Bezirk RE	Tirol
Nationalpark Kernzonen	-	-	-	2,7
Nationalpark Außenzonen	-	-	-	2,1
Naturschutzgebiete	-	-	4,9	5,9
Landschaftsschutzgebiete	-	-	-	5,3
Geschützte Landschaftsteile	-	-	0,1	0,1
Ruhegebiete	-	-	0,5	10,8
Sonderschutzgebiete	-	-	-	0,0
Schutzgebiete insgesamt	-	-	5,4	26,9

Quelle: AdTLR, Abt. Umweltschutz

3 Bauentwicklung

Tabelle 3.1: Anzahl der Gebäude 2024

Jahr	Gebäude			Index 2001 = 100		
	Berwang	Bezirk RE	Tirol	Berwang	Bezirk RE	Tirol
1971	184	6.250	91.331	68,9	63,7	56,6
1981	231	7.692	116.875	86,5	78,4	72,5
1991	245	8.655	138.537	91,8	88,3	85,9
2001	267	9.805	161.261	100,0	100,0	100,0
2011	268	10.386	177.745	100,4	105,9	110,2
2021	324	11.387	193.876	121,3	116,1	120,2
2024	441	12.413	215.287	165,2	126,6	133,5

Quelle: Statistik Austria, Gebäude und Wohnungsregister

Abbildung 3.1: Entwicklung der Anzahl an Gebäuden

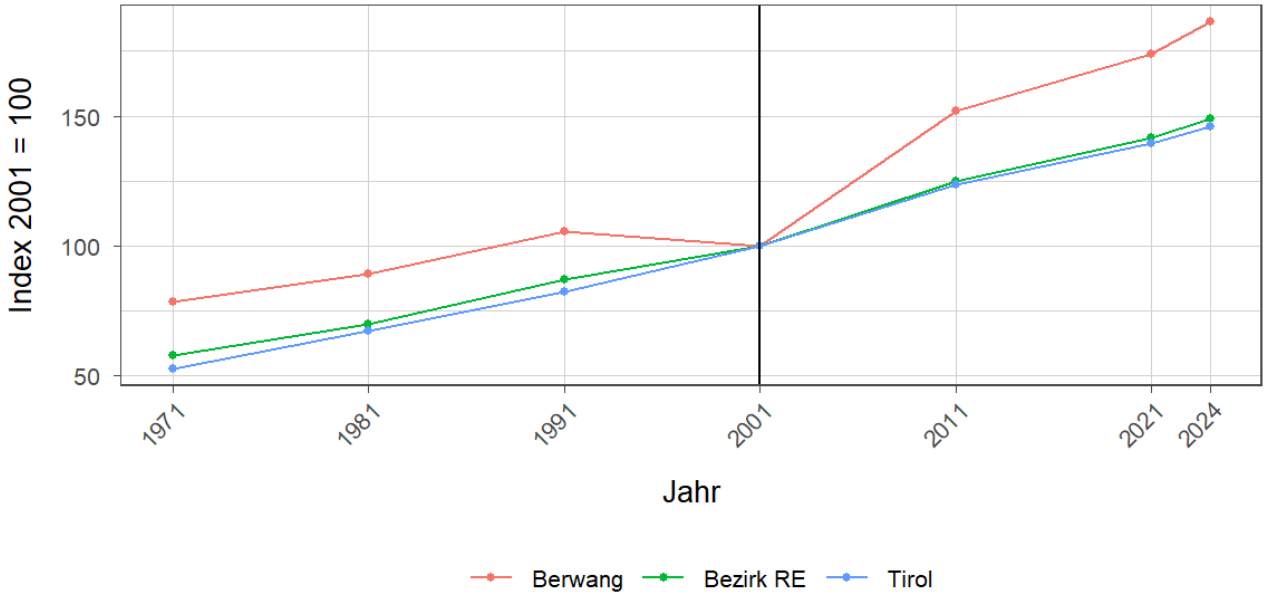

Tabelle 3.2: Überwiegende Gebäudenutzung 2024

Gebäudenutzung	Anzahl	Anzahl an allen Gebäuden in %		
	Berwang		Bezirk RE	Tirol
Gebäude mit einer Wohnung	119	27,0	48,4	44,9
Gebäude mit zwei oder mehr Wohnungen	79	17,9	30,8	34,7
Wohngebäude von Gemeinschaften	2	0,5	0,1	0,3
Hotels und ähnliche Gebäude	81	18,4	5,8	4,1
Andere Gebäude[1]	160	36,3	14,8	16,0

Quelle: Statistik Austria, Gebäude und Wohnungsregister

[1] umfasst Bürogebäude, Gebäude des Groß- oder Einzelhandels, Gebäude des Verkehrs- oder Nachrichtenwesens, Werkstätten, Industrie- oder Lagerhallen, Gebäude für Kultur-und Freizeitzwecke sowie des Bildungs- und Gesundheitswesens, Gebäude mit sonstiger Nutzung.

Tabelle 3.3: Anzahl der Wohnungen 2024

Jahr	Wohnungen			Index 2001 = 100		
	Berwang	Bezirk RE	Tirol	Berwang	Bezirk RE	Tirol
1971	182	7.930	160.196	78,4	57,8	52,8
1981	207	9.571	203.762	89,2	69,8	67,1
1991	245	11.907	249.774	105,6	86,8	82,3
2001	232	13.712	303.632	100,0	100,0	100,0
2011	353	17.119	375.583	152,2	124,8	123,7
2021	403	19.428	423.796	173,7	141,7	139,6
2024	432	20.405	443.598	186,2	148,8	146,1

Quelle: Statistik Austria, Gebäude und Wohnungsregister

4 Wohnbevölkerung

Tabelle 4.1: Anzahl und Entwicklung der Wohnbevölkerung

Jahr	Personen			Index 2001 = 100		
	Berwang	Bezirk RE	Tirol	Berwang	Bezirk RE	Tirol
1961	590	22.489	462.899	92,5	71,2	68,7
1971	537	25.760	540.771	84,2	81,6	80,3
1981	536	27.370	586.663	84,0	86,7	87,1
1991	566	29.140	631.410	88,7	92,3	93,8
2001	638	31.584	673.504	100,0	100,0	100,0
2011	578	31.618	709.319	90,6	100,1	105,3
2021	592	33.219	762.652	92,8	105,2	113,2
2024	622	33.859	775.970	97,5	107,2	115,2

Quelle: Statistik Austria, (bis inkl. 2001) Volkszählung, (ab 2011) Registerzählung

Abbildung 4.1: Entwicklung der Wohnbevölkerung

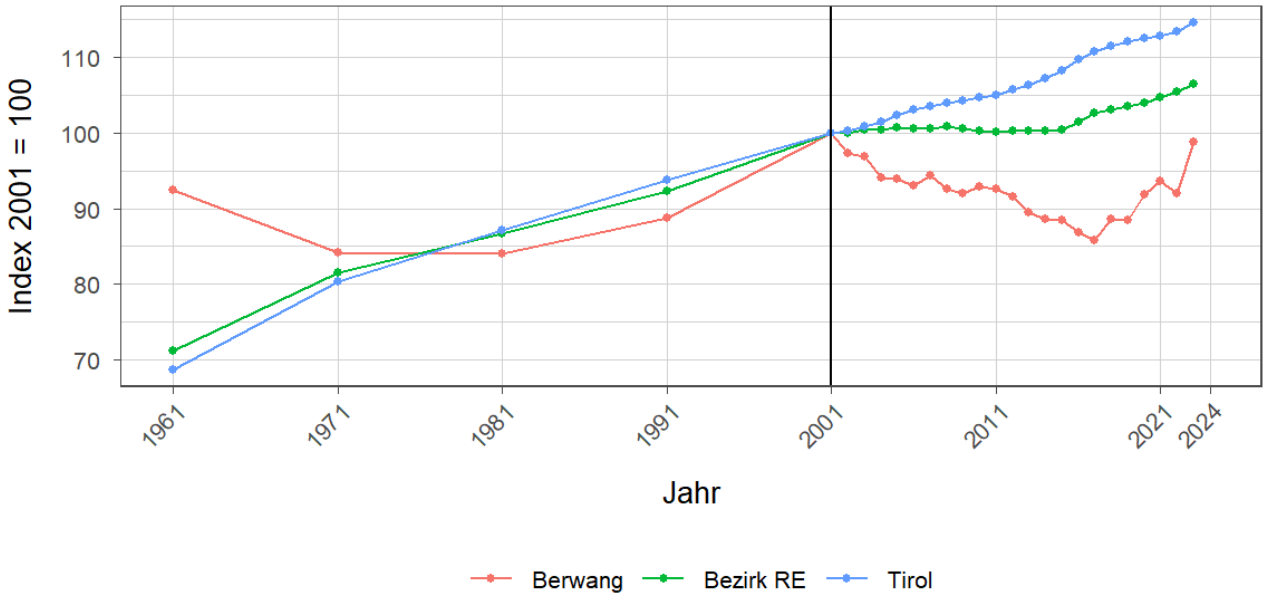

Tabelle 4.2: Altersstruktur 2024

Alter	Personen			in % der Wohnbevölkerung		
	Berwang	Bezirk RE	Tirol	Berwang	Bezirk RE	Tirol
unter 15	83	4.744	111.995	13,3	14,0	14,4
15 bis 64	404	21.873	513.972	65,0	64,6	66,2
65 oder älter	135	7.242	150.003	21,7	21,4	19,3

Quelle: Statistik Austria, (bis inkl. 2001) Volkszählung, (ab 2011) Bevölkerungsregister

Tabelle 4.3: Höchste abgeschlossene Ausbildung 2022

Bildung	Personen			in % der Wohnbevölkerung im Alter von 15 u. mehr Jahren		
	Berwang	Bezirk RE	Tirol	Berwang	Bezirk RE	Tirol
Pflichtschule	134	7.279	158.499	25,3	25,3	24,1
Lehrabschluss	191	10.839	212.752	36,0	37,6	32,3
Berufsbild. mittlere S.	90	4.581	98.713	17,0	15,9	15,0
Allg. bild. höhere S.	24	1.287	37.301	4,5	4,5	5,7
Berufsbild. höhere S.	43	1.954	49.313	8,1	6,8	7,5
Kolleg	4	193	4.469	0,8	0,7	0,7
Akademie	11	517	12.926	2,1	1,8	2,0
Hochschule	33	2.172	84.116	6,2	7,5	12,8

Quelle: Statistik Austria, Abgestimmte Erwerbsstatistik

Tabelle 4.4: Veränderung der Wohnbevölkerung seit 1961 - Volkszählung bzw. Registerzählung

Jahr	Insgesamt	Wanderungs-saldo	Geburten-bilanz	in % der Wohnbevölkerung 1961		
				Insgesamt	Wanderungs-saldo	Geburten-bilanz
1961/1971	-53	-68	15	-9,0	-11,5	2,5
1971/1981	-1	-32	31	-0,2	-5,4	5,3
1981/1991	30	26	4	5,1	4,4	0,7
1991/2001	72	55	17	12,2	9,3	2,9
2001/2011	-60	-52	-8	-10,2	-8,8	-1,4
2011/2021	14	17	-3	2,4	2,9	-0,5

Quelle: Statistik Austria, Volkszählung bzw. Bevölkerungsregister

Tabelle 4.5: Veränderung der Wohnbevölkerung - Bevölkerungsregister

Jahr	Insgesamt	Wanderungs-saldo	Geburten-bilanz	jährliche Veränderung in %		
				Insgesamt	Wanderungs-saldo	Geburten-bilanz
2017	17	16	1	3,1	2,9	0,2
2018	-1	-2	1	-0,2	-0,4	0,2
2019	21	23	-2	3,7	4,1	-0,4
2020	11	9	2	1,9	1,5	0,3
2021	-10	-13	3	-1,7	-2,2	0,5
2022	43	40	3	7,3	6,8	0,5
2023	-7	-4	-3	-1,1	-0,6	-0,5
2017/2023	74	69	5	13,4	12,5	0,9

Quelle: Statistik Austria, Bevölkerungsregister

Tabelle 4.6: Wanderungen

Jahr	Personen			jährliche Veränderung in %		
	Zuzüge	Wegzüge	Saldo	Zuzüge	Wegzüge	Saldo
2017	30	14	16	5,5	2,6	2,9
2018	19	21	-2	3,4	3,7	-0,4
2019	39	16	23	6,9	2,8	4,1
2020	32	23	9	5,5	3,9	1,5
2021	21	34	-13	3,5	5,7	-2,2
2022	69	29	40	11,8	4,9	6,8
2023	34	38	-4	5,4	6,0	-0,6
2017/2023	244	175	69	44,0	31,6	12,5

Quelle: Statistik Austria, Wanderungsstatistik

Tabelle 4.7: Geburten und Sterbefälle

Jahr	Personen			jährliche Veränderung in %		
	Geburten	Sterbefällr	Saldo	Geburten	Sterbefällr	Saldo
2017	3	2	1	0,5	0,4	0,2
2018	7	6	1	1,2	1,1	0,2
2019	4	6	-2	0,7	1,1	-0,4
2020	6	4	2	1,0	0,7	0,3
2021	6	3	3	1,0	0,5	0,5
2022	7	4	3	1,2	0,7	0,5
2023	4	7	-3	0,6	1,1	-0,5
2017/2023	37	32	5	6,7	5,8	0,9

Quelle: Statistik Austria, Natürliche Bevölkerungsbewegung

5 Privathaushalte

Tabelle 5.1: Anzahl und Entwicklung der Privathaushalte

Jahr	Haushalte			Index 2001 = 100		
	Berwang	Bezirk RE	Tirol	Berwang	Bezirk RE	Tirol
1961	139	6.225	123.705	62,3	53,0	47,5
1971	147	7.476	157.267	65,9	63,7	60,3
1981	168	8.733	188.898	75,3	74,4	72,5
1991	191	10.069	219.783	85,7	85,8	84,3
2001	223	11.738	260.660	100,0	100,0	100,0
2011	240	12.779	296.712	107,6	108,9	113,8
2021	248	14.404	334.096	111,2	122,7	128,2
2022	257	14.616	338.611	115,2	124,5	129,9

Quelle: Statistik Austria, Volkszählung bzw. Registerzählung, Abgestimmte Erwerbsstatistik

Tabelle 5.2: Durchschnittliche Haushaltsgröße

Jahr	Personen pro Haushalte		
	Berwang	Bezirk RE	Tirol
1961	4,2	3,6	3,7
1971	3,7	3,4	3,4
1981	3,2	3,1	3,1
1991	2,9	2,9	2,8
2001	2,9	2,7	2,6
2011	2,4	2,5	2,4
2021	2,4	2,3	2,2
2022	2,4	2,3	2,2

Quelle: Statistik Austria, Volkszählung bzw. Registerzählung, Abgestimmte Erwerbsstatistik

Tabelle 5.3: Anzahl und Entwicklung der Einpersonenhaushalte

Jahr	Haushalte			in % der Privathaushalte		
	Berwang	Bezirk RE	Tirol	Berwang	Bezirk RE	Tirol
1961	11	719	16.090	7,9	11,6	13,0
1971	21	1.266	31.826	14,3	16,9	20,2
1981	28	1.719	44.728	16,7	19,7	23,7
1991	48	2.269	55.078	25,1	22,5	25,1
2001	47	3.098	77.310	21,1	26,4	29,7
2011	68	3.790	100.474	28,3	29,7	33,9
2021	80	4.842	121.247	32,3	33,6	36,3
2022	82	4.973	124.515	31,9	34,0	36,8

Quelle: Quelle: Statistik Austria, Volkszählung bzw. Registerzählung, Abgestimmte Erwerbsstatistik

6 Wirtschaft und Beschäftigung

Tabelle 6.1: Erwerbstätige am Arbeitsort (gesamt)

Jahr	Personen			Index 2001 = 100		
	Berwang	Bezirk RE	Tirol	Berwang	Bezirk RE	Tirol
1961	371	10.908	210.522	155,9	78,7	69,6
1971	156	10.173	207.802	65,5	73,4	68,7
1981	242	11.450	243.508	101,7	82,6	80,6
1991	259	12.235	272.092	108,8	88,2	90,0
2001	238	13.866	302.291	100,0	100,0	100,0
2011	174	13.149	328.424	73,1	94,8	108,6
2021	200	14.732	373.489	84,0	106,2	123,6
2022	189	14.732	377.973	79,4	106,2	125,0

Quelle: Statistik Austria, Volkszählung bzw. Registerzählung

Abbildung 6.1: Entwicklung der Erwerbstätigen am Arbeitsort

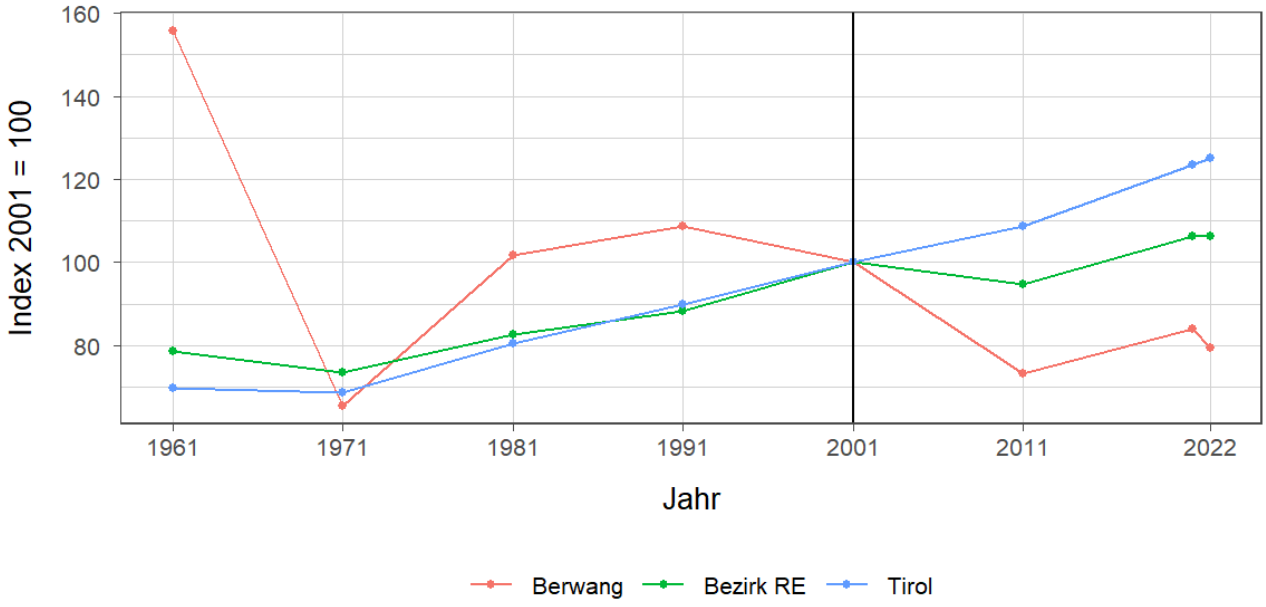

Tabelle 6.2: Erwerbstätige am Arbeitsort nach wirtschaftlicher Zugehörigkeit

Jahr	gesamt	Land- und Forstwirtschaft	Gewerbe und Industrie	darunter Bauwesen	Dienstleistungen	darunter Beherbergungs und Gaststättenwesen
1961	371	200	18	4	153	111
1971	156	27	32	23	97	50
1981	242	12	19	9	211	145
1991	259	8	24	10	227	161
2001	238	7	11	5	220	155
2011	174	8	7	3	159	80
2021	200	3	10	2	187	122
2022	189	6	13	2	170	108

Quelle: Statistik Austria, Volkszählung bzw. Registerzählung, Abgestimmte Erwerbsstatistik

Tabelle 6.3: Erwerbstätige am Wohn- und Arbeitsort

Jahr	am Wohnort		am Arbeitsort	
	weiblich	männlich	weiblich	männlich
1961	-	-	180	191
1971	40	131	44	112
1981	81	136	109	133
1991	94	166	117	142
2001	132	180	114	124
2011	91	156	73	101
2021	125	155	99	101
2022	121	163	97	92

Quelle: Quelle: Statistik Austria, Volkszählung bzw. Registerzählung, Abgestimmte Erwerbsstatistik

Tabelle 6.4: Berufspendler

Jahr	Gemeinde-einpendler	Gemeinde-binnenpendler	Gemeinde-auspendler	Pendler-saldo absolut	Index des Pendler-saldos[1]
1961	51	-	12	39	112
1971	24	63	39	-15	91
1981	81	61	56	25	112
1991	79	80	80	-1	100
2001	74	75	148	-74	76
2011	56	52	129	-73	70
2021	55	69	135	-80	71
2022	45	67	140	-95	67

Quelle: Quelle: Statistik Austria, Volkszählung bzw. Registerzählung, Abgestimmte Erwerbsstatistik
[1] = (Erwerbstätige am Arbeitsort / Erwerbstätige am Wohnort)*100
Ein Wert unter 100: Zahl der Auspendler aus den Gemeinden in einer Region überwiegt
Ein Wert über 100: Zahl der Einpendler in Gemeinden einer Region überwiegt

Gemeindeeinpendler, Gemeindeauspendler: Personen, deren Wohn- und Arbeitsort in verschiedenen Gemeinden liegen, also Personen, die über Gemeindegrenzen hinweg pendeln.
Erwerbstätige: Personen ab 15 Jahren, die einer bezahlten Tätigkeit von mindestens einer Wochenstunde nachgehen, Selbständige und mithelfende Familienangehörige, Präsenz- und Zivildiener sind eingeschlossen, Personen in Karenz werden nicht berücksichtigt.

7 Land- und Forstwirtschaft

Tabelle 7.1: Anzahl und Entwicklung der Land- und Forstwirtschaftlichen Betriebe

Jahr	Betriebe			Index 1999 = 100		
	Berwang	Bezirk RE	Tirol	Berwang	Bezirk RE	Tirol
1960	96	2.334	25.365	213,3	193,7	139,1
1970	98	2.055	23.600	217,8	170,5	129,4
1980	88	1.730	20.913	195,6	143,6	114,7
1990	52	1.434	19.739	115,6	119,0	108,2
1999	45	1.205	18.238	100,0	100,0	100,0
2010	40	1.015	16.215	88,9	84,2	88,9
2020	19	728	14.215	42,2	60,4	77,9

Quelle: Statistik Austria, Land- und Forstwirtschaftliche Betriebszählung bzw. Agrarstrukturerhebung

Abbildung 7.1: Entwicklung der Anzahl an land- und forstwirtschaftlichen Betrieben

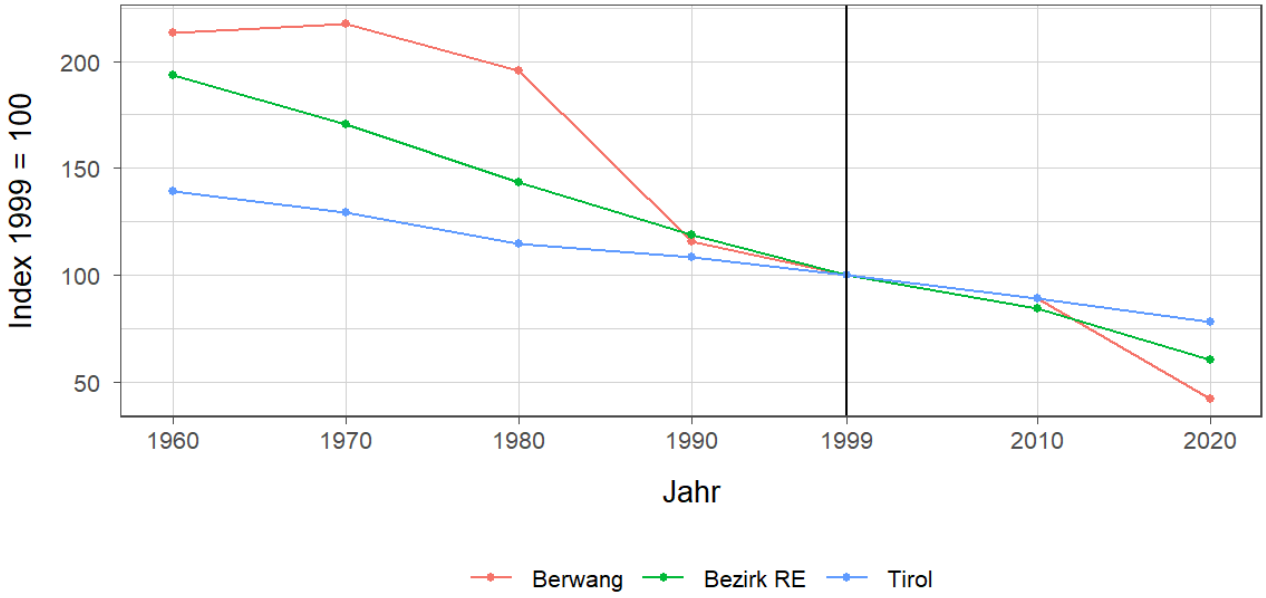

Tabelle 7.2: Betriebe nach Erwerbsart 2020

Erwerbsart	Betriebe			Anteil an allen Betrieben in %		
	Berwang	Bezirk RE	Tirol	Berwang	Bezirk RE	Tirol
Haupterwerb	2	119	4.749	10,5	16,3	33,4
Nebenerwerb	10	427	7.916	52,6	58,7	55,7
Pers.Gem.	-	34	322	-	4,7	2,3
jur. Person	7	148	1.228	36,8	20,3	8,6

Quelle: Statistik Austria, Agrarstrukturerhebung
Pers.Gem: Personengemeinschaften
jur. Person: Juristische Personen

Tabelle 7.3: Betriebe mit Erschwernispunkten 2020

EP-GR[1]	Betriebe			Anteil an allen Betrieben in %		
	Berwang	Bezirk RE	Tirol	Berwang	Bezirk RE	Tirol
EP-GR 1	-	107	2.015	-	14,7	14,2
EP-GR 2	-	247	2.268	-	33,9	16,0
EP-GR 3	4	72	2.265	21,1	9,9	15,9
EP-GR 4	6	40	2.803	31,6	5,5	19,7
keine Erschwernis	9	262	4.864	47,4	36,0	34,2

Quelle: Quelle: Statistik Austria, Agrarstrukturerhebung

[1] Zuordnung der Betriebe nach Erschwernispunkten

Bei der Agrarstrukturerhebung 2020 wurden analog zum Grünen Bericht die Betriebe nach ihren Erschwernispunkten den Erschwernispunktegruppen (EPGruppe 1 bis 4)zugeordnet. Die Erschwernispunkte-Gruppen (EP-Gruppen)setzen sich wie folgt zusammen:

EP-Gruppe 1: 5 bis 90 Erschwernispunkte

EP-Gruppe 2: 91 bis 180 Erschwernispunkte

EP-Gruppe 3: 181 bis 270 Erschwernispunkte

EP-Gruppe 4: über 270 (bis maximal 540) Erschwernispunkte

Die Zuordnung der Erschwernispunkte wird im Rahmen des jährlichen Mehrfachantrag-Flächen durchgeführt. Das System der Erschwernispunktegruppen (EP-Gruppen) ist nur bedingt mit den bisherigen Systemen der Einteilung bergbäuerlicher Betriebe bzw. Erschwernisbeurteilung vergleichbar. Betriebe mit weniger als 5 Erschwernispunkten werden in der in der Gruppe „Ohne Erschwernis“ ausgewiesen.

8 Tourismus

Tabelle 8.1: Nächtigungsentwicklung - Winter seit 1981

Jahr	Nächtigungen			Index 2001 = 100		
	Berwang	Bezirk RE	Tirol	Berwang	Bezirk RE	Tirol
1981	151.706	1.571.421	17.771.714	101,0	98,6	75,6
1991	152.747	1.638.564	21.774.674	101,7	102,8	92,6
2001	150.245	1.593.337	23.503.160	100,0	100,0	100,0
2011	148.490	1.577.078	24.830.645	98,8	99,0	105,6
2021	504	24.109	712.998	0,3	1,5	3,0
2024	130.945	1.662.582	26.032.509	87,2	104,3	110,8

Quelle: AdTLR, Raumordnung und Statistik, Tourismusstatistik

Abbildung 8.1: Nächtigungsentwicklung im Winter

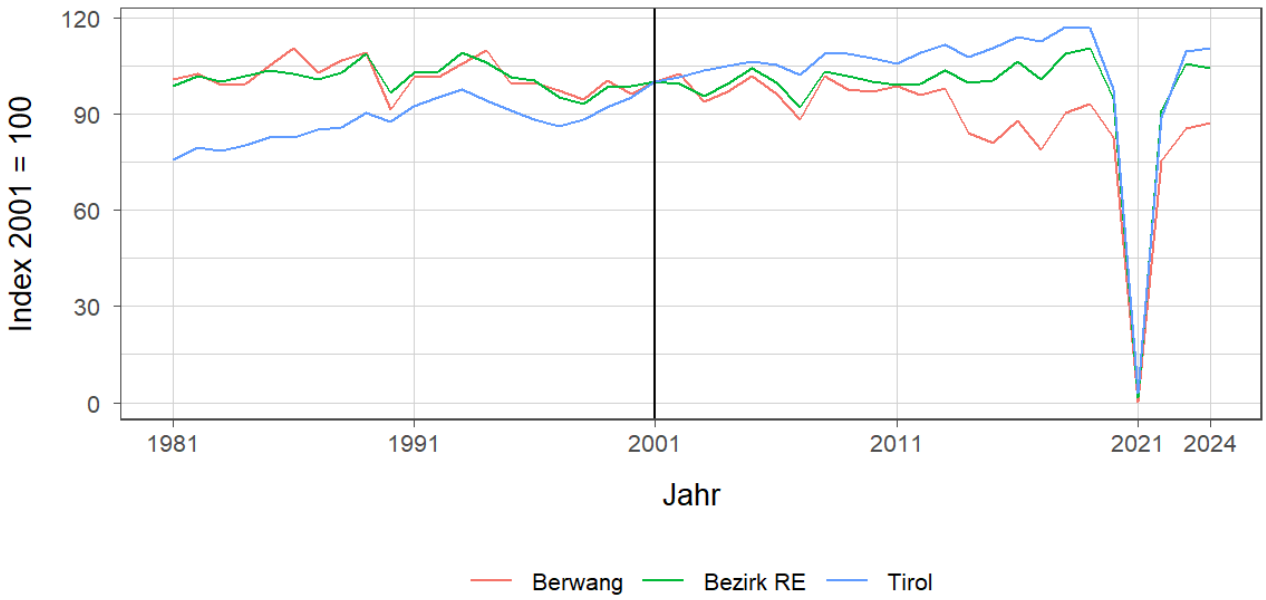

Tabelle 8.2: Nächtigungsentwicklung - Winter 2013 bis 2024

Jahr	Nächtigungen			Index 2013 = 100		
	Berwang	Bezirk RE	Tirol	Berwang	Bezirk RE	Tirol
2013	147.529	1.649.434	26.220.929	100,0	100,0	100,0
2014	126.406	1.590.113	25.370.402	85,7	96,4	96,8
2015	121.662	1.601.188	25.960.806	82,5	97,1	99,0
2016	132.051	1.693.971	26.804.089	89,5	102,7	102,2
2017	118.675	1.607.001	26.463.873	80,4	97,4	100,9
2018	135.840	1.733.423	27.583.016	92,1	105,1	105,2
2019	140.121	1.763.296	27.485.847	95,0	106,9	104,8
2020	124.152	1.510.839	22.925.568	84,2	91,6	87,4
2021	504	24.109	712.998	0,3	1,5	2,7
2022	113.278	1.453.525	20.909.636	76,8	88,1	79,7
2023	128.496	1.682.301	25.707.235	87,1	102,0	98,0
2024	130.945	1.662.582	26.032.509	88,8	100,8	99,3

Quelle: AdTLR, Raumordnung und Statistik, Tourismusstatistik

Tabelle 8.3: Nächtigungen nach Unterkuftsarten - Winter 2024

Kategorie	Nächtigungen			in %		
	Berwang	Bezirk RE	Tirol	Berwang	Bezirk RE	Tirol
Gewerblich	107.286	1.201.460	19.407.302	81,9	72,3	74,6
davon ***** / ****	56.806	586.010	9.032.199	43,4	35,2	34,7
***	4.311	183.305	3.711.424	3,3	11,0	14,3
** / *	17.784	156.172	2.371.579	13,6	9,4	9,1
Fewo gewerblich	28.385	275.973	4.292.100	21,7	16,6	16,5
Privat	4.776	55.062	765.474	3,6	3,3	2,9
Fewo privat	14.981	298.529	4.943.111	11,4	18,0	19,0
Campingplätze	-	72.390	459.132	-	4,4	1,8
Sonst. Unterkünfte	3.902	35.141	457.490	3,0	2,1	1,8
Gesamt	130.945	1.662.582	26.032.509	100,0	100,0	100,0

Quelle: Quelle: AdTLR, Raumordnung und Statistik, Tourismusstatistik
G = Geheim, da weniger als 3 Betriebe vorhanden

Tabelle 8.4: Nächtigungsentwicklung - Sommer seit 1981

Jahr	Nächtigungen			Index 2001 = 100		
	Berwang	Bezirk RE	Tirol	Berwang	Bezirk RE	Tirol
1981	102.838	2.091.686	23.095.058	104,8	133,7	135,8
1991	170.706	2.309.080	23.561.062	173,9	147,6	138,5
2001	98.152	1.564.683	17.006.337	100,0	100,0	100,0
2011	104.993	1.655.089	18.068.597	107,0	105,8	106,2
2021	118.011	2.085.422	19.865.249	120,2	133,3	116,8
2024	116.858	2.315.480	22.735.856	119,1	148,0	133,7

Quelle: AdTLR, Raumordnung und Statistik, Tourismusstatistik

Abbildung 8.2: Nächtigungsentwicklung im Sommer

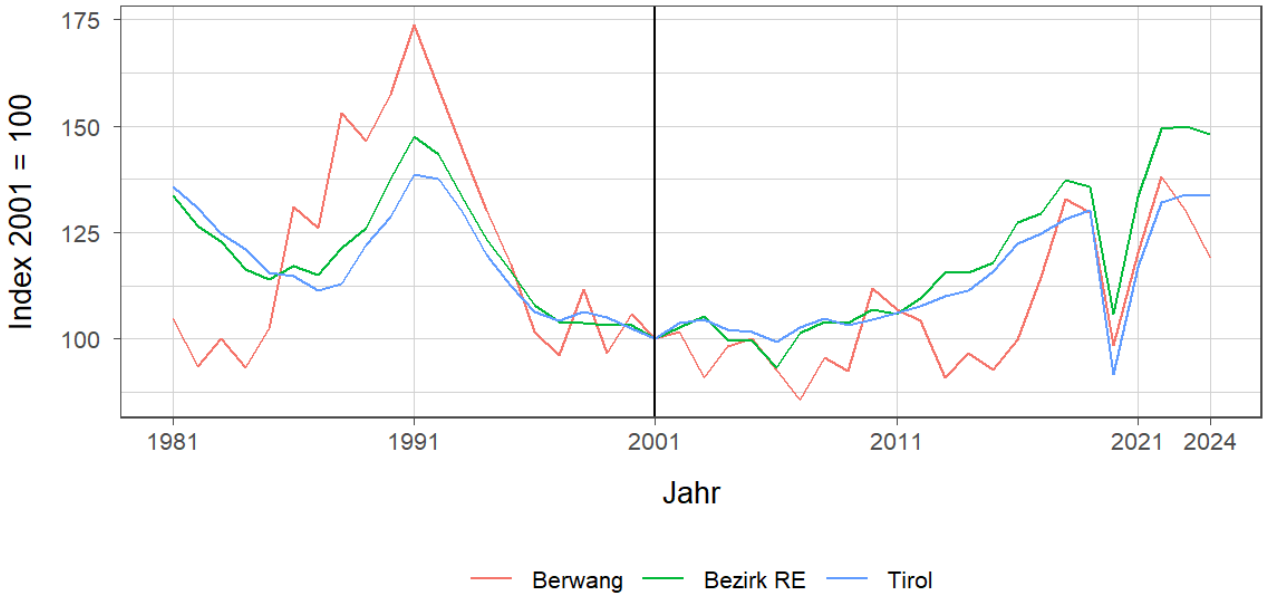

Tabelle 8.5: Nächtigungsentwicklung - Sommer 2013 bis 2024

Jahr	Nächtigungen			Index 2013 = 100		
	Berwang	Bezirk RE	Tirol	Berwang	Bezirk RE	Tirol
2013	89.304	1.807.440	18.727.354	100,0	100,0	100,0
2014	94.823	1.807.979	18.959.548	106,2	100,0	101,2
2015	90.947	1.845.685	19.676.251	101,8	102,1	105,1
2016	98.032	1.992.869	20.796.138	109,8	110,3	111,0
2017	112.335	2.027.547	21.193.135	125,8	112,2	113,2
2018	130.373	2.149.372	21.806.765	146,0	118,9	116,4
2019	127.374	2.124.695	22.163.110	142,6	117,6	118,3
2020	96.699	1.656.741	15.580.308	108,3	91,7	83,2
2021	118.011	2.085.422	19.865.249	132,1	115,4	106,1
2022	135.637	2.338.602	22.448.264	151,9	129,4	119,9
2023	127.673	2.344.150	22.788.556	143,0	129,7	121,7
2024	116.858	2.315.480	22.735.856	130,9	128,1	121,4

Quelle: AdTLR, Raumordnung und Statistik, Tourismusstatistik

Tabelle 8.6: Nächtigungen nach Unterkuftsarten - Sommer 2024

Kategorie	Nächtigungen			in %		
	Berwang	Bezirk RE	Tirol	Berwang	Bezirk RE	Tirol
Gewerblich	98.865	1.549.875	15.842.435	84,6	66,9	69,7
davon ***** / ****	52.918	697.845	8.004.255	45,3	30,1	35,2
***	5.626	286.369	3.286.102	4,8	12,4	14,5
** / *	15.793	210.764	1.724.310	13,5	9,1	7,6
Fewo gewerblich	24.528	354.897	2.827.768	21,0	15,3	12,4
Privat	5.323	72.961	577.967	4,6	3,2	2,5
Fewo privat	9.324	367.904	3.554.286	8,0	15,9	15,6
Campingplätze	-	274.737	1.939.261	-	11,9	8,5
Sonst. Unterkünfte	3.346	50.003	821.907	2,9	2,2	3,6
Gesamt	116.858	2.315.480	22.735.856	100,0	100,0	100,0

Quelle: Quelle: AdTLR, Raumordnung und Statistik, Tourismusstatistik
G = Geheim, da weniger als 3 Betriebe vorhanden

Abbildung 8.3: Nächtigungsentwicklung im Vergleich Winter zu Sommer

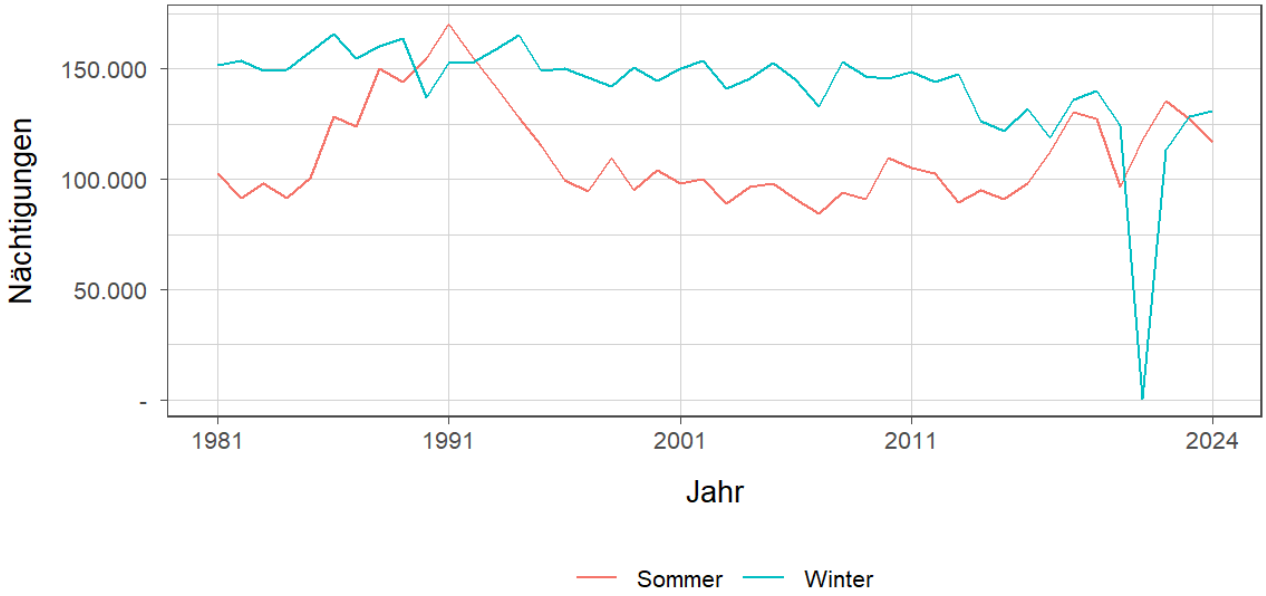

Tabelle 8.7: Betriebe - Winter 2024

Kategorie	Betriebe Winter			in %		
	Berwang	Bezirk RE	Tirol	Berwang	Bezirk RE	Tirol
Gewerblich	53	460	6.090	48,2	27,3	27,9
davon ***** / ****	4	58	942	3,6	3,4	4,3
***	5	80	1.036	4,5	4,7	4,7
** / *	13	105	1.175	11,8	6,2	5,4
Fewo gewerblich	31	217	2.937	28,2	12,9	13,4
Privat	13	238	2.548	11,8	14,1	11,7
Fewo privat	36	945	12.801	32,7	56,0	58,6
Sonst. Unterkünfte	8	44	401	7,3	2,6	1,8
Gesamt	110	1.687	21.840	100,0	100,0	100,0

Quelle: Quelle: AdTLR, Raumordnung und Statistik, Tourismusstatistik

Tabelle 8.8: Betriebe - Sommer 2024

Kategorie	Betriebe Sommer			in %		
	Berwang	Bezirk RE	Tirol	Berwang	Bezirk RE	Tirol
Gewerblich	53	460	5.892	48,6	27,1	27,3
davon ***** / ****	4	58	906	3,7	3,4	4,2
***	5	76	1.002	4,6	4,5	4,6
** / *	13	100	1.129	11,9	5,9	5,2
Fewo gewerblich	31	226	2.855	28,4	13,3	13,2
Privat	13	236	2.481	11,9	13,9	11,5
Fewo privat	34	939	12.509	31,2	55,2	58,0
Sonst. Unterkünfte	9	65	676	8,3	3,8	3,1
Gesamt	109	1.700	21.558	100,0	100,0	100,0

Quelle: Quelle: AdTLR, Raumordnung und Statistik, Tourismusstatistik

Tabelle 8.9: Betten - Winter 2024

Kategorie	Betten Winter			in %		
	Berwang	Bezirk RE	Tirol	Berwang	Bezirk RE	Tirol
Gewerblich	1.524	16.857	226.490	73,8	64,1	66,4
davon ***** / ****	527	6.083	90.701	25,5	23,1	26,6
***	160	3.177	46.009	7,8	12,1	13,5
** / *	290	2.864	33.044	14,1	10,9	9,7
Fewo gewerblich	547	4.733	56.736	26,5	18,0	16,6
Privat	132	1.874	18.150	6,4	7,1	5,3
Fewo privat	269	6.625	84.750	13,0	25,2	24,8
Sonst. Unterkünfte	139	931	11.761	6,7	3,5	3,4
Gesamt	2.064	26.287	341.151	100,0	100,0	100,0

Quelle: Quelle: AdTLR, Raumordnung und Statistik, Tourismusstatistik

Tabelle 8.10: Betten - Sommer 2024

Kategorie	Betten Sommer			in %		
	Berwang	Bezirk RE	Tirol	Berwang	Bezirk RE	Tirol
Gewerblich	1.534	16.808	219.945	74,9	62,9	65,1
davon ***** / ****	527	6.040	87.233	25,7	22,6	25,8
***	160	3.147	44.763	7,8	11,8	13,2
** / *	278	2.710	32.218	13,6	10,1	9,5
Fewo gewerblich	569	4.911	55.731	27,8	18,4	16,5
Privat	130	1.885	17.692	6,3	7,0	5,2
Fewo privat	239	6.539	82.599	11,7	24,5	24,4
Sonst. Unterkünfte	146	1.507	17.834	7,1	5,6	5,3
Gesamt	2.049	26.739	338.070	100,0	100,0	100,0

Quelle: Quelle: AdTLR, Raumordnung und Statistik, Tourismusstatistik

Tabelle 8.11: Auslastung 2024

Kategorie	Auslastung in % [1]					
	Berwang		Bezirk RE		Tirol	
	Winter	Sommer	Winter	Sommer	Winter	Sommer
Gewerblich	38,7	35,0	39,2	50,1	47,1	39,1
davon ***** / ****	59,2	54,6	52,9	62,8	54,7	49,9
***	14,8	19,1	31,7	49,5	44,3	39,9
** / *	33,7	30,9	30,0	42,3	39,4	29,1
Fewo gewerblich	28,5	23,4	32,0	39,3	41,6	27,6
Privat	19,9	22,3	16,1	21,0	23,2	17,8
Fewo privat	30,6	21,2	24,8	30,6	32,0	23,4
Sonst. Unterkünfte	15,4	12,5	20,7	18,0	21,4	25,0
Gesamt	34,9	31,0	33,2	41,5	41,2	33,4

Quelle: Quelle: AdTLR, Raumordnung und Statistik, Tourismusstatistik

[1] Winter: 100 Prozent entsprechen 181 (bzw. 182 im Schaltjahr) Vollbelegungstagen

Sommer: 100 Prozent entsprechen 184 Vollbelegstagen

Aus Datenverfügbarkeitsgründen wurde die Auslastung mit der Bettenzahl des Vorjahres berechnet

G = Geheim, da weniger als 3 Betriebe vorhanden

9 Grundversorgung der Tiroler Bevölkerung

Tabelle 9.1: Einrichtungen zur Grundversorgung der Tiroler Bevölkerung 2024

Einrichtungen	Berwang	Bezirk RE	Tirol
Nahversorger	1	48	690
Verkaufsfläche der Nahversorger (in m²)	92	16.518	356.831
Verkaufsfläche (in m²/Einwohner)	0	0	0
Metzger	-	5	149
Baecker	-	18	374
Polizeiinspektion	-	5	78
Praktischer_Arzt	-	26	674
Zahnheilkunde	-	13	427
Apotheke	-	3	131
Hausapotheke	-	6	55
Altersheim	-	2	93
Postamt	-	1	37
Postpartner	-	6	114
Bankfiliale	1	24	409
Tankstelle	-	19	304
Kinderkrippe	-	10	310
Kindergarten	1	34	484
Hort	-	5	114
Volksschule	1	31	351
Mittelschule	-	6	106
Sonderschule	-	-	20
Poly	-	1	28
AHS	-	1	27

Quelle: AdTLR, Raumordnung und Statistik, Erhebung zur Grundversorgung der Tiroler Bevölkerung

10 Gemeindefinanzen

Tabelle 10.1: Eigene Steuern [1]

Jahr	Steuern in Tsd. Euro			Index 2014 = 100		
	Berwang	Bezirk RE	Tirol	Berwang	Bezirk RE	Tirol
2014	279	16.534	332.524	100,0	100,0	100,0
2015	282	16.139	345.545	101,4	97,6	103,9
2016	286	17.024	360.435	102,8	103,0	108,4
2017	295	17.423	373.058	106,0	105,4	112,2
2018	325	18.388	388.551	116,7	111,2	116,8
2019	328	19.163	405.946	117,7	115,9	122,1
2020	369	18.561	400.991	132,6	112,3	120,6
2021	270	18.199	400.778	96,8	110,1	120,5
2022	356	21.251	446.231	127,8	128,5	134,2
2023	412	22.820	486.467	147,8	138,0	146,3

Quelle: AdTLR, Abt. Gemeinden, Die Finanzlage der Gemeinden Tirols

Tabelle 10.2: Eigene Steuern pro Einwohner

Jahr	Pro Einwohner in Euro			Index 2014 = 100		
	Berwang	Bezirk RE	Tirol	Berwang	Bezirk RE	Tirol
2014	494	522	456	100,0	100,0	100,0
2015	510	504	467	103,2	96,6	102,5
2016	523	525	483	106,0	100,7	105,9
2017	522	536	497	105,8	102,7	108,9
2018	576	563	515	116,7	107,9	112,8
2019	559	584	536	113,3	111,9	117,4
2020	619	562	528	125,3	107,6	115,6
2021	459	547	525	93,0	104,8	115,0
2022	565	632	579	114,4	121,2	126,8
2023	Inf	Inf	Inf	Inf	Inf	Inf

Quelle: AdTLR, Abt. Gemeinden, Die Finanzlage der Gemeinden Tirols
[1] Ausschließliche Gemeindeabgaben i. S. des Finanzausgleichsgesetztes (Grundsteuer A und B, Kommunalsteuer, Sonstige Steuern)

Abbildung 10.1: Entwicklung der Eigenen Steuern

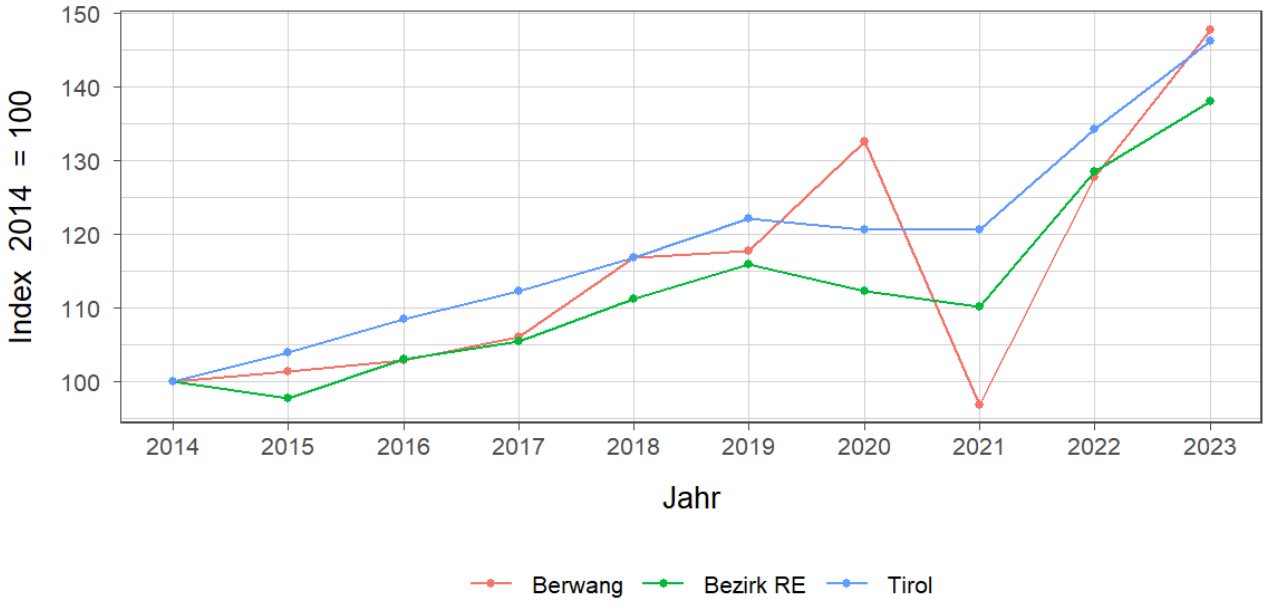

Tabelle 10.3: Abgabenertragsanteile [1]

Jahr	Abgabenertragsanteie in Tsd. Euro			Index 2014 = 100		
	Berwang	Bezirk RE	Tirol	Berwang	Bezirk RE	Tirol
2014	658	28.432	696.908	100,0	100,0	100,0
2015	664	29.729	733.155	101,0	104,6	105,2
2016	664	30.104	751.116	100,9	105,9	107,8
2017	664	30.334	756.870	100,9	106,7	108,6
2018	683	31.698	792.641	103,8	111,5	113,7
2019	736	33.966	851.034	112,0	119,5	122,1
2020	723	31.138	777.780	110,0	109,5	111,6
2021	810	36.460	907.213	123,1	128,2	130,2
2022	909	41.199	1.031.610	138,3	144,9	148,0
2023	875	39.875	998.209	133,1	140,2	143,2

Quelle: AdTLR, Abt. Gemeinden, Die Finanzlage der Gemeinden Tirols

Tabelle 10.4: Abgabenertragsanteile pro Einwohner

Jahr	Pro Einwohner in Euro			Index 2014 = 100		
	Berwang	Bezirk RE	Tirol	Berwang	Bezirk RE	Tirol
2014	1.166	897	956	100,0	100,0	100,0
2015	1.198	928	992	102,8	103,4	103,7
2016	1.213	929	1.007	104,1	103,6	105,3
2017	1.174	932	1.008	100,7	103,9	105,4
2018	1.210	970	1.050	103,8	108,1	109,8
2019	1.257	1.034	1.123	107,8	115,3	117,5
2020	1.212	942	1.023	103,9	105,0	107,0
2021	1.379	1.095	1.187	118,3	122,1	124,2
2022	1.443	1.226	1.337	123,8	136,6	139,9
2023	Inf	Inf	Inf	Inf	Inf	Inf

Quelle: AdTLR, Abt. Gemeinden, Die Finanzlage der Gemeinden Tirols

[1] Anteile der Gemeinden an den gemeinschaftlichen Bundesabgaben lt. Finanzausgleichsgesetztes
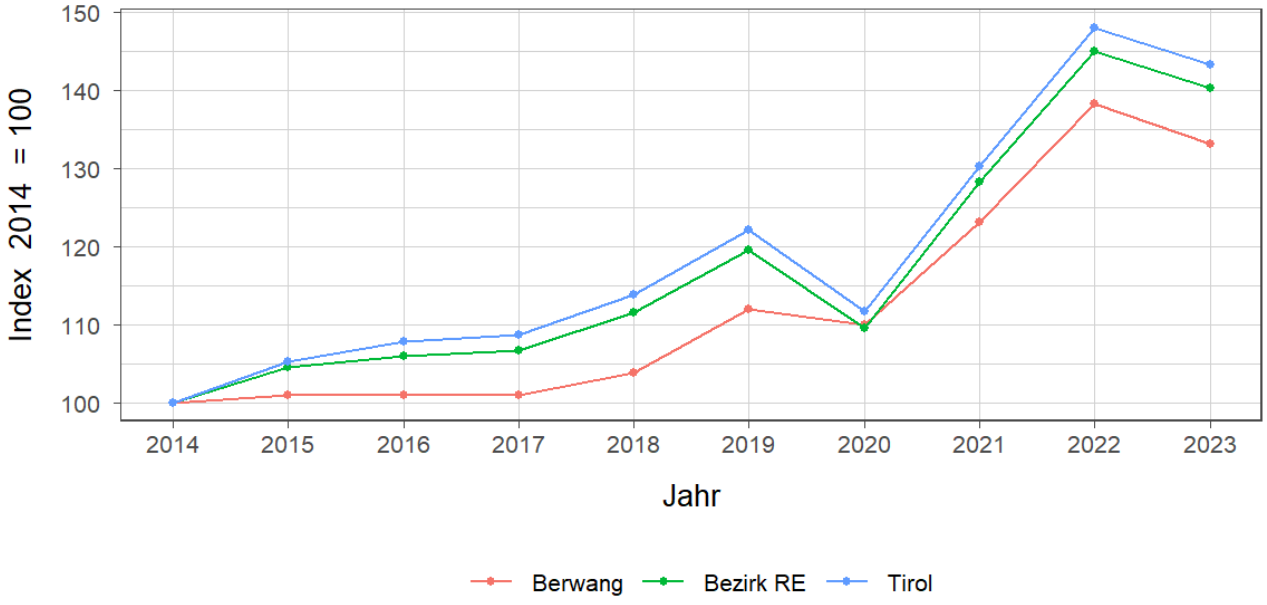
Abbildung 10.2: Entwicklung der Abgabenertragsanteile