Regionsprofil Statistik 2024
Nesselwängle
Gemeinde 70824

LAND TIROL

Übergeordneter Planungsverband der Gemeinde

Planungsverband	Einwohner
Tannheimertal	478

Amt der Tiroler Landesregierung
Abteilung Raumordnung und Statistik
Landesstatistik Tirol

Innsbruck, 13. Februar 2025

Impressum

Titel	Regionsprofil Statistik 2024 - Nesselwängle - Gemeinde 70824
Ausgabe	1. Ausgabe
Datum	13. Februar 2025
Herausgeber	Amt der Tiroler Landesregierung Abteilung Raumordnung und Statistik Landesstatistik Tirol
Bearbeitung	MMag. Mario Stadler
Redaktion	Mag. Manfred Kaiser
Adresse	Landhaus 2 Heiliggeiststraße 7-9 6020 Innsbruck
Telefon	0043-512-508-3632
Email	raumordnung.statistik@tirol.gv.at
Website	https://www.tirol.gv.at/statistik

Anmerkungen

Nachdruck - auch auszugsweise - ist nur mit Quellenangabe gestattet.

Wenn bei Begriffen, die sich auf Personengruppen beziehen, nur die männliche Form gewählt wurde, so ist dies nicht geschlechtsspezifisch gemeint, sondern geschah ausschließlich aus Gründen der besseren Lesbarkeit.

Inhaltsverzeichnis

Tabellenverzeichnis 4

Abbildungsverzeichnis 5

1 Flächen 7

2 Naturschutzgebiete 8

3 Bauentwicklung 9

4 Wohnbevölkerung 11

5 Privathaushalte 14

6 Wirtschaft und Beschäftigung 15

7 Land- und Forstwirtschaft 17

8 Tourismus 19

9 Grundversorgung der Tiroler Bevölkerung 24

10 Gemeindefinanzen 25

Tabellenverzeichnis

1.1 Flächennutzung 2024 . . . 7
1.2 Widmungsbestand 2023 . . . 7
2.1 Naturschutz 2024 . . . 8
3.1 Anzahl der Gebäude 2024 . . . 9
3.2 Überwiegende Gebäudenutzung 2024 . . . 9
3.3 Anzahl der Wohnungen 2024 . . . 10
4.1 Anzahl und Entwicklung der Wohnbevölkerung . . . 11
4.2 Altersstruktur 2024 . . . 11
4.3 Höchste abgeschlossene Ausbildung 2022 . . . 12
4.4 Veränderung der Wohnbevölkerung seit 1961 - Volkszählung bzw. Registerzählung . . . 12
4.5 Veränderung der Wohnbevölkerung - Bevölkerungsregister . . . 12
4.6 Wanderungen . . . 13
4.7 Geburten und Sterbefälle . . . 13
5.1 Anzahl und Entwicklung der Privathaushalte . . . 14
5.2 Durchschnittliche Haushaltsgröße . . . 14
5.3 Anzahl und Entwicklung der Einpersonenhaushalte . . . 14
6.1 Erwerbstätige am Arbeitsort (gesamt) . . . 15
6.2 Erwerbstätige am Arbeitsort nach wirtschaftlicher Zugehörigkeit . . . 15
6.3 Erwerbstätige am Wohn- und Arbeitsort . . . 16
6.4 Berufspendler . . . 16
7.1 Anzahl und Entwicklung der Land- und Forstwirtschaftlichen Betriebe . . . 17
7.2 Betriebe nach Erwerbsart 2020 . . . 17
7.3 Betriebe mit Erschwernispunkten 2020 . . . 18
8.1 Nächtigungsentwicklung - Winter seit 1981 . . . 19
8.2 Nächtigungsentwicklung - Winter 2013 bis 2024 . . . 19
8.3 Nächtigungen nach Unterkuftsarten - Winter 2024 . . . 20
8.4 Nächtigungsentwicklung - Sommer seit 1981 . . . 20
8.5 Nächtigungsentwicklung - Sommer 2013 bis 2024 . . . 21
8.6 Nächtigungen nach Unterkuftsarten - Sommer 2024 . . . 21
8.7 Betriebe - Winter 2024 . . . 22
8.8 Betriebe - Sommer 2024 . . . 22
8.9 Betten - Winter 2024 . . . 23
8.10 Betten - Sommer 2024 . . . 23
8.11 Auslastung 2024 . . . 23
9.1 Einrichtungen zur Grundversorgung der Tiroler Bevölkerung 2024 . . . 24
10.1 Eigene Steuern [1] . . . 25
10.2 Eigene Steuern pro Einwohner . . . 25
10.3 Abgabenertragsanteile [1] . . . 26
10.4 Abgabenertragsanteile pro Einwohner . . . 26

Abbildungsverzeichnis

3.1 Entwicklung der Anzahl an Gebäuden 9
4.1 Entwicklung der Wohnbevölkerung 11
6.1 Entwicklung der Erwerbstätigen am Arbeitsort 15
7.1 Entwicklung der Anzahl an land- und forstwirtschaftlichen Betrieben 17
8.1 Nächtigungsentwicklung im Winter 19
8.2 Nächtigungsentwicklung im Sommer 20
8.3 Nächtigungsentwicklung im Vergleich Winter zu Sommer 22
10.1 Entwicklung der Eigenen Steuern 26
10.2 Entwicklung der Abgabenertragsanteile 27

1 Flächen

Tabelle 1.1: Flächennutzung 2024

Flächenart in km²	Nesselwängle	Bezirk RE	Tirol
Fläche	23,0	1.236,7	12.648,4
Dauersiedlungsraum	3,9	119,9	1.630,8
Anteil am Dauersiedlungsraum	17,0	9,7	12,9

Quelle: Bundesamt für Eich- und Vermessungswesen

Tabelle 1.2: Widmungsbestand 2023

Widmungskategorie	Fläche in ha	m² / Einwohner			Anteil am DSR in %		
		Nesselwängle	Bezirk RE	Tirol	Nesselwängle	Bezirk RE	Tirol
Bauland und Sonderflächen[1]	34,1	713,4	550,2	292,0	8,7	15,5	13,9
Wohngebiete	9,8						
Mischgebiete	18,3						
Gewerbe- und Industriegebiete	-						
Baulandähnliche Sonderflächen	6,1						
Landwirtschaftliche Sonderflächen	0,1						

Quelle: AdTLR, Abt. Raumordnung und Statistik

[1] ausgenommen freilandähnilche Sonderflächen und landwirtschaftliche Sonderflächen

DSR = Dauersiedlungsraum

2 Naturschutzgebiete

Tabelle 2.1: Naturschutz 2024

Schutzgebiete	Fläche in ha	Anteil an Gesamtfläche in %	Anteil der Schutzgebiete an der Gesamtfläche in %	
	Nesselwängle		Bezirk RE	Tirol
Nationalpark Kernzonen	-	-	-	2,7
Nationalpark Außenzonen	-	-	-	2,1
Naturschutzgebiete	-	-	4,9	5,9
Landschaftsschutzgebiete	-	-	-	5,3
Geschützte Landschaftsteile	-	-	0,1	0,1
Ruhegebiete	-	-	0,5	10,8
Sonderschutzgebiete	-	-	-	0,0
Schutzgebiete insgesamt	-	-	5,4	26,9

Quelle: AdTLR, Abt. Umweltschutz

3 Bauentwicklung

Tabelle 3.1: Anzahl der Gebäude 2024

Jahr	Gebäude			Index 2001 = 100		
	Nesselwängle	Bezirk RE	Tirol	Nesselwängle	Bezirk RE	Tirol
1971	119	6.250	91.331	64,0	63,7	56,6
1981	143	7.692	116.875	76,9	78,4	72,5
1991	168	8.655	138.537	90,3	88,3	85,9
2001	186	9.805	161.261	100,0	100,0	100,0
2011	192	10.386	177.745	103,2	105,9	110,2
2021	210	11.387	193.876	112,9	116,1	120,2
2024	249	12.413	215.287	133,9	126,6	133,5

Quelle: Statistik Austria, Gebäude und Wohnungsregister

Abbildung 3.1: Entwicklung der Anzahl an Gebäuden

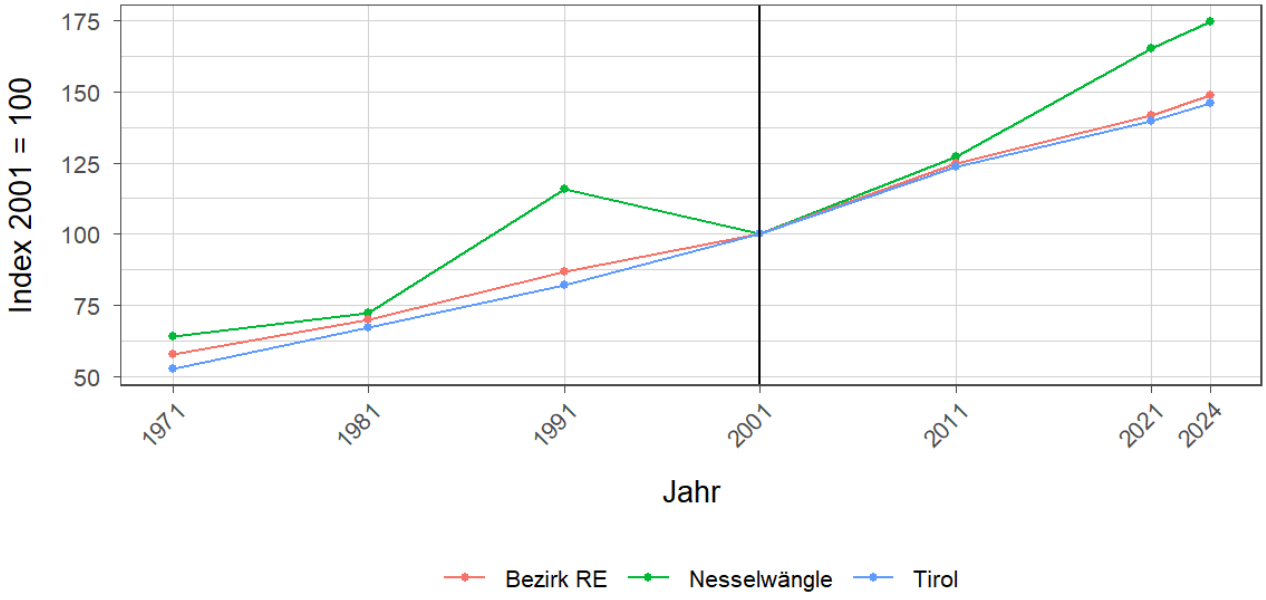

Tabelle 3.2: Überwiegende Gebäudenutzung 2024

Gebäudenutzung	Anzahl	Anzahl an allen Gebäuden in %		
	Nesselwängle		Bezirk RE	Tirol
Gebäude mit einer Wohnung	110	44,2	48,4	44,9
Gebäude mit zwei oder mehr Wohnungen	67	26,9	30,8	34,7
Wohngebäude von Gemeinschaften	-	-	0,1	0,3
Hotels und ähnliche Gebäude	23	9,2	5,8	4,1
Andere Gebäude[1]	49	19,7	14,8	16,0

Quelle: Statistik Austria, Gebäude und Wohnungsregister

[1] umfasst Bürogebäude, Gebäude des Groß- oder Einzelhandels, Gebäude des Verkehrs- oder Nachrichtenwesens, Werkstätten, Industrie- oder Lagerhallen, Gebäude für Kultur-und Freizeitzwecke sowie des Bildungs- und Gesundheitswesens, Gebäude mit sonstiger Nutzung.

Tabelle 3.3: Anzahl der Wohnungen 2024

Jahr	Wohnungen			Index 2001 = 100		
	Nesselwängle	Bezirk RE	Tirol	Nesselwängle	Bezirk RE	Tirol
1971	123	7.930	160.196	64,1	57,8	52,8
1981	139	9.571	203.762	72,4	69,8	67,1
1991	222	11.907	249.774	115,6	86,8	82,3
2001	192	13.712	303.632	100,0	100,0	100,0
2011	244	17.119	375.583	127,1	124,8	123,7
2021	317	19.428	423.796	165,1	141,7	139,6
2024	335	20.405	443.598	174,5	148,8	146,1

Quelle: Statistik Austria, Gebäude und Wohnungsregister

4 Wohnbevölkerung

Tabelle 4.1: Anzahl und Entwicklung der Wohnbevölkerung

Jahr	Personen			Index 2001 = 100		
	Nesselwängle	Bezirk RE	Tirol	Nesselwängle	Bezirk RE	Tirol
1961	348	22.489	462.899	74,4	71,2	68,7
1971	375	25.760	540.771	80,1	81,6	80,3
1981	428	27.370	586.663	91,5	86,7	87,1
1991	443	29.140	631.410	94,7	92,3	93,8
2001	468	31.584	673.504	100,0	100,0	100,0
2011	414	31.618	709.319	88,5	100,1	105,3
2021	464	33.219	762.652	99,1	105,2	113,2
2024	478	33.859	775.970	102,1	107,2	115,2

Quelle: Statistik Austria, (bis inkl. 2001) Volkszählung, (ab 2011) Registerzählung

Abbildung 4.1: Entwicklung der Wohnbevölkerung

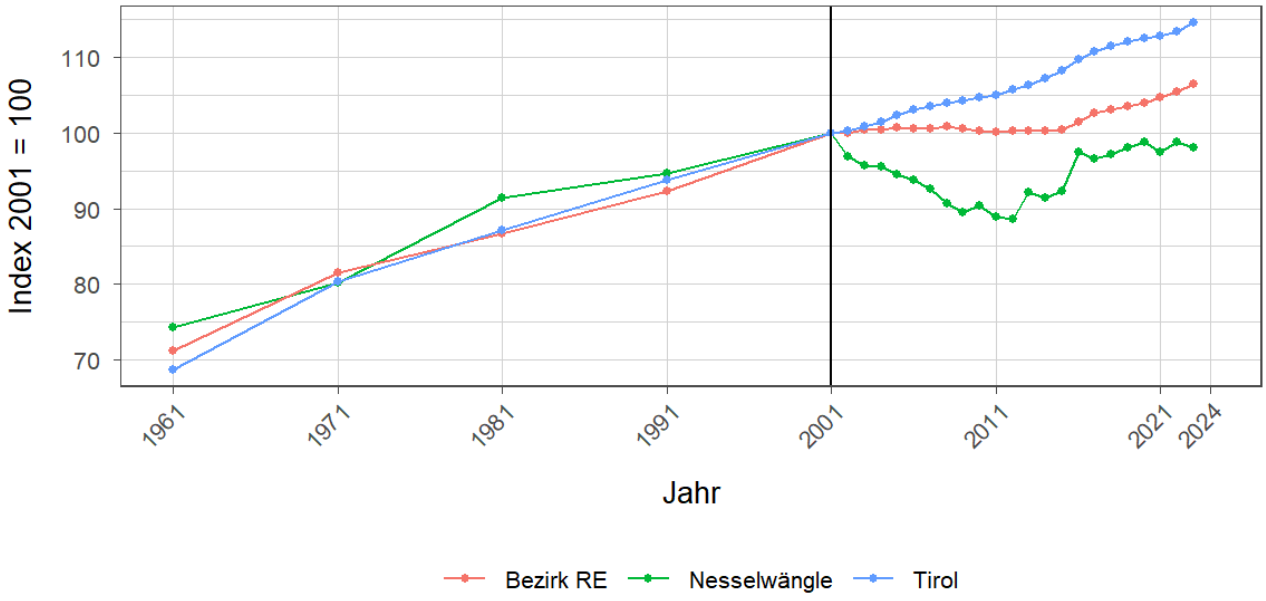

Tabelle 4.2: Altersstruktur 2024

Alter	Personen			in % der Wohnbevölkerung		
	Nesselwängle	Bezirk RE	Tirol	Nesselwängle	Bezirk RE	Tirol
unter 15	75	4.744	111.995	15,7	14,0	14,4
15 bis 64	294	21.873	513.972	61,5	64,6	66,2
65 oder älter	109	7.242	150.003	22,8	21,4	19,3

Quelle: Statistik Austria, (bis inkl. 2001) Volkszählung, (ab 2011) Bevölkerungsregister

Tabelle 4.3: Höchste abgeschlossene Ausbildung 2022

Bildung	Personen			in % der Wohnbevölkerung im Alter von 15 u. mehr Jahren		
	Nesselwängle	Bezirk RE	Tirol	Nesselwängle	Bezirk RE	Tirol
Pflichtschule	81	7.279	158.499	20,9	25,3	24,1
Lehrabschluss	165	10.839	212.752	42,5	37,6	32,3
Berufsbild. mittlere S.	67	4.581	98.713	17,3	15,9	15,0
Allg. bild. höhere S.	18	1.287	37.301	4,6	4,5	5,7
Berufsbild. höhere S.	26	1.954	49.313	6,7	6,8	7,5
Kolleg	4	193	4.469	1,0	0,7	0,7
Akademie	2	517	12.926	0,5	1,8	2,0
Hochschule	25	2.172	84.116	6,4	7,5	12,8

Quelle: Statistik Austria, Abgestimmte Erwerbsstatistik

Tabelle 4.4: Veränderung der Wohnbevölkerung seit 1961 - Volkszählung bzw. Registerzählung

Jahr	Insgesamt	Wanderungs-saldo	Geburten-bilanz	in % der Wohnbevölkerung 1961		
				Insgesamt	Wanderungs-saldo	Geburten-bilanz
1961/1971	27	-5	37	7,8	-1,4	10,6
1971/1981	48	23	25	13,8	6,6	7,2
1981/1991	15	-9	24	4,3	-2,6	6,9
1991/2001	25	13	12	7,2	3,7	3,4
2001/2011	-54	-53	-1	-15,5	-15,2	-0,3
2011/2021	50	26	24	14,4	7,5	6,9

Quelle: Statistik Austria, Volkszählung bzw. Bevölkerungsregister

Tabelle 4.5: Veränderung der Wohnbevölkerung - Bevölkerungsregister

Jahr	Insgesamt	Wanderungs-saldo	Geburten-bilanz	jährliche Veränderung in %		
				Insgesamt	Wanderungs-saldo	Geburten-bilanz
2017	1	-5	6	0,2	-1,1	1,3
2018	5	5	-	1,1	1,1	-
2019	2	-	2	0,4	-	0,4
2020	-6	-3	-3	-1,3	-0,6	-0,6
2021	6	8	-2	1,3	1,8	-0,4
2022	-3	2	-5	-0,6	0,4	-1,1
2023	19	18	1	4,1	3,9	0,2
2017/2023	24	25	-1	5,3	5,5	-0,2

Quelle: Statistik Austria, Bevölkerungsregister

Tabelle 4.6: Wanderungen

Jahr	Personen			jährliche Veränderung in %		
	Zuzüge	Wegzüge	Saldo	Zuzüge	Wegzüge	Saldo
2017	29	34	-5	6,4	7,5	-1,1
2018	32	27	5	7,0	5,9	1,1
2019	26	26	-	5,7	5,7	-
2020	32	35	-3	6,9	7,6	-0,6
2021	26	18	8	5,7	3,9	1,8
2022	27	25	2	5,8	5,4	0,4
2023	43	25	18	9,4	5,4	3,9
2017/2023	215	190	25	47,1	41,7	5,5

Quelle: Statistik Austria, Wanderungsstatistik

Tabelle 4.7: Geburten und Sterbefälle

Jahr	Personen			jährliche Veränderung in %		
	Geburten	Sterbefällr	Saldo	Geburten	Sterbefällr	Saldo
2017	6	-	6	1,3	-	1,3
2018	1	1	-	0,2	0,2	-
2019	5	3	2	1,1	0,7	0,4
2020	5	8	-3	1,1	1,7	-0,6
2021	2	4	-2	0,4	0,9	-0,4
2022	2	7	-5	0,4	1,5	-1,1
2023	4	3	1	0,9	0,7	0,2
2017/2023	25	26	-1	5,5	5,7	-0,2

Quelle: Statistik Austria, Natürliche Bevölkerungsbewegung

5 Privathaushalte

Tabelle 5.1: Anzahl und Entwicklung der Privathaushalte

Jahr	Haushalte			Index 2001 = 100		
	Nesselwängle	Bezirk RE	Tirol	Nesselwängle	Bezirk RE	Tirol
1961	94	6.225	123.705	57,0	53,0	47,5
1971	104	7.476	157.267	63,0	63,7	60,3
1981	129	8.733	188.898	78,2	74,4	72,5
1991	136	10.069	219.783	82,4	85,8	84,3
2001	165	11.738	260.660	100,0	100,0	100,0
2011	168	12.779	296.712	101,8	108,9	113,8
2021	193	14.404	334.096	117,0	122,7	128,2
2022	195	14.616	338.611	118,2	124,5	129,9

Quelle: Statistik Austria, Volkszählung bzw. Registerzählung, Abgestimmte Erwerbsstatistik

Tabelle 5.2: Durchschnittliche Haushaltsgröße

Jahr	Personen pro Haushalte		
	Nesselwängle	Bezirk RE	Tirol
1961	3,7	3,6	3,7
1971	3,6	3,4	3,4
1981	3,3	3,1	3,1
1991	3,3	2,9	2,8
2001	2,8	2,7	2,6
2011	2,5	2,5	2,4
2021	2,4	2,3	2,2
2022	2,4	2,3	2,2

Quelle: Statistik Austria, Volkszählung bzw. Registerzählung, Abgestimmte Erwerbsstatistik

Tabelle 5.3: Anzahl und Entwicklung der Einpersonenhaushalte

Jahr	Haushalte			in % der Privathaushalte		
	Nesselwängle	Bezirk RE	Tirol	Nesselwängle	Bezirk RE	Tirol
1961	9	719	16.090	9,6	11,6	13,0
1971	9	1.266	31.826	8,7	16,9	20,2
1981	14	1.719	44.728	10,9	19,7	23,7
1991	29	2.269	55.078	21,3	22,5	25,1
2001	37	3.098	77.310	22,4	26,4	29,7
2011	42	3.790	100.474	25,0	29,7	33,9
2021	58	4.842	121.247	30,1	33,6	36,3
2022	59	4.973	124.515	30,3	34,0	36,8

Quelle: Quelle: Statistik Austria, Volkszählung bzw. Registerzählung, Abgestimmte Erwerbsstatistik

6 Wirtschaft und Beschäftigung

Tabelle 6.1: Erwerbstätige am Arbeitsort (gesamt)

Jahr	Personen			Index 2001 = 100		
	Nesselwängle	Bezirk RE	Tirol	Nesselwängle	Bezirk RE	Tirol
1961	123	10.908	210.522	84,2	78,7	69,6
1971	145	10.173	207.802	99,3	73,4	68,7
1981	159	11.450	243.508	108,9	82,6	80,6
1991	131	12.235	272.092	89,7	88,2	90,0
2001	146	13.866	302.291	100,0	100,0	100,0
2011	102	13.149	328.424	69,9	94,8	108,6
2021	158	14.732	373.489	108,2	106,2	123,6
2022	137	14.732	377.973	93,8	106,2	125,0

Quelle: Statistik Austria, Volkszählung bzw. Registerzählung

Abbildung 6.1: Entwicklung der Erwerbstätigen am Arbeitsort

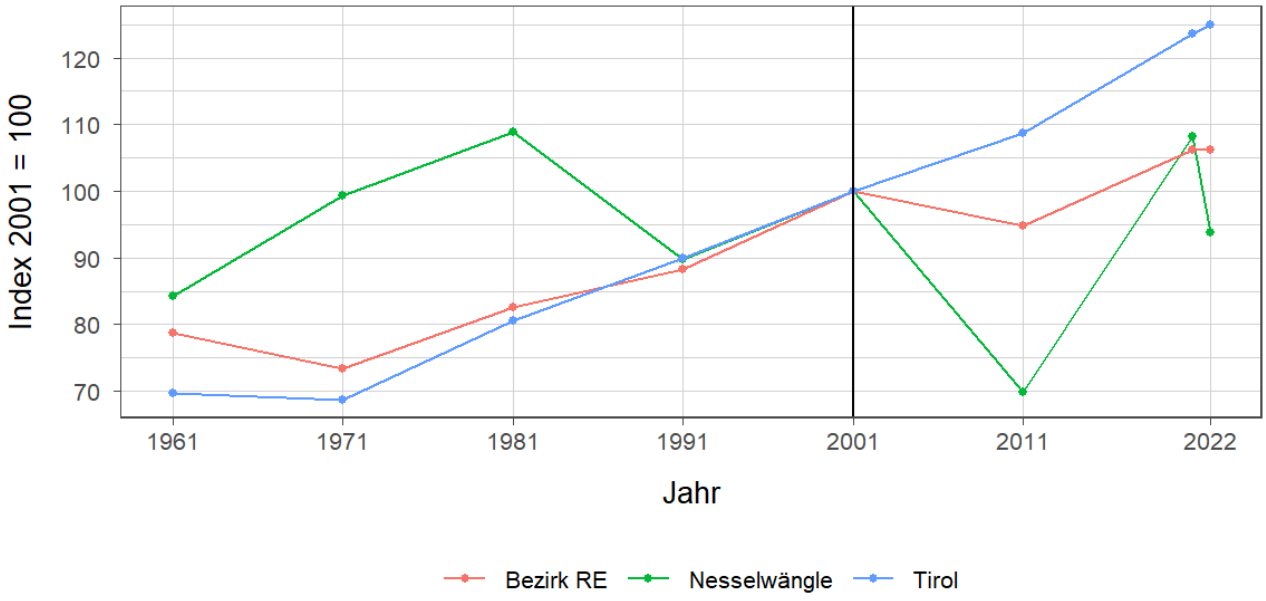

Tabelle 6.2: Erwerbstätige am Arbeitsort nach wirtschaftlicher Zugehörigkeit

Jahr	gesamt	Land- und Forstwirtschaft	Gewerbe und Industrie	darunter Bauwesen	Dienstleistungen	darunter Beherbergungs und Gaststättenwesen
1961	123	56	26	4	41	21
1971	145	48	41	26	56	33
1981	159	11	43	17	105	60
1991	131	7	46	27	78	47
2001	146	1	33	26	112	78
2011	102	7	16	11	79	42
2021	158	7	33	24	118	74
2022	137	8	18	9	111	69

Quelle: Statistik Austria, Volkszählung bzw. Registerzählung, Abgestimmte Erwerbsstatistik

Tabelle 6.3: Erwerbstätige am Wohn- und Arbeitsort

Jahr	am Wohnort		am Arbeitsort	
	weiblich	männlich	weiblich	männlich
1961	-	-	51	72
1971	52	111	49	96
1981	77	116	74	85
1991	66	114	52	79
2001	99	135	72	74
2011	98	117	49	53
2021	94	120	76	82
2022	89	123	70	67

Quelle: Quelle: Statistik Austria, Volkszählung bzw. Registerzählung, Abgestimmte Erwerbsstatistik

Tabelle 6.4: Berufspendler

Jahr	Gemeinde-einpendler	Gemeinde-binnenpendler	Gemeinde-auspendler	Pendler-saldo absolut	Index des Pendler-saldos[1]
1961	10	-	35	-25	83
1971	23	42	41	-18	89
1981	33	54	67	-34	82
1991	46	37	95	-49	73
2001	53	52	141	-88	62
2011	37	34	150	-113	47
2021	81	50	137	-56	74
2022	71	39	146	-75	65

Quelle: Quelle: Statistik Austria, Volkszählung bzw. Registerzählung, Abgestimmte Erwerbsstatistik
[1] = (Erwerbstätige am Arbeitsort / Erwerbstätige am Wohnort)*100
Ein Wert unter 100: Zahl der Auspendler aus den Gemeinden in einer Region überwiegt
Ein Wert über 100: Zahl der Einpendler in Gemeinden einer Region überwiegt

Gemeindeeinpendler, Gemeindeauspendler: Personen, deren Wohn- und Arbeitsort in verschiedenen Gemeinden liegen, also Personen, die über Gemeindegrenzen hinweg pendeln.
Erwerbstätige: Personen ab 15 Jahren, die einer bezahlten Tätigkeit von mindestens einer Wochenstunde nachgehen, Selbständige und mithelfende Familienangehörige, Präsenz- und Zivildiener sind eingeschlossen, Personen in Karenz werden nicht berücksichtigt.

7 Land- und Forstwirtschaft

Tabelle 7.1: Anzahl und Entwicklung der Land- und Forstwirtschaftlichen Betriebe

Jahr	Betriebe			Index 1999 = 100		
	Nesselwängle	Bezirk RE	Tirol	Nesselwängle	Bezirk RE	Tirol
1960	59	2.334	25.365	245,8	193,7	139,1
1970	53	2.055	23.600	220,8	170,5	129,4
1980	42	1.730	20.913	175,0	143,6	114,7
1990	27	1.434	19.739	112,5	119,0	108,2
1999	24	1.205	18.238	100,0	100,0	100,0
2010	21	1.015	16.215	87,5	84,2	88,9
2020	15	728	14.215	62,5	60,4	77,9

Quelle: Statistik Austria, Land- und Forstwirtschaftliche Betriebszählung bzw. Agrarstrukturerhebung

Abbildung 7.1: Entwicklung der Anzahl an land- und forstwirtschaftlichen Betrieben

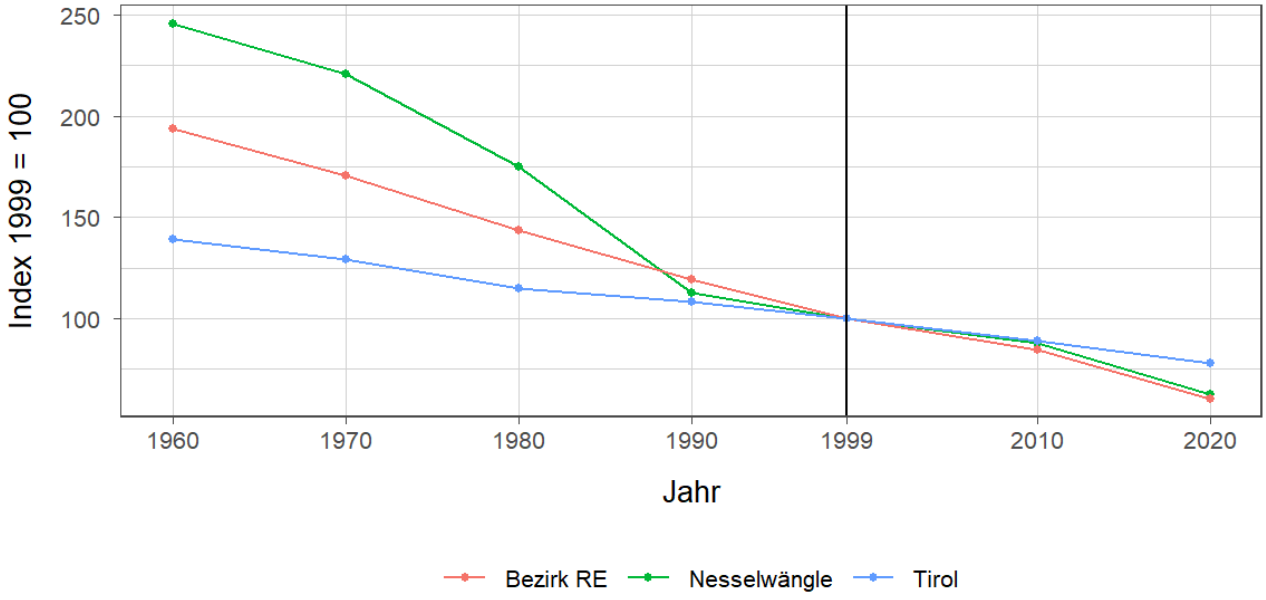

Tabelle 7.2: Betriebe nach Erwerbsart 2020

Erwerbsart	Betriebe			Anteil an allen Betrieben in %		
	Nesselwängle	Bezirk RE	Tirol	Nesselwängle	Bezirk RE	Tirol
Haupterwerb	1	119	4.749	6,7	16,3	33,4
Nebenerwerb	7	427	7.916	46,7	58,7	55,7
Pers.Gem.	3	34	322	20,0	4,7	2,3
jur. Person	4	148	1.228	26,7	20,3	8,6

Quelle: Statistik Austria, Agrarstrukturerhebung
Pers.Gem: Personengemeinschaften
jur. Person: Juristische Personen

Tabelle 7.3: Betriebe mit Erschwernispunkten 2020

EP-GR[1]	Betriebe			Anteil an allen Betrieben in %		
	Nesselwängle	Bezirk RE	Tirol	Nesselwängle	Bezirk RE	Tirol
EP-GR 1	-	107	2.015	-	14,7	14,2
EP-GR 2	9	247	2.268	60,0	33,9	16,0
EP-GR 3	1	72	2.265	6,7	9,9	15,9
EP-GR 4	1	40	2.803	6,7	5,5	19,7
keine Erschwernis	4	262	4.864	26,7	36,0	34,2

Quelle: Quelle: Statistik Austria, Agrarstrukturerhebung

[1] Zuordnung der Betriebe nach Erschwernispunkten

Bei der Agrarstrukturerhebung 2020 wurden analog zum Grünen Bericht die Betriebe nach ihren Erschwernispunkten den Erschwernispunktegruppen (EPGruppe 1 bis 4)zugeordnet. Die Erschwernispunkte-Gruppen (EP-Gruppen)setzen sich wie folgt zusammen:

EP-Gruppe 1: 5 bis 90 Erschwernispunkte

EP-Gruppe 2: 91 bis 180 Erschwernispunkte

EP-Gruppe 3: 181 bis 270 Erschwernispunkte

EP-Gruppe 4: über 270 (bis maximal 540) Erschwernispunkte

Die Zuordnung der Erschwernispunkte wird im Rahmen des jährlichen Mehrfachantrag-Flächen durchgeführt. Das System der Erschwernispunktegruppen (EP-Gruppen) ist nur bedingt mit den bisherigen Systemen der Einteilung bergbäuerlicher Betriebe bzw. Erschwernisbeurteilung vergleichbar. Betriebe mit weniger als 5 Erschwernispunkten werden in der in der Gruppe „Ohne Erschwernis“ ausgewiesen.

8 Tourismus

Tabelle 8.1: Nächtigungsentwicklung - Winter seit 1981

Jahr	Nächtigungen			Index 2001 = 100		
	Nesselwängle	Bezirk RE	Tirol	Nesselwängle	Bezirk RE	Tirol
1981	52.384	1.571.421	17.771.714	104,8	98,6	75,6
1991	54.186	1.638.564	21.774.674	108,4	102,8	92,6
2001	49.994	1.593.337	23.503.160	100,0	100,0	100,0
2011	44.242	1.577.078	24.830.645	88,5	99,0	105,6
2021	238	24.109	712.998	0,5	1,5	3,0
2024	57.643	1.662.582	26.032.509	115,3	104,3	110,8

Quelle: AdTLR, Raumordnung und Statistik, Tourismusstatistik

Abbildung 8.1: Nächtigungsentwicklung im Winter

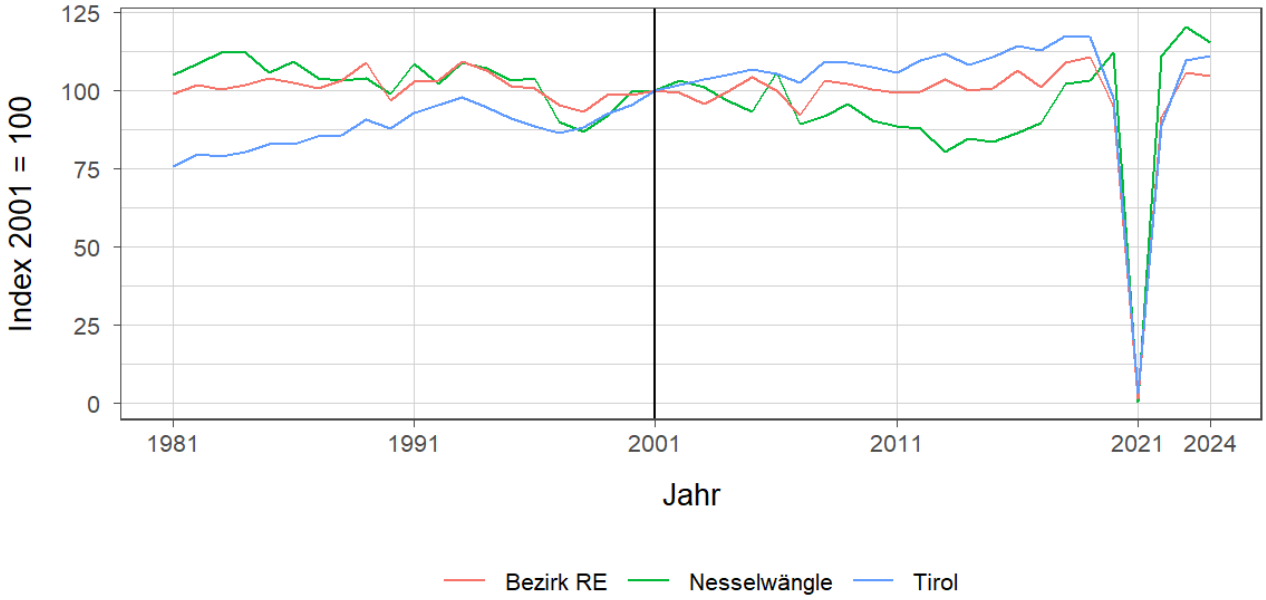

Tabelle 8.2: Nächtigungsentwicklung - Winter 2013 bis 2024

Jahr	Nächtigungen			Index 2013 = 100		
	Nesselwängle	Bezirk RE	Tirol	Nesselwängle	Bezirk RE	Tirol
2013	40.195	1.649.434	26.220.929	100,0	100,0	100,0
2014	42.252	1.590.113	25.370.402	105,1	96,4	96,8
2015	41.778	1.601.188	25.960.806	103,9	97,1	99,0
2016	43.120	1.693.971	26.804.089	107,3	102,7	102,2
2017	44.716	1.607.001	26.463.873	111,2	97,4	100,9
2018	50.980	1.733.423	27.583.016	126,8	105,1	105,2
2019	51.551	1.763.296	27.485.847	128,3	106,9	104,8
2020	55.972	1.510.839	22.925.568	139,3	91,6	87,4
2021	238	24.109	712.998	0,6	1,5	2,7
2022	55.499	1.453.525	20.909.636	138,1	88,1	79,7
2023	60.167	1.682.301	25.707.235	149,7	102,0	98,0
2024	57.643	1.662.582	26.032.509	143,4	100,8	99,3

Quelle: AdTLR, Raumordnung und Statistik, Tourismusstatistik

Tabelle 8.3: Nächtigungen nach Unterkuftsarten - Winter 2024

Kategorie	Nächtigungen			in %		
	Nesselwängle	Bezirk RE	Tirol	Nesselwängle	Bezirk RE	Tirol
Gewerblich	40.358	1.201.460	19.407.302	70,0	72,3	74,6
davon ***** / ****	33.100	586.010	9.032.199	57,4	35,2	34,7
***	G	183.305	3.711.424	G	11,0	14,3
** / *	G	156.172	2.371.579	G	9,4	9,1
Fewo gewerblich	2.333	275.973	4.292.100	4,0	16,6	16,5
Privat	655	55.062	765.474	1,1	3,3	2,9
Fewo privat	14.291	298.529	4.943.111	24,8	18,0	19,0
Campingplätze	-	72.390	459.132	-	4,4	1,8
Sonst. Unterkünfte	G	35.141	457.490	G	2,1	1,8
Gesamt	57.643	1.662.582	26.032.509	100,0	100,0	100,0

Quelle: Quelle: AdTLR, Raumordnung und Statistik, Tourismusstatistik
G = Geheim, da weniger als 3 Betriebe vorhanden

Tabelle 8.4: Nächtigungsentwicklung - Sommer seit 1981

Jahr	Nächtigungen			Index 2001 = 100		
	Nesselwängle	Bezirk RE	Tirol	Nesselwängle	Bezirk RE	Tirol
1981	60.886	2.091.686	23.095.058	118,0	133,7	135,8
1991	69.740	2.309.080	23.561.062	135,1	147,6	138,5
2001	51.607	1.564.683	17.006.337	100,0	100,0	100,0
2011	55.284	1.655.089	18.068.597	107,1	105,8	106,2
2021	90.511	2.085.422	19.865.249	175,4	133,3	116,8
2024	97.048	2.315.480	22.735.856	188,1	148,0	133,7

Quelle: AdTLR, Raumordnung und Statistik, Tourismusstatistik

Abbildung 8.2: Nächtigungsentwicklung im Sommer

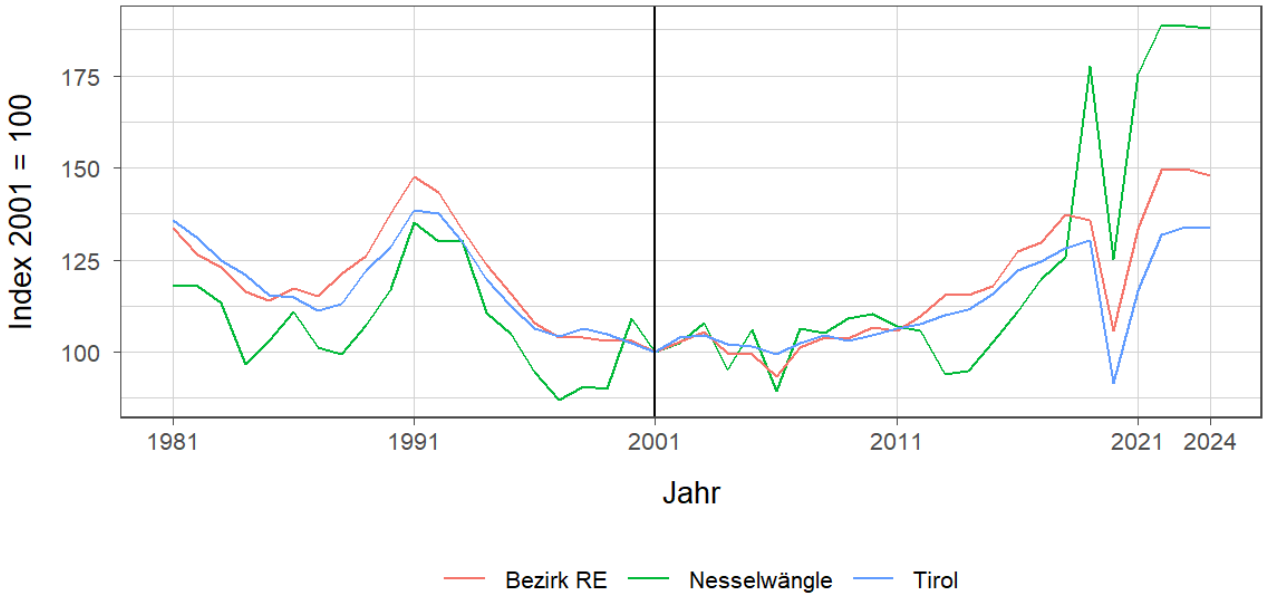

Tabelle 8.5: Nächtigungsentwicklung - Sommer 2013 bis 2024

Jahr	Nächtigungen			Index 2013 = 100		
	Nesselwängle	Bezirk RE	Tirol	Nesselwängle	Bezirk RE	Tirol
2013	48.471	1.807.440	18.727.354	100,0	100,0	100,0
2014	48.908	1.807.979	18.959.548	100,9	100,0	101,2
2015	53.056	1.845.685	19.676.251	109,5	102,1	105,1
2016	57.266	1.992.869	20.796.138	118,1	110,3	111,0
2017	61.830	2.027.547	21.193.135	127,6	112,2	113,2
2018	64.978	2.149.372	21.806.765	134,1	118,9	116,4
2019	91.701	2.124.695	22.163.110	189,2	117,6	118,3
2020	64.642	1.656.741	15.580.308	133,4	91,7	83,2
2021	90.511	2.085.422	19.865.249	186,7	115,4	106,1
2022	97.515	2.338.602	22.448.264	201,2	129,4	119,9
2023	97.328	2.344.150	22.788.556	200,8	129,7	121,7
2024	97.048	2.315.480	22.735.856	200,2	128,1	121,4

Quelle: AdTLR, Raumordnung und Statistik, Tourismusstatistik

Tabelle 8.6: Nächtigungen nach Unterkuftsarten - Sommer 2024

Kategorie	Nächtigungen			in %		
	Nesselwängle	Bezirk RE	Tirol	Nesselwängle	Bezirk RE	Tirol
Gewerblich	63.047	1.549.875	15.842.435	65,0	66,9	69,7
davon ***** / ****	49.138	697.845	8.004.255	50,6	30,1	35,2
***	G	286.369	3.286.102	G	12,4	14,5
** / *	G	210.764	1.724.310	G	9,1	7,6
Fewo gewerblich	3.315	354.897	2.827.768	3,4	15,3	12,4
Privat	1.319	72.961	577.967	1,4	3,2	2,5
Fewo privat	24.196	367.904	3.554.286	24,9	15,9	15,6
Campingplätze	-	274.737	1.939.261	-	11,9	8,5
Sonst. Unterkünfte	8.486	50.003	821.907	8,7	2,2	3,6
Gesamt	97.048	2.315.480	22.735.856	100,0	100,0	100,0

Quelle: Quelle: AdTLR, Raumordnung und Statistik, Tourismusstatistik
G = Geheim, da weniger als 3 Betriebe vorhanden

Abbildung 8.3: Nächtigungsentwicklung im Vergleich Winter zu Sommer

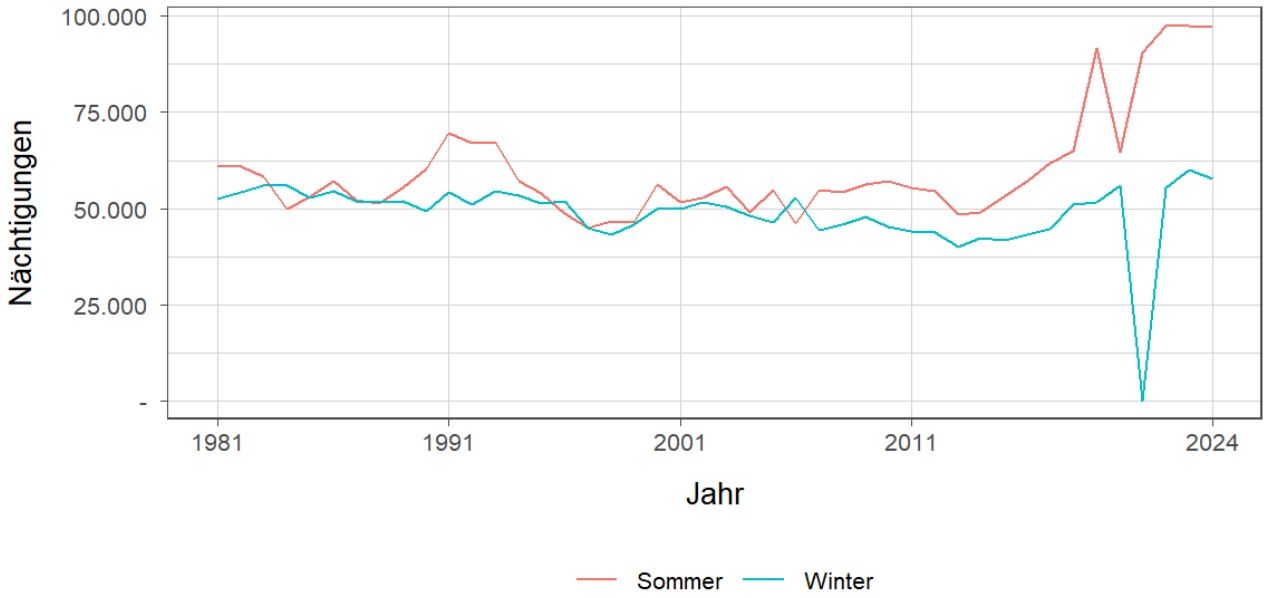

Tabelle 8.7: Betriebe - Winter 2024

Kategorie	Betriebe Winter			in %		
	Nesselwängle	Bezirk RE	Tirol	Nesselwängle	Bezirk RE	Tirol
Gewerblich	10	460	6.090	17,9	27,3	27,9
davon ***** / ****	4	58	942	7,1	3,4	4,3
***	2	80	1.036	3,6	4,7	4,7
** / *	1	105	1.175	1,8	6,2	5,4
Fewo gewerblich	3	217	2.937	5,4	12,9	13,4
Privat	7	238	2.548	12,5	14,1	11,7
Fewo privat	38	945	12.801	67,9	56,0	58,6
Sonst. Unterkünfte	1	44	401	1,8	2,6	1,8
Gesamt	56	1.687	21.840	100,0	100,0	100,0

Quelle: Quelle: AdTLR, Raumordnung und Statistik, Tourismusstatistik

Tabelle 8.8: Betriebe - Sommer 2024

Kategorie	Betriebe Sommer			in %		
	Nesselwängle	Bezirk RE	Tirol	Nesselwängle	Bezirk RE	Tirol
Gewerblich	10	460	5.892	16,9	27,1	27,3
davon ***** / ****	4	58	906	6,8	3,4	4,2
***	2	76	1.002	3,4	4,5	4,6
** / *	1	100	1.129	1,7	5,9	5,2
Fewo gewerblich	3	226	2.855	5,1	13,3	13,2
Privat	7	236	2.481	11,9	13,9	11,5
Fewo privat	38	939	12.509	64,4	55,2	58,0
Sonst. Unterkünfte	4	65	676	6,8	3,8	3,1
Gesamt	59	1.700	21.558	100,0	100,0	100,0

Quelle: Quelle: AdTLR, Raumordnung und Statistik, Tourismusstatistik

Tabelle 8.9: Betten - Winter 2024

Kategorie	Betten Winter			in %		
	Nesselwängle	Bezirk RE	Tirol	Nesselwängle	Bezirk RE	Tirol
Gewerblich	538	16.857	226.490	52,8	64,1	66,4
davon ***** / ****	378	6.083	90.701	37,1	23,1	26,6
***	112	3.177	46.009	11,0	12,1	13,5
** / *	16	2.864	33.044	1,6	10,9	9,7
Fewo gewerblich	32	4.733	56.736	3,1	18,0	16,6
Privat	34	1.874	18.150	3,3	7,1	5,3
Fewo privat	357	6.625	84.750	35,0	25,2	24,8
Sonst. Unterkünfte	90	931	11.761	8,8	3,5	3,4
Gesamt	1.019	26.287	341.151	100,0	100,0	100,0

Quelle: Quelle: AdTLR, Raumordnung und Statistik, Tourismusstatistik

Tabelle 8.10: Betten - Sommer 2024

Kategorie	Betten Sommer			in %		
	Nesselwängle	Bezirk RE	Tirol	Nesselwängle	Bezirk RE	Tirol
Gewerblich	538	16.808	219.945	45,1	62,9	65,1
davon ***** / ****	378	6.040	87.233	31,7	22,6	25,8
***	112	3.147	44.763	9,4	11,8	13,2
** / *	16	2.710	32.218	1,3	10,1	9,5
Fewo gewerblich	32	4.911	55.731	2,7	18,4	16,5
Privat	32	1.885	17.692	2,7	7,0	5,2
Fewo privat	357	6.539	82.599	29,9	24,5	24,4
Sonst. Unterkünfte	267	1.507	17.834	22,4	5,6	5,3
Gesamt	1.194	26.739	338.070	100,0	100,0	100,0

Quelle: Quelle: AdTLR, Raumordnung und Statistik, Tourismusstatistik

Tabelle 8.11: Auslastung 2024

Kategorie	Auslastung in % [1]					
	Nesselwängle		Bezirk RE		Tirol	
	Winter	Sommer	Winter	Sommer	Winter	Sommer
Gewerblich	41,2	63,7	39,2	50,1	47,1	39,1
davon ***** / ****	48,1	70,6	52,9	62,8	54,7	49,9
***	G	G	31,7	49,5	44,3	39,9
** / *	G	G	30,0	42,3	39,4	29,1
Fewo gewerblich	40,1	56,3	32,0	39,3	41,6	27,6
Privat	10,6	22,4	16,1	21,0	23,2	17,8
Fewo privat	22,0	36,8	24,8	30,6	32,0	23,4
Sonst. Unterkünfte	G	17,3	20,7	18,0	21,4	25,0
Gesamt	31,1	44,2	33,2	41,5	41,2	33,4

Quelle: Quelle: AdTLR, Raumordnung und Statistik, Tourismusstatistik

[1] Winter: 100 Prozent entsprechen 181 (bzw. 182 im Schaltjahr) Vollbelegungstagen

Sommer: 100 Prozent entsprechen 184 Vollbelegstagen

Aus Datenverfügbarkeitsgründen wurde die Auslastung mit der Bettenzahl des Vorjahres berechnet

G = Geheim, da weniger als 3 Betriebe vorhanden

9 Grundversorgung der Tiroler Bevölkerung

Tabelle 9.1: Einrichtungen zur Grundversorgung der Tiroler Bevölkerung 2024

Einrichtungen	Nesselwängle	Bezirk RE	Tirol
Nahversorger	-	48	690
Verkaufsfläche der Nahversorger (in m²)	-	16.518	356.831
Verkaufsfläche (in m²/Einwohner)	-	0	0
Metzger	-	5	149
Baecker	1	18	374
Polizeiinspektion	-	5	78
Praktischer_Arzt	-	26	674
Zahnheilkunde	-	13	427
Apotheke	-	3	131
Hausapotheke	-	6	55
Altersheim	-	2	93
Postamt	-	1	37
Postpartner	-	6	114
Bankfiliale	1	24	409
Tankstelle	-	19	304
Kinderkrippe	1	10	310
Kindergarten	1	34	484
Hort	1	5	114
Volksschule	1	31	351
Mittelschule	-	6	106
Sonderschule	-	-	20
Poly	-	1	28
AHS	-	1	27

Quelle: AdTLR, Raumordnung und Statistik, Erhebung zur Grundversorgung der Tiroler Bevölkerung

10 Gemeindefinanzen

Tabelle 10.1: Eigene Steuern [1]

Jahr	Steuern in Tsd. Euro			Index 2014 = 100		
	Nesselwängle	Bezirk RE	Tirol	Nesselwängle	Bezirk RE	Tirol
2014	164	16.534	332.524	100,0	100,0	100,0
2015	158	16.139	345.545	96,7	97,6	103,9
2016	171	17.024	360.435	104,2	103,0	108,4
2017	179	17.423	373.058	109,3	105,4	112,2
2018	199	18.388	388.551	121,6	111,2	116,8
2019	223	19.163	405.946	136,0	115,9	122,1
2020	219	18.561	400.991	133,9	112,3	120,6
2021	199	18.199	400.778	121,2	110,1	120,5
2022	287	21.251	446.231	175,3	128,5	134,2
2023	282	22.820	486.467	172,0	138,0	146,3

Quelle: AdTLR, Abt. Gemeinden, Die Finanzlage der Gemeinden Tirols

Tabelle 10.2: Eigene Steuern pro Einwohner

Jahr	Pro Einwohner in Euro			Index 2014 = 100		
	Nesselwängle	Bezirk RE	Tirol	Nesselwängle	Bezirk RE	Tirol
2014	379	522	456	100,0	100,0	100,0
2015	348	504	467	91,6	96,6	102,5
2016	378	525	483	99,6	100,7	105,9
2017	394	536	497	103,8	102,7	108,9
2018	434	563	515	114,4	107,9	112,8
2019	482	584	536	127,2	111,9	117,4
2020	481	562	528	126,9	107,6	115,6
2021	430	547	525	113,3	104,8	115,0
2022	626	632	579	165,0	121,2	126,8
2023	Inf	Inf	Inf	Inf	Inf	Inf

Quelle: AdTLR, Abt. Gemeinden, Die Finanzlage der Gemeinden Tirols

[1] Ausschließliche Gemeindeabgaben i. S. des Finanzausgleichsgesetztes (Grundsteuer A und B, Kommunalsteuer, Sonstige Steuern)

Abbildung 10.1: Entwicklung der Eigenen Steuern

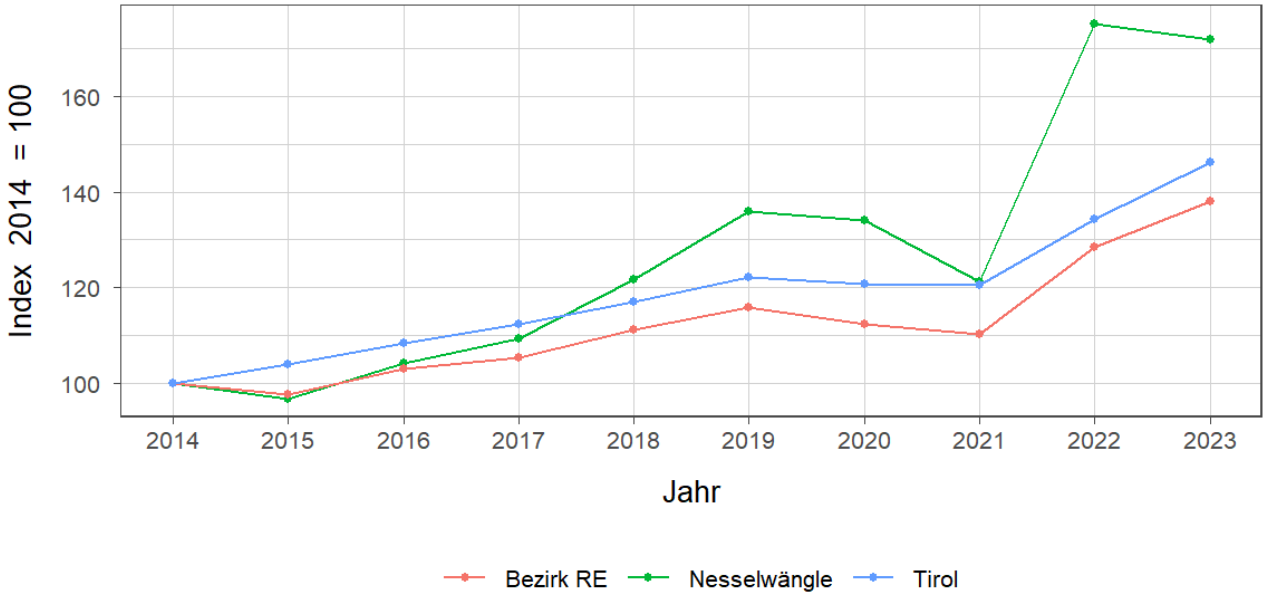

Tabelle 10.3: Abgabenertragsanteile [1]

Jahr	Abgabenertragsanteie in Tsd. Euro			Index 2014 = 100		
	Nesselwängle	Bezirk RE	Tirol	Nesselwängle	Bezirk RE	Tirol
2014	443	28.432	696.908	100,0	100,0	100,0
2015	459	29.729	733.155	103,5	104,6	105,2
2016	463	30.104	751.116	104,3	105,9	107,8
2017	488	30.334	756.870	110,1	106,7	108,6
2018	490	31.698	792.641	110,5	111,5	113,7
2019	529	33.966	851.034	119,2	119,5	122,1
2020	495	31.138	777.780	111,7	109,5	111,6
2021	592	36.460	907.213	133,5	128,2	130,2
2022	643	41.199	1.031.610	145,0	144,9	148,0
2023	625	39.875	998.209	141,0	140,2	143,2

Quelle: AdTLR, Abt. Gemeinden, Die Finanzlage der Gemeinden Tirols

Tabelle 10.4: Abgabenertragsanteile pro Einwohner

Jahr	Pro Einwohner in Euro			Index 2014 = 100		
	Nesselwängle	Bezirk RE	Tirol	Nesselwängle	Bezirk RE	Tirol
2014	1.026	897	956	100,0	100,0	100,0
2015	1.006	928	992	98,0	103,4	103,7
2016	1.023	929	1.007	99,7	103,6	105,3
2017	1.073	932	1.008	104,5	103,9	105,4
2018	1.067	970	1.050	104,0	108,1	109,8
2019	1.144	1.034	1.123	111,5	115,3	117,5
2020	1.086	942	1.023	105,8	105,0	107,0
2021	1.282	1.095	1.187	124,9	122,1	124,2
2022	1.401	1.226	1.337	136,5	136,6	139,9
2023	Inf	Inf	Inf	Inf	Inf	Inf

Quelle: AdTLR, Abt. Gemeinden, Die Finanzlage der Gemeinden Tirols

[1] Anteile der Gemeinden an den gemeinschaftlichen Bundesabgaben lt. Finanzausgleichsgesetztes
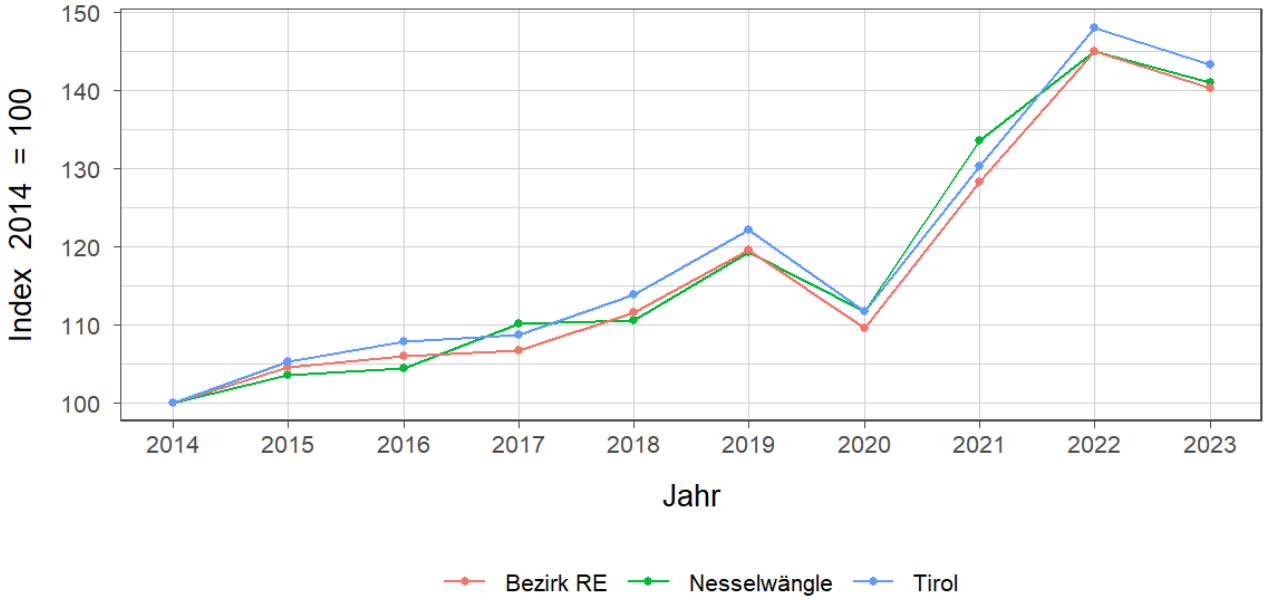
Abbildung 10.2: Entwicklung der Abgabenertragsanteile