Regionsprofil Statistik 2024
Pinswang
Gemeinde 70827

LAND TIROL

Übergeordneter Planungsverband der Gemeinde

Planungsverband	Einwohner
Reuttener Talkessel	421

Amt der Tiroler Landesregierung
Abteilung Raumordnung und Statistik
Landesstatistik Tirol

Innsbruck, 13. Februar 2025

Impressum

Titel	Regionsprofil Statistik 2024 - Pinswang - Gemeinde 70827
Ausgabe	1. Ausgabe
Datum	13. Februar 2025
Herausgeber	Amt der Tiroler Landesregierung Abteilung Raumordnung und Statistik Landesstatistik Tirol
Bearbeitung	MMag. Mario Stadler
Redaktion	Mag. Manfred Kaiser
Adresse	Landhaus 2 Heiliggeiststraße 7-9 6020 Innsbruck
Telefon	0043-512-508-3632
Email	raumordnung.statistik@tirol.gv.at
Website	https://www.tirol.gv.at/statistik

Anmerkungen

Nachdruck - auch auszugsweise - ist nur mit Quellenangabe gestattet.

Wenn bei Begriffen, die sich auf Personengruppen beziehen, nur die männliche Form gewählt wurde, so ist dies nicht geschlechtsspezifisch gemeint, sondern geschah ausschließlich aus Gründen der besseren Lesbarkeit.

Inhaltsverzeichnis

Tabellenverzeichnis 4

Abbildungsverzeichnis 5

1 Flächen 7

2 Naturschutzgebiete 8

3 Bauentwicklung 9

4 Wohnbevölkerung 11

5 Privathaushalte 14

6 Wirtschaft und Beschäftigung 15

7 Land- und Forstwirtschaft 17

8 Tourismus 19

9 Grundversorgung der Tiroler Bevölkerung 24

10 Gemeindefinanzen 25

Tabellenverzeichnis

1.1 Flächennutzung 2024 . . . 7
1.2 Widmungsbestand 2023 . . . 7
2.1 Naturschutz 2024 . . . 8
3.1 Anzahl der Gebäude 2024 . . . 9
3.2 Überwiegende Gebäudenutzung 2024 . . . 9
3.3 Anzahl der Wohnungen 2024 . . . 10
4.1 Anzahl und Entwicklung der Wohnbevölkerung . . . 11
4.2 Altersstruktur 2024 . . . 11
4.3 Höchste abgeschlossene Ausbildung 2022 . . . 12
4.4 Veränderung der Wohnbevölkerung seit 1961 - Volkszählung bzw. Registerzählung . . . 12
4.5 Veränderung der Wohnbevölkerung - Bevölkerungsregister . . . 12
4.6 Wanderungen . . . 13
4.7 Geburten und Sterbefälle . . . 13
5.1 Anzahl und Entwicklung der Privathaushalte . . . 14
5.2 Durchschnittliche Haushaltsgröße . . . 14
5.3 Anzahl und Entwicklung der Einpersonenhaushalte . . . 14
6.1 Erwerbstätige am Arbeitsort (gesamt) . . . 15
6.2 Erwerbstätige am Arbeitsort nach wirtschaftlicher Zugehörigkeit . . . 15
6.3 Erwerbstätige am Wohn- und Arbeitsort . . . 16
6.4 Berufspendler . . . 16
7.1 Anzahl und Entwicklung der Land- und Forstwirtschaftlichen Betriebe . . . 17
7.2 Betriebe nach Erwerbsart 2020 . . . 17
7.3 Betriebe mit Erschwernispunkten 2020 . . . 18
8.1 Nächtigungsentwicklung - Winter seit 1981 . . . 19
8.2 Nächtigungsentwicklung - Winter 2013 bis 2024 . . . 19
8.3 Nächtigungen nach Unterkuftsarten - Winter 2024 . . . 20
8.4 Nächtigungsentwicklung - Sommer seit 1981 . . . 20
8.5 Nächtigungsentwicklung - Sommer 2013 bis 2024 . . . 21
8.6 Nächtigungen nach Unterkuftsarten - Sommer 2024 . . . 21
8.7 Betriebe - Winter 2024 . . . 22
8.8 Betriebe - Sommer 2024 . . . 22
8.9 Betten - Winter 2024 . . . 23
8.10 Betten - Sommer 2024 . . . 23
8.11 Auslastung 2024 . . . 23
9.1 Einrichtungen zur Grundversorgung der Tiroler Bevölkerung 2024 . . . 24
10.1 Eigene Steuern [1] . . . 25
10.2 Eigene Steuern pro Einwohner . . . 25
10.3 Abgabenertragsanteile [1] . . . 26
10.4 Abgabenertragsanteile pro Einwohner . . . 26

Abbildungsverzeichnis

3.1 Entwicklung der Anzahl an Gebäuden 9
4.1 Entwicklung der Wohnbevölkerung 11
6.1 Entwicklung der Erwerbstätigen am Arbeitsort 15
7.1 Entwicklung der Anzahl an land- und forstwirtschaftlichen Betrieben 17
8.1 Nächtigungsentwicklung im Winter 19
8.2 Nächtigungsentwicklung im Sommer 20
8.3 Nächtigungsentwicklung im Vergleich Winter zu Sommer 22
10.1 Entwicklung der Eigenen Steuern 26
10.2 Entwicklung der Abgabenertragsanteile 27

1 Flächen

Tabelle 1.1: Flächennutzung 2024

Flächenart in km²	Pinswang	Bezirk RE	Tirol
Fläche	9,5	1.236,7	12.648,4
Dauersiedlungsraum	2,4	119,9	1.630,8
Anteil am Dauersiedlungsraum	24,9	9,7	12,9

Quelle: Bundesamt für Eich- und Vermessungswesen

Tabelle 1.2: Widmungsbestand 2023

Widmungskategorie	Fläche in ha	m² / Einwohner			Anteil am DSR in %		
		Pinswang	Bezirk RE	Tirol	Pinswang	Bezirk RE	Tirol
Bauland und Sonderflächen[1]	39,9	948,4	550,2	292,0	16,9	15,5	13,9
Wohngebiete	7,7						
Mischgebiete	6,2						
Gewerbe- und Industriegebiete	17,4						
Baulandähnliche Sonderflächen	8,6						
Landwirtschaftliche Sonderflächen	0,3						

Quelle: AdTLR, Abt. Raumordnung und Statistik

[1] ausgenommen freilandähnilche Sonderflächen und landwirtschaftliche Sonderflächen

DSR = Dauersiedlungsraum

2 Naturschutzgebiete

Tabelle 2.1: Naturschutz 2024

Schutzgebiete	Fläche in ha	Anteil an Gesamtfläche in %	Anteil der Schutzgebiete an der Gesamtfläche in %	
	Pinswang		Bezirk RE	Tirol
Nationalpark Kernzonen	-	-	-	2,7
Nationalpark Außenzonen	-	-	-	2,1
Naturschutzgebiete	154	16,2	4,9	5,9
Landschaftsschutzgebiete	-	-	-	5,3
Geschützte Landschaftsteile	-	-	0,1	0,1
Ruhegebiete	-	-	0,5	10,8
Sonderschutzgebiete	-	-	-	0,0
Schutzgebiete insgesamt	154	16,2	5,4	26,9

Quelle: AdTLR, Abt. Umweltschutz

3 Bauentwicklung

Tabelle 3.1: Anzahl der Gebäude 2024

Jahr	Gebäude			Index 2001 = 100		
	Pinswang	Bezirk RE	Tirol	Pinswang	Bezirk RE	Tirol
1971	81	6.250	91.331	63,8	63,7	56,6
1981	104	7.692	116.875	81,9	78,4	72,5
1991	118	8.655	138.537	92,9	88,3	85,9
2001	127	9.805	161.261	100,0	100,0	100,0
2011	135	10.386	177.745	106,3	105,9	110,2
2021	144	11.387	193.876	113,4	116,1	120,2
2024	146	12.413	215.287	115,0	126,6	133,5

Quelle: Statistik Austria, Gebäude und Wohnungsregister

Abbildung 3.1: Entwicklung der Anzahl an Gebäuden

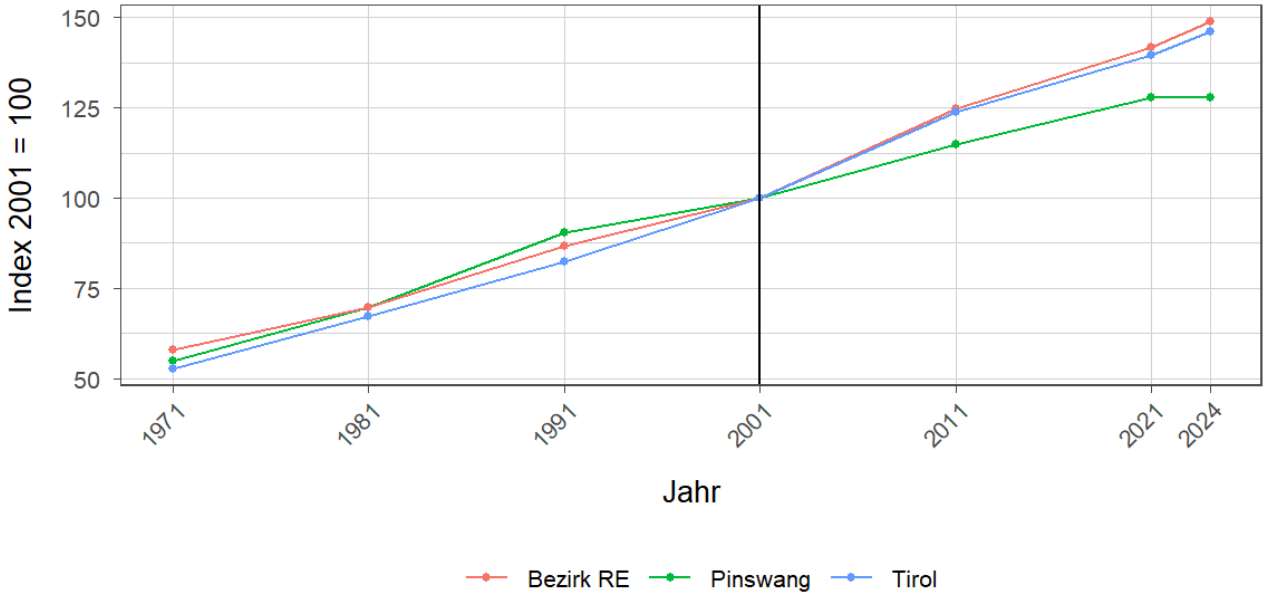

Tabelle 3.2: Überwiegende Gebäudenutzung 2024

Gebäudenutzung	Anzahl	Anzahl an allen Gebäuden in %		
	Pinswang		Bezirk RE	Tirol
Gebäude mit einer Wohnung	57	39,0	48,4	44,9
Gebäude mit zwei oder mehr Wohnungen	70	47,9	30,8	34,7
Wohngebäude von Gemeinschaften	-	-	0,1	0,3
Hotels und ähnliche Gebäude	4	2,7	5,8	4,1
Andere Gebäude[1]	15	10,3	14,8	16,0

Quelle: Statistik Austria, Gebäude und Wohnungsregister

[1] umfasst Bürogebäude, Gebäude des Groß- oder Einzelhandels, Gebäude des Verkehrs- oder Nachrichtenwesens, Werkstätten, Industrie- oder Lagerhallen, Gebäude für Kultur-und Freizeitzwecke sowie des Bildungs- und Gesundheitswesens, Gebäude mit sonstiger Nutzung.

Tabelle 3.3: Anzahl der Wohnungen 2024

Jahr	Wohnungen			Index 2001 = 100		
	Pinswang	Bezirk RE	Tirol	Pinswang	Bezirk RE	Tirol
1971	96	7.930	160.196	54,9	57,8	52,8
1981	122	9.571	203.762	69,7	69,8	67,1
1991	158	11.907	249.774	90,3	86,8	82,3
2001	175	13.712	303.632	100,0	100,0	100,0
2011	201	17.119	375.583	114,9	124,8	123,7
2021	224	19.428	423.796	128,0	141,7	139,6
2024	224	20.405	443.598	128,0	148,8	146,1

Quelle: Statistik Austria, Gebäude und Wohnungsregister

4 Wohnbevölkerung

Tabelle 4.1: Anzahl und Entwicklung der Wohnbevölkerung

Jahr	Personen			Index 2001 = 100		
	Pinswang	Bezirk RE	Tirol	Pinswang	Bezirk RE	Tirol
1961	317	22.489	462.899	71,4	71,2	68,7
1971	305	25.760	540.771	68,7	81,6	80,3
1981	364	27.370	586.663	82,0	86,7	87,1
1991	407	29.140	631.410	91,7	92,3	93,8
2001	444	31.584	673.504	100,0	100,0	100,0
2011	417	31.618	709.319	93,9	100,1	105,3
2021	414	33.219	762.652	93,2	105,2	113,2
2024	421	33.859	775.970	94,8	107,2	115,2

Quelle: Statistik Austria, (bis inkl. 2001) Volkszählung, (ab 2011) Registerzählung

Abbildung 4.1: Entwicklung der Wohnbevölkerung

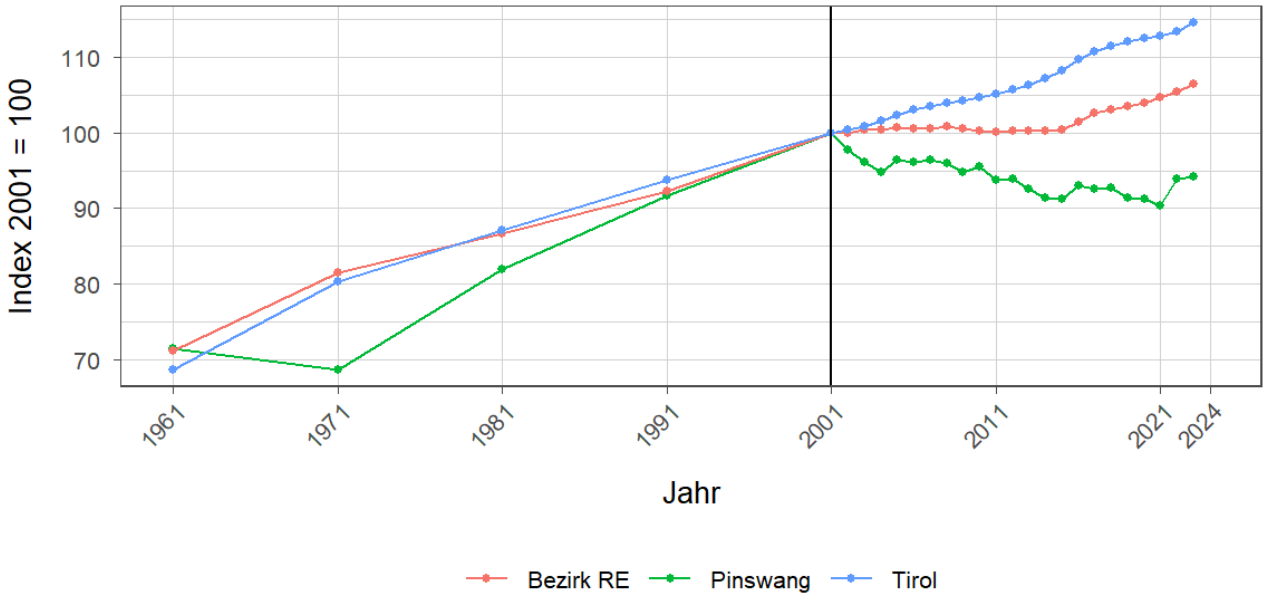

Tabelle 4.2: Altersstruktur 2024

Alter	Personen			in % der Wohnbevölkerung		
	Pinswang	Bezirk RE	Tirol	Pinswang	Bezirk RE	Tirol
unter 15	90	4.744	111.995	21,4	14,0	14,4
15 bis 64	226	21.873	513.972	53,7	64,6	66,2
65 oder älter	105	7.242	150.003	24,9	21,4	19,3

Quelle: Statistik Austria, (bis inkl. 2001) Volkszählung, (ab 2011) Bevölkerungsregister

Tabelle 4.3: Höchste abgeschlossene Ausbildung 2022

Bildung	Personen			in % der Wohnbevölkerung im Alter von 15 u. mehr Jahren		
	Pinswang	Bezirk RE	Tirol	Pinswang	Bezirk RE	Tirol
Pflichtschule	58	7.279	158.499	17,2	25,3	24,1
Lehrabschluss	139	10.839	212.752	41,1	37,6	32,3
Berufsbild. mittlere S.	61	4.581	98.713	18,0	15,9	15,0
Allg. bild. höhere S.	14	1.287	37.301	4,1	4,5	5,7
Berufsbild. höhere S.	30	1.954	49.313	8,9	6,8	7,5
Kolleg	1	193	4.469	0,3	0,7	0,7
Akademie	11	517	12.926	3,3	1,8	2,0
Hochschule	24	2.172	84.116	7,1	7,5	12,8

Quelle: Statistik Austria, Abgestimmte Erwerbsstatistik

Tabelle 4.4: Veränderung der Wohnbevölkerung seit 1961 - Volkszählung bzw. Registerzählung

Jahr	Insgesamt	Wanderungs-saldo	Geburten-bilanz	in % der Wohnbevölkerung 1961		
				Insgesamt	Wanderungs-saldo	Geburten-bilanz
1961/1971	-12	-27	16	-3,8	-8,5	5,0
1971/1981	58	32	26	18,3	10,1	8,2
1981/1991	43	22	21	13,6	6,9	6,6
1991/2001	37	17	20	11,7	5,4	6,3
2001/2011	-27	-37	10	-8,5	-11,7	3,2
2011/2021	-3	-4	1	-0,9	-1,3	0,3

Quelle: Statistik Austria, Volkszählung bzw. Bevölkerungsregister

Tabelle 4.5: Veränderung der Wohnbevölkerung - Bevölkerungsregister

Jahr	Insgesamt	Wanderungs-saldo	Geburten-bilanz	jährliche Veränderung in %		
				Insgesamt	Wanderungs-saldo	Geburten-bilanz
2017	2	3	-1	0,5	0,7	-0,2
2018	-5	-4	-1	-1,2	-1,0	-0,2
2019	-1	-2	1	-0,2	-0,5	0,2
2020	-5	-2	-3	-1,2	-0,5	-0,7
2021	17	19	-2	4,2	4,7	-0,5
2022	1	-	1	0,2	-	0,2
2023	3	1	2	0,7	0,2	0,5
2017/2023	12	15	-3	2,9	3,6	-0,7

Quelle: Statistik Austria, Bevölkerungsregister

Tabelle 4.6: Wanderungen

Jahr	Personen			jährliche Veränderung in %		
	Zuzüge	Wegzüge	Saldo	Zuzüge	Wegzüge	Saldo
2017	22	19	3	5,4	4,6	0,7
2018	17	21	-4	4,1	5,1	-1,0
2019	18	20	-2	4,4	4,9	-0,5
2020	14	16	-2	3,5	4,0	-0,5
2021	25	6	19	6,2	1,5	4,7
2022	23	23	-	5,5	5,5	-
2023	17	16	1	4,1	3,8	0,2
2017/2023	136	121	15	32,9	29,3	3,6

Quelle: Statistik Austria, Wanderungsstatistik

Tabelle 4.7: Geburten und Sterbefälle

Jahr	Personen			jährliche Veränderung in %		
	Geburten	Sterbefällr	Saldo	Geburten	Sterbefällr	Saldo
2017	5	6	-1	1,2	1,5	-0,2
2018	3	4	-1	0,7	1,0	-0,2
2019	5	4	1	1,2	1,0	0,2
2020	1	4	-3	0,2	1,0	-0,7
2021	3	5	-2	0,7	1,2	-0,5
2022	3	2	1	0,7	0,5	0,2
2023	6	4	2	1,4	1,0	0,5
2017/2023	26	29	-3	6,3	7,0	-0,7

Quelle: Statistik Austria, Natürliche Bevölkerungsbewegung

5 Privathaushalte

Tabelle 5.1: Anzahl und Entwicklung der Privathaushalte

Jahr	Haushalte			Index 2001 = 100		
	Pinswang	Bezirk RE	Tirol	Pinswang	Bezirk RE	Tirol
1961	85	6.225	123.705	56,7	53,0	47,5
1971	84	7.476	157.267	56,0	63,7	60,3
1981	110	8.733	188.898	73,3	74,4	72,5
1991	140	10.069	219.783	93,3	85,8	84,3
2001	150	11.738	260.660	100,0	100,0	100,0
2011	159	12.779	296.712	106,0	108,9	113,8
2021	163	14.404	334.096	108,7	122,7	128,2
2022	166	14.616	338.611	110,7	124,5	129,9

Quelle: Statistik Austria, Volkszählung bzw. Registerzählung, Abgestimmte Erwerbsstatistik

Tabelle 5.2: Durchschnittliche Haushaltsgröße

Jahr	Personen pro Haushalte		
	Pinswang	Bezirk RE	Tirol
1961	3,7	3,6	3,7
1971	3,6	3,4	3,4
1981	3,3	3,1	3,1
1991	2,9	2,9	2,8
2001	3,0	2,7	2,6
2011	2,6	2,5	2,4
2021	2,5	2,3	2,2
2022	2,5	2,3	2,2

Quelle: Statistik Austria, Volkszählung bzw. Registerzählung, Abgestimmte Erwerbsstatistik

Tabelle 5.3: Anzahl und Entwicklung der Einpersonenhaushalte

Jahr	Haushalte			in % der Privathaushalte		
	Pinswang	Bezirk RE	Tirol	Pinswang	Bezirk RE	Tirol
1961	17	719	16.090	20,0	11,6	13,0
1971	18	1.266	31.826	21,4	16,9	20,2
1981	11	1.719	44.728	10,0	19,7	23,7
1991	25	2.269	55.078	17,9	22,5	25,1
2001	34	3.098	77.310	22,7	26,4	29,7
2011	42	3.790	100.474	26,4	29,7	33,9
2021	40	4.842	121.247	24,5	33,6	36,3
2022	44	4.973	124.515	26,5	34,0	36,8

Quelle: Quelle: Statistik Austria, Volkszählung bzw. Registerzählung, Abgestimmte Erwerbsstatistik

6 Wirtschaft und Beschäftigung

Tabelle 6.1: Erwerbstätige am Arbeitsort (gesamt)

Jahr	Personen			Index 2001 = 100		
	Pinswang	Bezirk RE	Tirol	Pinswang	Bezirk RE	Tirol
1961	88	10.908	210.522	98,9	78,7	69,6
1971	78	10.173	207.802	87,6	73,4	68,7
1981	103	11.450	243.508	115,7	82,6	80,6
1991	85	12.235	272.092	95,5	88,2	90,0
2001	89	13.866	302.291	100,0	100,0	100,0
2011	63	13.149	328.424	70,8	94,8	108,6
2021	102	14.732	373.489	114,6	106,2	123,6
2022	97	14.732	377.973	109,0	106,2	125,0

Quelle: Statistik Austria, Volkszählung bzw. Registerzählung

Abbildung 6.1: Entwicklung der Erwerbstätigen am Arbeitsort

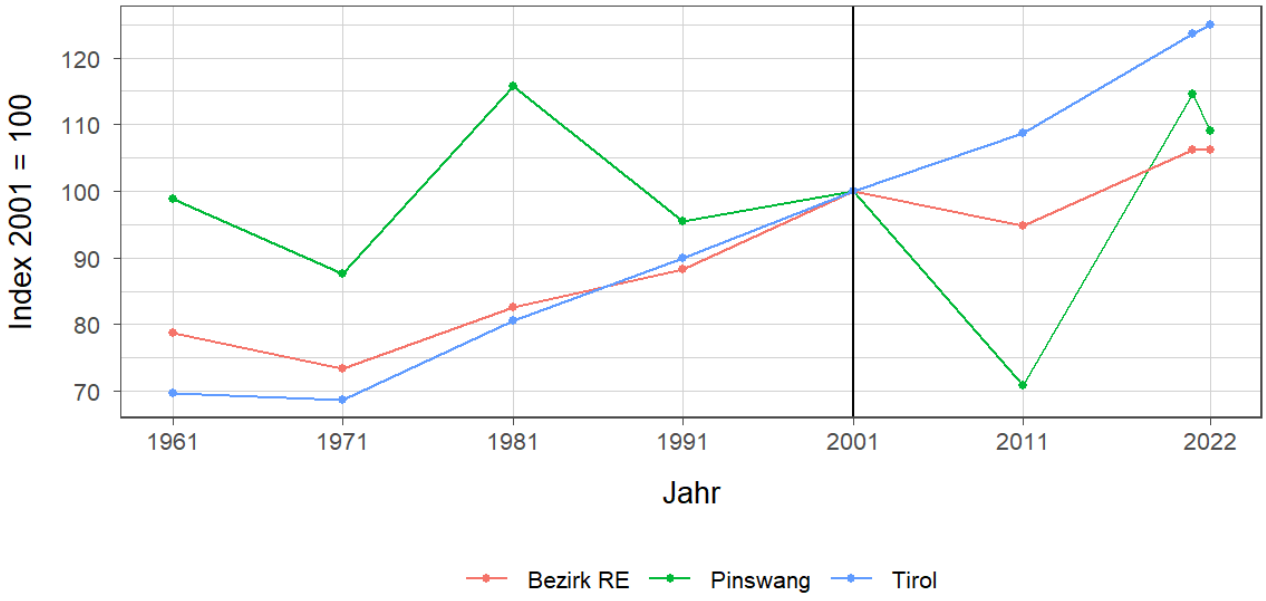

Tabelle 6.2: Erwerbstätige am Arbeitsort nach wirtschaftlicher Zugehörigkeit

Jahr	gesamt	Land- und Forstwirtschaft	Gewerbe und Industrie	darunter Bauwesen	Dienstleistungen	darunter Beherbergungs und Gaststättenwesen
1961	88	46	4	2	38	15
1971	78	26	20	4	32	8
1981	103	7	34	-	62	10
1991	85	9	24	1	52	12
2001	89	5	54	36	30	15
2011	63	13	9	-	41	17
2021	102	7	10	1	85	9
2022	97	7	10	2	80	9

Quelle: Statistik Austria, Volkszählung bzw. Registerzählung, Abgestimmte Erwerbsstatistik

Tabelle 6.3: Erwerbstätige am Wohn- und Arbeitsort

Jahr	am Wohnort		am Arbeitsort	
	weiblich	männlich	weiblich	männlich
1961	-	-	34	54
1971	48	93	30	48
1981	49	107	22	81
1991	53	119	25	60
2001	84	122	26	63
2011	83	103	34	29
2021	77	99	69	33
2022	74	94	62	35

Quelle: Quelle: Statistik Austria, Volkszählung bzw. Registerzählung, Abgestimmte Erwerbsstatistik

Tabelle 6.4: Berufspendler

Jahr	Gemeinde-einpendler	Gemeinde-binnenpendler	Gemeinde-auspendler	Pendler-saldo absolut	Index des Pendler-saldos[1]
1961	4	-	54	-50	64
1971	14	10	77	-63	55
1981	54	21	107	-53	66
1991	36	31	123	-87	49
2001	65	8	182	-117	43
2011	27	10	150	-123	34
2021	59	17	133	-74	58
2022	59	16	130	-71	58

Quelle: Quelle: Statistik Austria, Volkszählung bzw. Registerzählung, Abgestimmte Erwerbsstatistik
[1] = (Erwerbstätige am Arbeitsort / Erwerbstätige am Wohnort)*100
Ein Wert unter 100: Zahl der Auspendler aus den Gemeinden in einer Region überwiegt
Ein Wert über 100: Zahl der Einpendler in Gemeinden einer Region überwiegt

Gemeindeeinpendler, Gemeindeauspendler: Personen, deren Wohn- und Arbeitsort in verschiedenen Gemeinden liegen, also Personen, die über Gemeindegrenzen hinweg pendeln.
Erwerbstätige: Personen ab 15 Jahren, die einer bezahlten Tätigkeit von mindestens einer Wochenstunde nachgehen, Selbständige und mithelfende Familienangehörige, Präsenz- und Zivildiener sind eingeschlossen, Personen in Karenz werden nicht berücksichtigt.

7 Land- und Forstwirtschaft

Tabelle 7.1: Anzahl und Entwicklung der Land- und Forstwirtschaftlichen Betriebe

Jahr	Betriebe			Index 1999 = 100		
	Pinswang	Bezirk RE	Tirol	Pinswang	Bezirk RE	Tirol
1960	36	2.334	25.365	144,0	193,7	139,1
1970	31	2.055	23.600	124,0	170,5	129,4
1980	30	1.730	20.913	120,0	143,6	114,7
1990	27	1.434	19.739	108,0	119,0	108,2
1999	25	1.205	18.238	100,0	100,0	100,0
2010	22	1.015	16.215	88,0	84,2	88,9
2020	17	728	14.215	68,0	60,4	77,9

Quelle: Statistik Austria, Land- und Forstwirtschaftliche Betriebszählung bzw. Agrarstrukturerhebung

Abbildung 7.1: Entwicklung der Anzahl an land- und forstwirtschaftlichen Betrieben

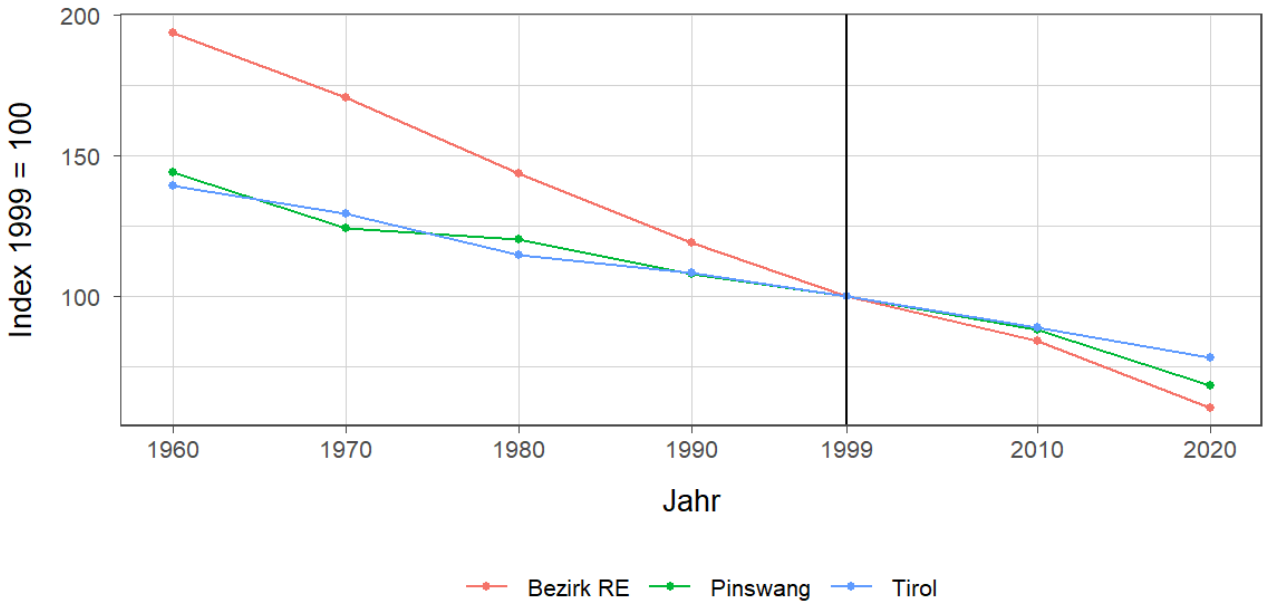

Tabelle 7.2: Betriebe nach Erwerbsart 2020

Erwerbsart	Betriebe			Anteil an allen Betrieben in %		
	Pinswang	Bezirk RE	Tirol	Pinswang	Bezirk RE	Tirol
Haupterwerb	7	119	4.749	41,2	16,3	33,4
Nebenerwerb	7	427	7.916	41,2	58,7	55,7
Pers.Gem.	1	34	322	5,9	4,7	2,3
jur. Person	2	148	1.228	11,8	20,3	8,6

Quelle: Statistik Austria, Agrarstrukturerhebung
Pers.Gem: Personengemeinschaften
jur. Person: Juristische Personen

Tabelle 7.3: Betriebe mit Erschwernispunkten 2020

EP-GR[1]	Betriebe			Anteil an allen Betrieben in %		
	Pinswang	Bezirk RE	Tirol	Pinswang	Bezirk RE	Tirol
EP-GR 1	12	107	2.015	70,6	14,7	14,2
EP-GR 2	-	247	2.268	-	33,9	16,0
EP-GR 3	-	72	2.265	-	9,9	15,9
EP-GR 4	-	40	2.803	-	5,5	19,7
keine Erschwernis	5	262	4.864	29,4	36,0	34,2

Quelle: Quelle: Statistik Austria, Agrarstrukturerhebung

[1] Zuordnung der Betriebe nach Erschwernispunkten

Bei der Agrarstrukturerhebung 2020 wurden analog zum Grünen Bericht die Betriebe nach ihren Erschwernispunkten den Erschwernispunktegruppen (EPGruppe 1 bis 4)zugeordnet. Die Erschwernispunkte-Gruppen (EP-Gruppen)setzen sich wie folgt zusammen:

EP-Gruppe 1: 5 bis 90 Erschwernispunkte

EP-Gruppe 2: 91 bis 180 Erschwernispunkte

EP-Gruppe 3: 181 bis 270 Erschwernispunkte

EP-Gruppe 4: über 270 (bis maximal 540) Erschwernispunkte

Die Zuordnung der Erschwernispunkte wird im Rahmen des jährlichen Mehrfachantrag-Flächen durchgeführt. Das System der Erschwernispunktegruppen (EP-Gruppen) ist nur bedingt mit den bisherigen Systemen der Einteilung bergbäuerlicher Betriebe bzw. Erschwernisbeurteilung vergleichbar. Betriebe mit weniger als 5 Erschwernispunkten werden in der in der Gruppe „Ohne Erschwernis“ ausgewiesen.

8 Tourismus

Tabelle 8.1: Nächtigungsentwicklung - Winter seit 1981

Jahr	Nächtigungen			Index 2001 = 100		
	Pinswang	Bezirk RE	Tirol	Pinswang	Bezirk RE	Tirol
1981	3.649	1.571.421	17.771.714	88,6	98,6	75,6
1991	3.711	1.638.564	21.774.674	90,1	102,8	92,6
2001	4.117	1.593.337	23.503.160	100,0	100,0	100,0
2011	4.906	1.577.078	24.830.645	119,2	99,0	105,6
2021	1.220	24.109	712.998	29,6	1,5	3,0
2024	4.706	1.662.582	26.032.509	114,3	104,3	110,8

Quelle: AdTLR, Raumordnung und Statistik, Tourismusstatistik

Abbildung 8.1: Nächtigungsentwicklung im Winter

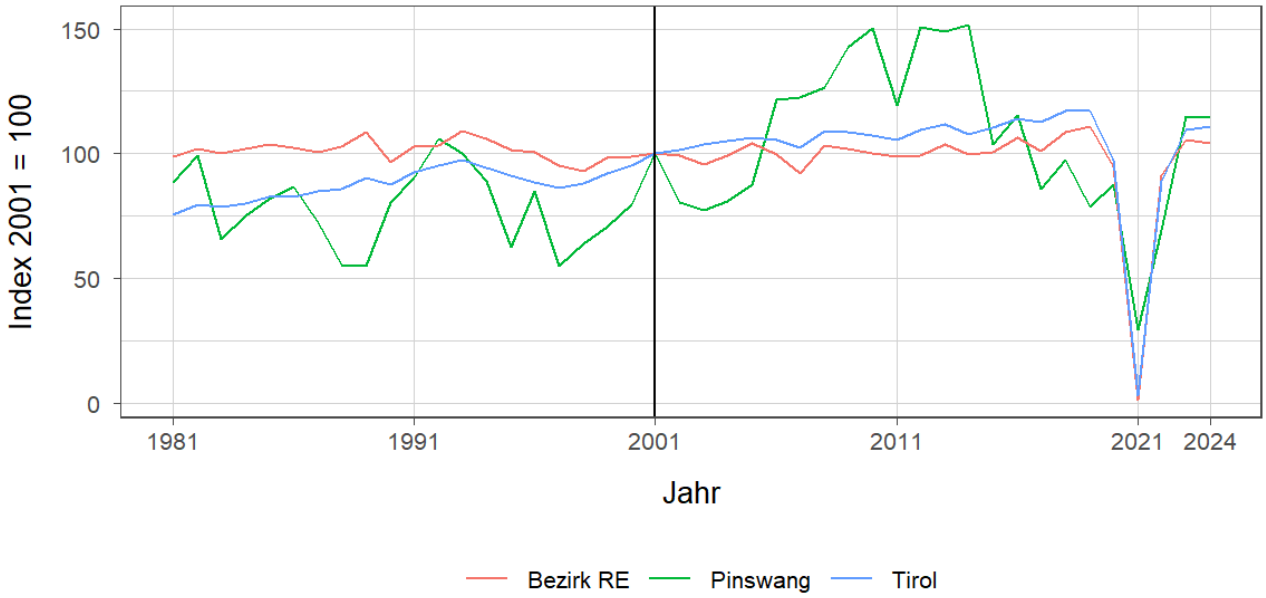

Tabelle 8.2: Nächtigungsentwicklung - Winter 2013 bis 2024

Jahr	Nächtigungen			Index 2013 = 100		
	Pinswang	Bezirk RE	Tirol	Pinswang	Bezirk RE	Tirol
2013	6.134	1.649.434	26.220.929	100,0	100,0	100,0
2014	6.248	1.590.113	25.370.402	101,9	96,4	96,8
2015	4.266	1.601.188	25.960.806	69,5	97,1	99,0
2016	4.753	1.693.971	26.804.089	77,5	102,7	102,2
2017	3.542	1.607.001	26.463.873	57,7	97,4	100,9
2018	4.011	1.733.423	27.583.016	65,4	105,1	105,2
2019	3.244	1.763.296	27.485.847	52,9	106,9	104,8
2020	3.603	1.510.839	22.925.568	58,7	91,6	87,4
2021	1.220	24.109	712.998	19,9	1,5	2,7
2022	2.848	1.453.525	20.909.636	46,4	88,1	79,7
2023	4.736	1.682.301	25.707.235	77,2	102,0	98,0
2024	4.706	1.662.582	26.032.509	76,7	100,8	99,3

Quelle: AdTLR, Raumordnung und Statistik, Tourismusstatistik

Tabelle 8.3: Nächtigungen nach Unterkuftsarten - Winter 2024

Kategorie	Nächtigungen			in %		
	Pinswang	Bezirk RE	Tirol	Pinswang	Bezirk RE	Tirol
Gewerblich	G	1.201.460	19.407.302	G	72,3	74,6
davon ***** / ****	-	586.010	9.032.199	-	35,2	34,7
***	-	183.305	3.711.424	-	11,0	14,3
** / *	G	156.172	2.371.579	G	9,4	9,1
Fewo gewerblich	G	275.973	4.292.100	G	16,6	16,5
Privat	G	55.062	765.474	G	3,3	2,9
Fewo privat	1.352	298.529	4.943.111	28,7	18,0	19,0
Campingplätze	-	72.390	459.132	-	4,4	1,8
Sonst. Unterkünfte	-	35.141	457.490	-	2,1	1,8
Gesamt	4.706	1.662.582	26.032.509	100,0	100,0	100,0

Quelle: Quelle: AdTLR, Raumordnung und Statistik, Tourismusstatistik
G = Geheim, da weniger als 3 Betriebe vorhanden

Tabelle 8.4: Nächtigungsentwicklung - Sommer seit 1981

Jahr	Nächtigungen			Index 2001 = 100		
	Pinswang	Bezirk RE	Tirol	Pinswang	Bezirk RE	Tirol
1981	12.447	2.091.686	23.095.058	143,2	133,7	135,8
1991	16.231	2.309.080	23.561.062	186,7	147,6	138,5
2001	8.693	1.564.683	17.006.337	100,0	100,0	100,0
2011	11.383	1.655.089	18.068.597	130,9	105,8	106,2
2021	6.329	2.085.422	19.865.249	72,8	133,3	116,8
2024	11.216	2.315.480	22.735.856	129,0	148,0	133,7

Quelle: AdTLR, Raumordnung und Statistik, Tourismusstatistik

Abbildung 8.2: Nächtigungsentwicklung im Sommer

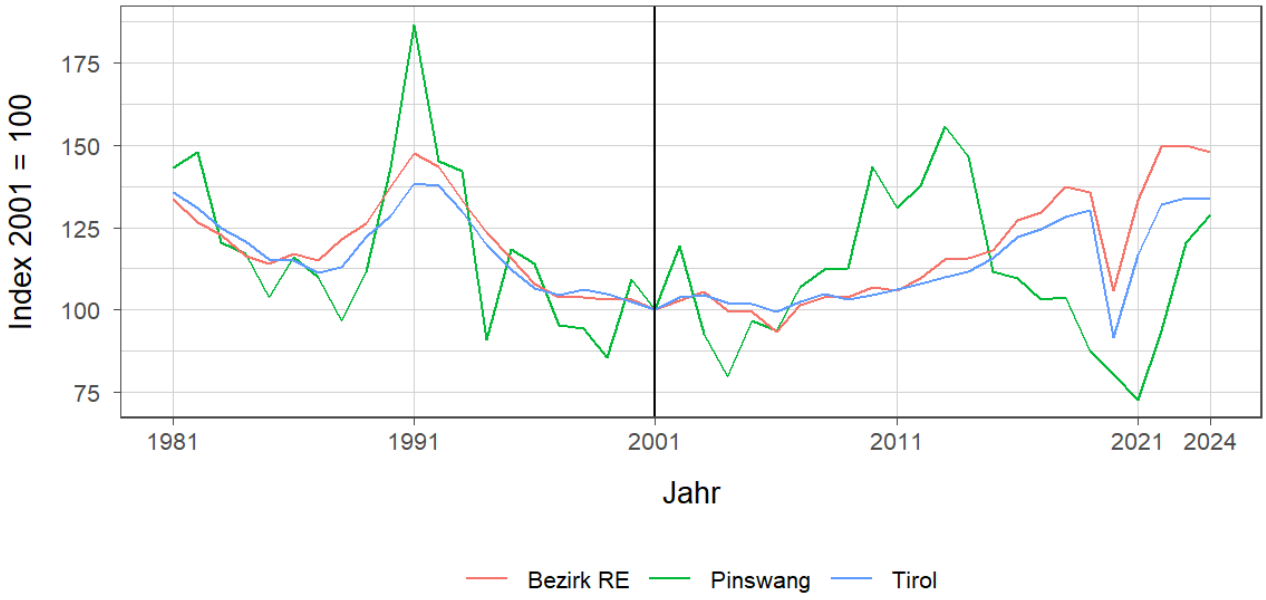

Tabelle 8.5: Nächtigungsentwicklung - Sommer 2013 bis 2024

Jahr	Nächtigungen			Index 2013 = 100		
	Pinswang	Bezirk RE	Tirol	Pinswang	Bezirk RE	Tirol
2013	13.533	1.807.440	18.727.354	100,0	100,0	100,0
2014	12.734	1.807.979	18.959.548	94,1	100,0	101,2
2015	9.703	1.845.685	19.676.251	71,7	102,1	105,1
2016	9.528	1.992.869	20.796.138	70,4	110,3	111,0
2017	8.974	2.027.547	21.193.135	66,3	112,2	113,2
2018	9.035	2.149.372	21.806.765	66,8	118,9	116,4
2019	7.624	2.124.695	22.163.110	56,3	117,6	118,3
2020	7.004	1.656.741	15.580.308	51,8	91,7	83,2
2021	6.329	2.085.422	19.865.249	46,8	115,4	106,1
2022	8.137	2.338.602	22.448.264	60,1	129,4	119,9
2023	10.474	2.344.150	22.788.556	77,4	129,7	121,7
2024	11.216	2.315.480	22.735.856	82,9	128,1	121,4

Quelle: AdTLR, Raumordnung und Statistik, Tourismusstatistik

Tabelle 8.6: Nächtigungen nach Unterkuftsarten - Sommer 2024

Kategorie	Nächtigungen			in %		
	Pinswang	Bezirk RE	Tirol	Pinswang	Bezirk RE	Tirol
Gewerblich	G	1.549.875	15.842.435	G	66,9	69,7
davon ***** / ****	-	697.845	8.004.255	-	30,1	35,2
***	-	286.369	3.286.102	-	12,4	14,5
** / *	G	210.764	1.724.310	G	9,1	7,6
Fewo gewerblich	G	354.897	2.827.768	G	15,3	12,4
Privat	G	72.961	577.967	G	3,2	2,5
Fewo privat	1.802	367.904	3.554.286	16,1	15,9	15,6
Campingplätze	-	274.737	1.939.261	-	11,9	8,5
Sonst. Unterkünfte	-	50.003	821.907	-	2,2	3,6
Gesamt	11.216	2.315.480	22.735.856	100,0	100,0	100,0

Quelle: Quelle: AdTLR, Raumordnung und Statistik, Tourismusstatistik
G = Geheim, da weniger als 3 Betriebe vorhanden

Abbildung 8.3: Nächtigungsentwicklung im Vergleich Winter zu Sommer

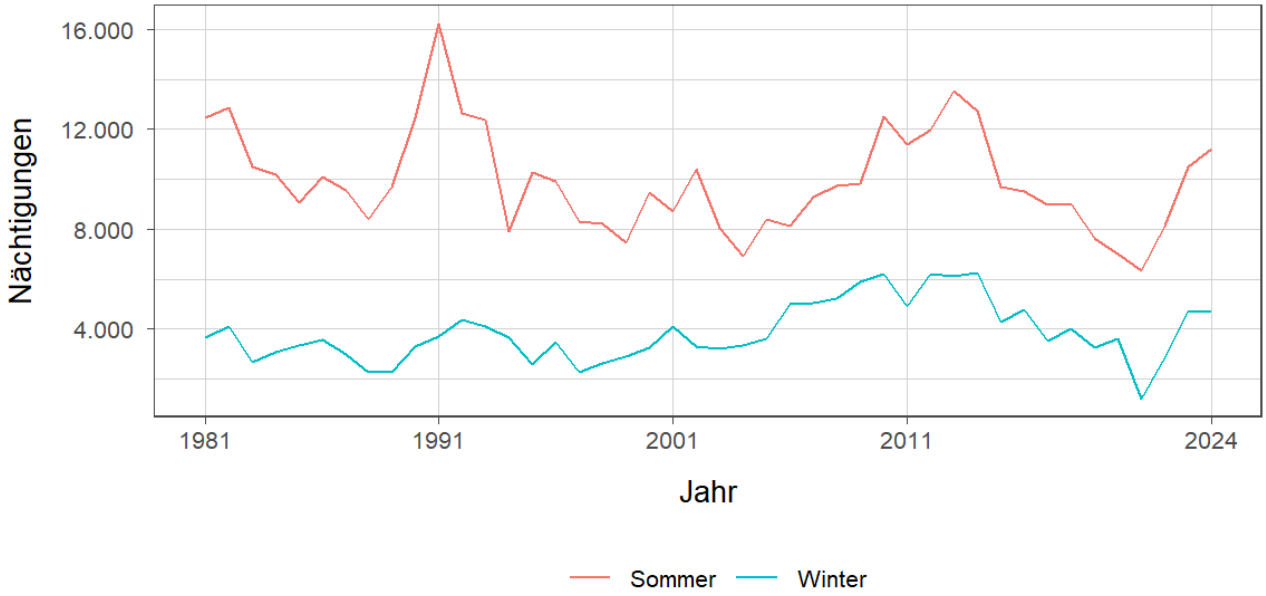

Tabelle 8.7: Betriebe - Winter 2024

Kategorie	Betriebe Winter			in %		
	Pinswang	Bezirk RE	Tirol	Pinswang	Bezirk RE	Tirol
Gewerblich	2	460	6.090	20,0	27,3	27,9
davon ***** / ****	-	58	942	-	3,4	4,3
***	-	80	1.036	-	4,7	4,7
** / *	1	105	1.175	10,0	6,2	5,4
Fewo gewerblich	1	217	2.937	10,0	12,9	13,4
Privat	1	238	2.548	10,0	14,1	11,7
Fewo privat	7	945	12.801	70,0	56,0	58,6
Sonst. Unterkünfte	-	44	401	-	2,6	1,8
Gesamt	10	1.687	21.840	100,0	100,0	100,0

Quelle: Quelle: AdTLR, Raumordnung und Statistik, Tourismusstatistik

Tabelle 8.8: Betriebe - Sommer 2024

Kategorie	Betriebe Sommer			in %		
	Pinswang	Bezirk RE	Tirol	Pinswang	Bezirk RE	Tirol
Gewerblich	2	460	5.892	18,2	27,1	27,3
davon ***** / ****	-	58	906	-	3,4	4,2
***	-	76	1.002	-	4,5	4,6
** / *	1	100	1.129	9,1	5,9	5,2
Fewo gewerblich	1	226	2.855	9,1	13,3	13,2
Privat	1	236	2.481	9,1	13,9	11,5
Fewo privat	8	939	12.509	72,7	55,2	58,0
Sonst. Unterkünfte	-	65	676	-	3,8	3,1
Gesamt	11	1.700	21.558	100,0	100,0	100,0

Quelle: Quelle: AdTLR, Raumordnung und Statistik, Tourismusstatistik

Tabelle 8.9: Betten - Winter 2024

Kategorie	Betten Winter			in %		
	Pinswang	Bezirk RE	Tirol	Pinswang	Bezirk RE	Tirol
Gewerblich	103	16.857	226.490	68,7	64,1	66,4
davon ***** / ****	-	6.083	90.701	-	23,1	26,6
***	-	3.177	46.009	-	12,1	13,5
** / *	52	2.864	33.044	34,7	10,9	9,7
Fewo gewerblich	51	4.733	56.736	34,0	18,0	16,6
Privat	10	1.874	18.150	6,7	7,1	5,3
Fewo privat	37	6.625	84.750	24,7	25,2	24,8
Sonst. Unterkünfte	-	931	11.761	-	3,5	3,4
Gesamt	150	26.287	341.151	100,0	100,0	100,0

Quelle: Quelle: AdTLR, Raumordnung und Statistik, Tourismusstatistik

Tabelle 8.10: Betten - Sommer 2024

Kategorie	Betten Sommer			in %		
	Pinswang	Bezirk RE	Tirol	Pinswang	Bezirk RE	Tirol
Gewerblich	103	16.808	219.945	66,0	62,9	65,1
davon ***** / ****	-	6.040	87.233	-	22,6	25,8
***	-	3.147	44.763	-	11,8	13,2
** / *	52	2.710	32.218	33,3	10,1	9,5
Fewo gewerblich	51	4.911	55.731	32,7	18,4	16,5
Privat	10	1.885	17.692	6,4	7,0	5,2
Fewo privat	43	6.539	82.599	27,6	24,5	24,4
Sonst. Unterkünfte	-	1.507	17.834	-	5,6	5,3
Gesamt	156	26.739	338.070	100,0	100,0	100,0

Quelle: Quelle: AdTLR, Raumordnung und Statistik, Tourismusstatistik

Tabelle 8.11: Auslastung 2024

Kategorie	Auslastung in % [1]					
	Pinswang		Bezirk RE		Tirol	
	Winter	Sommer	Winter	Sommer	Winter	Sommer
Gewerblich	G	G	39,2	50,1	47,1	39,1
davon ***** / ****	NaN	NaN	52,9	62,8	54,7	49,9
***	NaN	NaN	31,7	49,5	44,3	39,9
** / *	G	G	30,0	42,3	39,4	29,1
Fewo gewerblich	G	G	32,0	39,3	41,6	27,6
Privat	G	G	16,1	21,0	23,2	17,8
Fewo privat	20,1	22,8	24,8	30,6	32,0	23,4
Sonst. Unterkünfte	NaN	NaN	20,7	18,0	21,4	25,0
Gesamt	17,2	39,1	33,2	41,5	41,2	33,4

Quelle: Quelle: AdTLR, Raumordnung und Statistik, Tourismusstatistik
[1] Winter: 100 Prozent entsprechen 181 (bzw. 182 im Schaltjahr) Vollbelegungstagen
Sommer: 100 Prozent entsprechen 184 Vollbelegstagen
Aus Datenverfügbarkeitsgründen wurde die Auslastung mit der Bettenzahl des Vorjahres berechnet
G = Geheim, da weniger als 3 Betriebe vorhanden

9 Grundversorgung der Tiroler Bevölkerung

Tabelle 9.1: Einrichtungen zur Grundversorgung der Tiroler Bevölkerung 2024

Einrichtungen	Pinswang	Bezirk RE	Tirol
Nahversorger	2	48	690
Verkaufsfläche der Nahversorger (in m²)	690	16.518	356.831
Verkaufsfläche (in m²/Einwohner)	2	0	0
Metzger	-	5	149
Baecker	-	18	374
Polizeiinspektion	-	5	78
Praktischer_Arzt	-	26	674
Zahnheilkunde	-	13	427
Apotheke	-	3	131
Hausapotheke	-	6	55
Altersheim	-	2	93
Postamt	-	1	37
Postpartner	-	6	114
Bankfiliale	-	24	409
Tankstelle	1	19	304
Kinderkrippe	-	10	310
Kindergarten	1	34	484
Hort	-	5	114
Volksschule	1	31	351
Mittelschule	-	6	106
Sonderschule	-	-	20
Poly	-	1	28
AHS	-	1	27

Quelle: AdTLR, Raumordnung und Statistik, Erhebung zur Grundversorgung der Tiroler Bevölkerung

10 Gemeindefinanzen

Tabelle 10.1: Eigene Steuern [1]

Jahr	Steuern in Tsd. Euro			Index 2014 = 100		
	Pinswang	Bezirk RE	Tirol	Pinswang	Bezirk RE	Tirol
2014	101	16.534	332.524	100,0	100,0	100,0
2015	120	16.139	345.545	118,6	97,6	103,9
2016	124	17.024	360.435	122,5	103,0	108,4
2017	130	17.423	373.058	129,1	105,4	112,2
2018	130	18.388	388.551	128,3	111,2	116,8
2019	150	19.163	405.946	148,1	115,9	122,1
2020	144	18.561	400.991	142,9	112,3	120,6
2021	163	18.199	400.778	160,9	110,1	120,5
2022	179	21.251	446.231	176,6	128,5	134,2
2023	175	22.820	486.467	173,4	138,0	146,3

Quelle: AdTLR, Abt. Gemeinden, Die Finanzlage der Gemeinden Tirols

Tabelle 10.2: Eigene Steuern pro Einwohner

Jahr	Pro Einwohner in Euro			Index 2014 = 100		
	Pinswang	Bezirk RE	Tirol	Pinswang	Bezirk RE	Tirol
2014	250	522	456	100,0	100,0	100,0
2015	290	504	467	116,3	96,6	102,5
2016	301	525	483	120,7	100,7	105,9
2017	317	536	497	126,9	102,7	108,9
2018	319	563	515	128,0	107,9	112,8
2019	370	584	536	148,1	111,9	117,4
2020	360	562	528	144,3	107,6	115,6
2021	390	547	525	156,2	104,8	115,0
2022	427	632	579	171,2	121,2	126,8
2023	Inf	Inf	Inf	Inf	Inf	Inf

Quelle: AdTLR, Abt. Gemeinden, Die Finanzlage der Gemeinden Tirols

[1] Ausschließliche Gemeindeabgaben i. S. des Finanzausgleichsgesetztes (Grundsteuer A und B, Kommunalsteuer, Sonstige Steuern)

Abbildung 10.1: Entwicklung der Eigenen Steuern

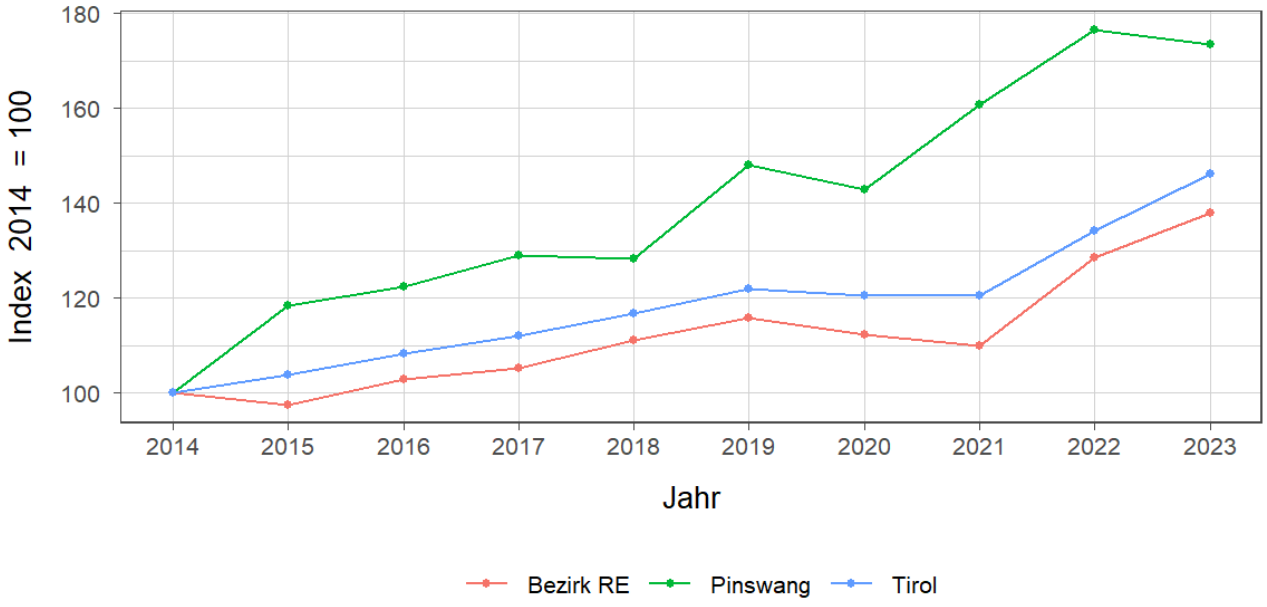

Tabelle 10.3: Abgabenertragsanteile [1]

Jahr	Abgabenertragsanteie in Tsd. Euro			Index 2014 = 100		
	Pinswang	Bezirk RE	Tirol	Pinswang	Bezirk RE	Tirol
2014	355	28.432	696.908	100,0	100,0	100,0
2015	366	29.729	733.155	103,1	104,6	105,2
2016	362	30.104	751.116	101,8	105,9	107,8
2017	368	30.334	756.870	103,5	106,7	108,6
2018	378	31.698	792.641	106,4	111,5	113,7
2019	397	33.966	851.034	111,8	119,5	122,1
2020	354	31.138	777.780	99,6	109,5	111,6
2021	430	36.460	907.213	121,0	128,2	130,2
2022	477	41.199	1.031.610	134,4	144,9	148,0
2023	469	39.875	998.209	132,0	140,2	143,2

Quelle: AdTLR, Abt. Gemeinden, Die Finanzlage der Gemeinden Tirols

Tabelle 10.4: Abgabenertragsanteile pro Einwohner

Jahr	Pro Einwohner in Euro			Index 2014 = 100		
	Pinswang	Bezirk RE	Tirol	Pinswang	Bezirk RE	Tirol
2014	877	897	956	100,0	100,0	100,0
2015	887	928	992	101,1	103,4	103,7
2016	880	929	1.007	100,3	103,6	105,3
2017	892	932	1.008	101,8	103,9	105,4
2018	930	970	1.050	106,1	108,1	109,8
2019	981	1.034	1.123	111,8	115,3	117,5
2020	882	942	1.023	100,6	105,0	107,0
2021	1.030	1.095	1.187	117,5	122,1	124,2
2022	1.141	1.226	1.337	130,2	136,6	139,9
2023	Inf	Inf	Inf	Inf	Inf	Inf

Quelle: AdTLR, Abt. Gemeinden, Die Finanzlage der Gemeinden Tirols

[1] Anteile der Gemeinden an den gemeinschaftlichen Bundesabgaben lt. Finanzausgleichsgesetztes
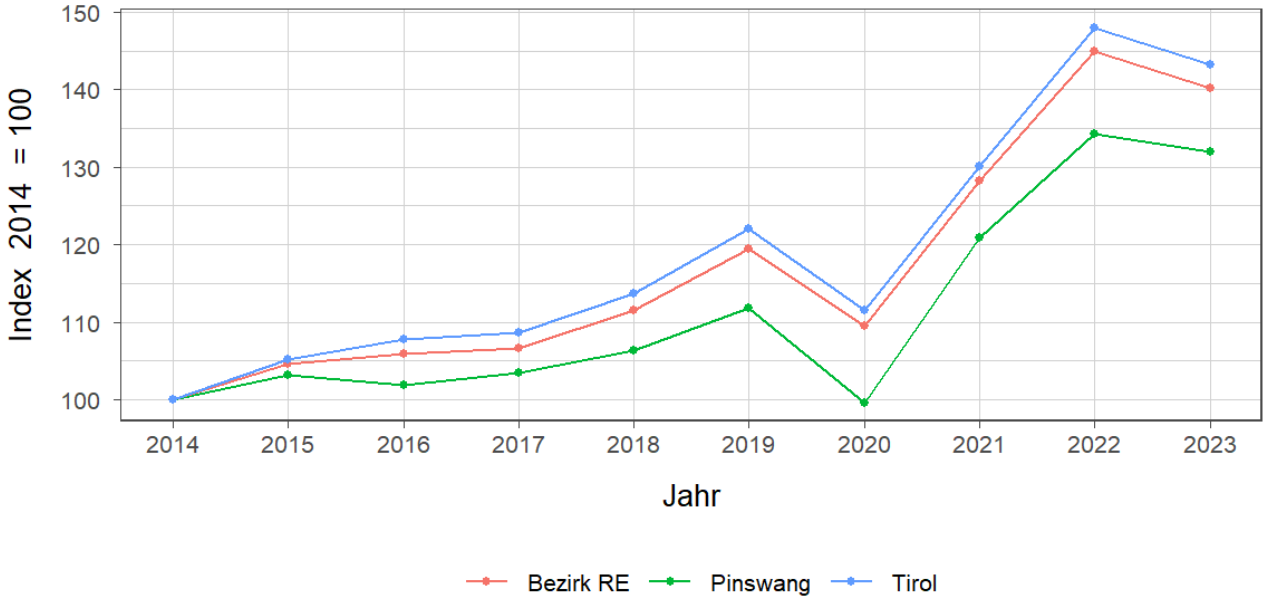
Abbildung 10.2: Entwicklung der Abgabenertragsanteile