Regionsprofil Statistik 2024
Vils
Gemeinde 70833

LAND TIROL

Übergeordneter Planungsverband der Gemeinde

Planungsverband	Einwohner
Reuttener Talkessel	1.512

Amt der Tiroler Landesregierung
Abteilung Raumordnung und Statistik
Landesstatistik Tirol

Innsbruck, 13. Februar 2025

Impressum

Titel	Regionsprofil Statistik 2024 - Vils - Gemeinde 70833
Ausgabe	1. Ausgabe
Datum	13. Februar 2025
Herausgeber	Amt der Tiroler Landesregierung Abteilung Raumordnung und Statistik Landesstatistik Tirol
Bearbeitung	MMag. Mario Stadler
Redaktion	Mag. Manfred Kaiser
Adresse	Landhaus 2 Heiliggeiststraße 7-9 6020 Innsbruck
Telefon	0043-512-508-3632
Email	raumordnung.statistik@tirol.gv.at
Website	https://www.tirol.gv.at/statistik

Anmerkungen

Nachdruck - auch auszugsweise - ist nur mit Quellenangabe gestattet.

Wenn bei Begriffen, die sich auf Personengruppen beziehen, nur die männliche Form gewählt wurde, so ist dies nicht geschlechtsspezifisch gemeint, sondern geschah ausschließlich aus Gründen der besseren Lesbarkeit.

Inhaltsverzeichnis

Tabellenverzeichnis 4

Abbildungsverzeichnis 5

1 Flächen 7

2 Naturschutzgebiete 8

3 Bauentwicklung 9

4 Wohnbevölkerung 11

5 Privathaushalte 14

6 Wirtschaft und Beschäftigung 15

7 Land- und Forstwirtschaft 17

8 Tourismus 19

9 Grundversorgung der Tiroler Bevölkerung 24

10 Gemeindefinanzen 25

Tabellenverzeichnis

1.1 Flächennutzung 2024 . . . 7
1.2 Widmungsbestand 2023 . . . 7
2.1 Naturschutz 2024 . . . 8
3.1 Anzahl der Gebäude 2024 . . . 9
3.2 Überwiegende Gebäudenutzung 2024 . . . 9
3.3 Anzahl der Wohnungen 2024 . . . 10
4.1 Anzahl und Entwicklung der Wohnbevölkerung . . . 11
4.2 Altersstruktur 2024 . . . 11
4.3 Höchste abgeschlossene Ausbildung 2022 . . . 12
4.4 Veränderung der Wohnbevölkerung seit 1961 - Volkszählung bzw. Registerzählung . . . 12
4.5 Veränderung der Wohnbevölkerung - Bevölkerungsregister . . . 12
4.6 Wanderungen . . . 13
4.7 Geburten und Sterbefälle . . . 13
5.1 Anzahl und Entwicklung der Privathaushalte . . . 14
5.2 Durchschnittliche Haushaltsgröße . . . 14
5.3 Anzahl und Entwicklung der Einpersonenhaushalte . . . 14
6.1 Erwerbstätige am Arbeitsort (gesamt) . . . 15
6.2 Erwerbstätige am Arbeitsort nach wirtschaftlicher Zugehörigkeit . . . 15
6.3 Erwerbstätige am Wohn- und Arbeitsort . . . 16
6.4 Berufspendler . . . 16
7.1 Anzahl und Entwicklung der Land- und Forstwirtschaftlichen Betriebe . . . 17
7.2 Betriebe nach Erwerbsart 2020 . . . 17
7.3 Betriebe mit Erschwernispunkten 2020 . . . 18
8.1 Nächtigungsentwicklung - Winter seit 1981 . . . 19
8.2 Nächtigungsentwicklung - Winter 2013 bis 2024 . . . 19
8.3 Nächtigungen nach Unterkuftsarten - Winter 2024 . . . 20
8.4 Nächtigungsentwicklung - Sommer seit 1981 . . . 20
8.5 Nächtigungsentwicklung - Sommer 2013 bis 2024 . . . 21
8.6 Nächtigungen nach Unterkuftsarten - Sommer 2024 . . . 21
8.7 Betriebe - Winter 2024 . . . 22
8.8 Betriebe - Sommer 2024 . . . 22
8.9 Betten - Winter 2024 . . . 23
8.10 Betten - Sommer 2024 . . . 23
8.11 Auslastung 2024 . . . 23
9.1 Einrichtungen zur Grundversorgung der Tiroler Bevölkerung 2024 . . . 24
10.1 Eigene Steuern [1] . . . 25
10.2 Eigene Steuern pro Einwohner . . . 25
10.3 Abgabenertragsanteile [1] . . . 26
10.4 Abgabenertragsanteile pro Einwohner . . . 26

Abbildungsverzeichnis

3.1 Entwicklung der Anzahl an Gebäuden 9
4.1 Entwicklung der Wohnbevölkerung 11
6.1 Entwicklung der Erwerbstätigen am Arbeitsort 15
7.1 Entwicklung der Anzahl an land- und forstwirtschaftlichen Betrieben 17
8.1 Nächtigungsentwicklung im Winter 19
8.2 Nächtigungsentwicklung im Sommer 20
8.3 Nächtigungsentwicklung im Vergleich Winter zu Sommer 22
10.1 Entwicklung der Eigenen Steuern 26
10.2 Entwicklung der Abgabenertragsanteile 27

1 Flächen

Tabelle 1.1: Flächennutzung 2024

Flächenart in km²	Vils	Bezirk RE	Tirol
Fläche	30,8	1.236,7	12.648,4
Dauersiedlungsraum	7,0	119,9	1.630,8
Anteil am Dauersiedlungsraum	22,7	9,7	12,9

Quelle: Bundesamt für Eich- und Vermessungswesen

Tabelle 1.2: Widmungsbestand 2023

Widmungskategorie	Fläche in ha	m² / Einwohner			Anteil am DSR in %		
		Vils	Bezirk RE	Tirol	Vils	Bezirk RE	Tirol
Bauland und Sonderflächen[1]	94,4	624,6	550,2	292,0	13,5	15,5	13,9
Wohngebiete	43,6						
Mischgebiete	18,6						
Gewerbe- und Industriegebiete	17,7						
Baulandähnliche Sonderflächen	14,5						
Landwirtschaftliche Sonderflächen	2,9						

Quelle: AdTLR, Abt. Raumordnung und Statistik

[1] ausgenommen freilandähnilche Sonderflächen und landwirtschaftliche Sonderflächen

DSR = Dauersiedlungsraum

2 Naturschutzgebiete

Tabelle 2.1: Naturschutz 2024

Schutzgebiete	Fläche in ha	Anteil an Gesamtfläche in %	Anteil der Schutzgebiete an der Gesamtfläche in %	
	Vils		Bezirk RE	Tirol
Nationalpark Kernzonen	-	-	-	2,7
Nationalpark Außenzonen	-	-	-	2,1
Naturschutzgebiete	201	6,5	4,9	5,9
Landschaftsschutzgebiete	-	-	-	5,3
Geschützte Landschaftsteile	-	-	0,1	0,1
Ruhegebiete	-	-	0,5	10,8
Sonderschutzgebiete	-	-	-	0,0
Schutzgebiete insgesamt	201	6,5	5,4	26,9

Quelle: AdTLR, Abt. Umweltschutz

3 Bauentwicklung

Tabelle 3.1: Anzahl der Gebäude 2024

Jahr	Gebäude			Index 2001 = 100		
	Vils	Bezirk RE	Tirol	Vils	Bezirk RE	Tirol
1971	277	6.250	91.331	60,2	63,7	56,6
1981	325	7.692	116.875	70,7	78,4	72,5
1991	382	8.655	138.537	83,0	88,3	85,9
2001	460	9.805	161.261	100,0	100,0	100,0
2011	509	10.386	177.745	110,7	105,9	110,2
2021	552	11.387	193.876	120,0	116,1	120,2
2024	599	12.413	215.287	130,2	126,6	133,5

Quelle: Statistik Austria, Gebäude und Wohnungsregister

Abbildung 3.1: Entwicklung der Anzahl an Gebäuden

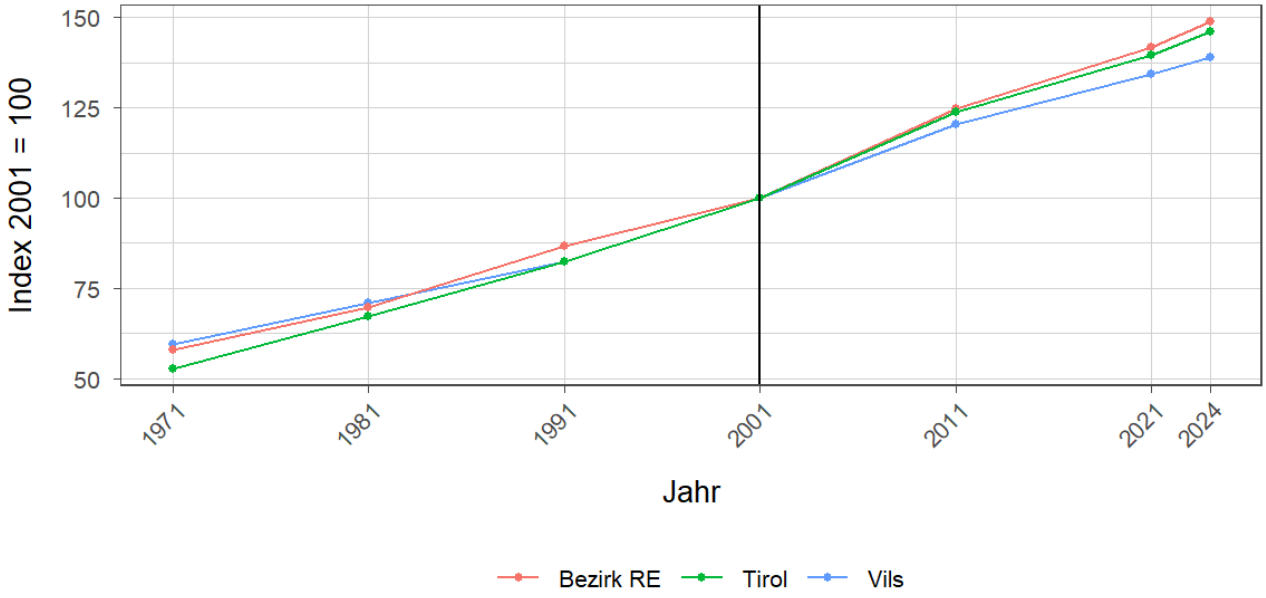

Tabelle 3.2: Überwiegende Gebäudenutzung 2024

Gebäudenutzung	Anzahl	Anzahl an allen Gebäuden in %		
	Vils		Bezirk RE	Tirol
Gebäude mit einer Wohnung	311	51,9	48,4	44,9
Gebäude mit zwei oder mehr Wohnungen	201	33,6	30,8	34,7
Wohngebäude von Gemeinschaften	-	-	0,1	0,3
Hotels und ähnliche Gebäude	8	1,3	5,8	4,1
Andere Gebäude[1]	79	13,2	14,8	16,0

Quelle: Statistik Austria, Gebäude und Wohnungsregister

[1] umfasst Bürogebäude, Gebäude des Groß- oder Einzelhandels, Gebäude des Verkehrs- oder Nachrichtenwesens, Werkstätten, Industrie- oder Lagerhallen, Gebäude für Kultur-und Freizeitzwecke sowie des Bildungs- und Gesundheitswesens, Gebäude mit sonstiger Nutzung.

Tabelle 3.3: Anzahl der Wohnungen 2024

Jahr	Wohnungen			Index 2001 = 100		
	Vils	Bezirk RE	Tirol	Vils	Bezirk RE	Tirol
1971	374	7.930	160.196	59,5	57,8	52,8
1981	446	9.571	203.762	70,9	69,8	67,1
1991	518	11.907	249.774	82,4	86,8	82,3
2001	629	13.712	303.632	100,0	100,0	100,0
2011	757	17.119	375.583	120,3	124,8	123,7
2021	846	19.428	423.796	134,5	141,7	139,6
2024	875	20.405	443.598	139,1	148,8	146,1

Quelle: Statistik Austria, Gebäude und Wohnungsregister

4 Wohnbevölkerung

Tabelle 4.1: Anzahl und Entwicklung der Wohnbevölkerung

Jahr	Personen			Index 2001 = 100		
	Vils	Bezirk RE	Tirol	Vils	Bezirk RE	Tirol
1961	1.085	22.489	462.899	69,2	71,2	68,7
1971	1.325	25.760	540.771	84,6	81,6	80,3
1981	1.392	27.370	586.663	88,8	86,7	87,1
1991	1.396	29.140	631.410	89,1	92,3	93,8
2001	1.567	31.584	673.504	100,0	100,0	100,0
2011	1.482	31.618	709.319	94,6	100,1	105,3
2021	1.485	33.219	762.652	94,8	105,2	113,2
2024	1.512	33.859	775.970	96,5	107,2	115,2

Quelle: Statistik Austria, (bis inkl. 2001) Volkszählung, (ab 2011) Registerzählung

Abbildung 4.1: Entwicklung der Wohnbevölkerung

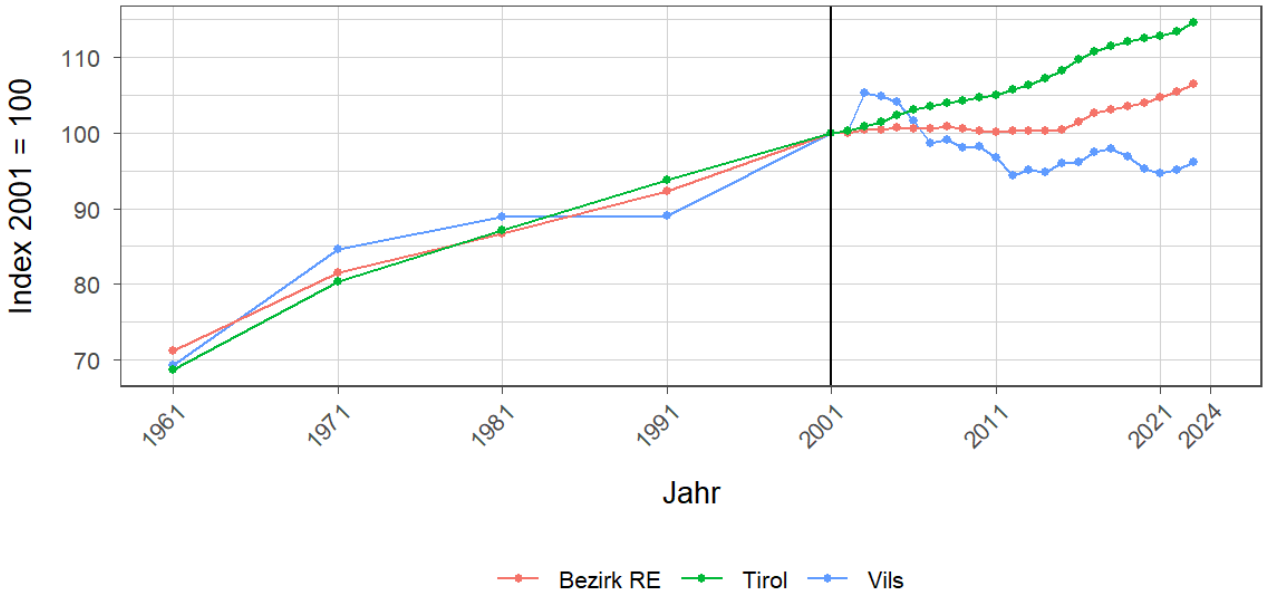

Tabelle 4.2: Altersstruktur 2024

Alter	Personen			in % der Wohnbevölkerung		
	Vils	Bezirk RE	Tirol	Vils	Bezirk RE	Tirol
unter 15	222	4.744	111.995	14,7	14,0	14,4
15 bis 64	962	21.873	513.972	63,6	64,6	66,2
65 oder älter	328	7.242	150.003	21,7	21,4	19,3

Quelle: Statistik Austria, (bis inkl. 2001) Volkszählung, (ab 2011) Bevölkerungsregister

Tabelle 4.3: Höchste abgeschlossene Ausbildung 2022

Bildung	Personen			in % der Wohnbevölkerung im Alter von 15 u. mehr Jahren		
	Vils	Bezirk RE	Tirol	Vils	Bezirk RE	Tirol
Pflichtschule	288	7.279	158.499	22,4	25,3	24,1
Lehrabschluss	554	10.839	212.752	43,0	37,6	32,3
Berufsbild. mittlere S.	201	4.581	98.713	15,6	15,9	15,0
Allg. bild. höhere S.	44	1.287	37.301	3,4	4,5	5,7
Berufsbild. höhere S.	95	1.954	49.313	7,4	6,8	7,5
Kolleg	6	193	4.469	0,5	0,7	0,7
Akademie	20	517	12.926	1,6	1,8	2,0
Hochschule	79	2.172	84.116	6,1	7,5	12,8

Quelle: Statistik Austria, Abgestimmte Erwerbsstatistik

Tabelle 4.4: Veränderung der Wohnbevölkerung seit 1961 - Volkszählung bzw. Registerzählung

Jahr	Insgesamt	Wanderungs-saldo	Geburten-bilanz	in % der Wohnbevölkerung 1961		
				Insgesamt	Wanderungs-saldo	Geburten-bilanz
1961/1971	240	117	132	22,1	10,8	12,2
1971/1981	58	30	28	5,3	2,8	2,6
1981/1991	4	2	2	0,4	0,2	0,2
1991/2001	171	116	55	15,8	10,7	5,1
2001/2011	-85	-63	-22	-7,8	-5,8	-2,0
2011/2021	3	23	-20	0,3	2,1	-1,8

Quelle: Statistik Austria, Volkszählung bzw. Bevölkerungsregister

Tabelle 4.5: Veränderung der Wohnbevölkerung - Bevölkerungsregister

Jahr	Insgesamt	Wanderungs-saldo	Geburten-bilanz	jährliche Veränderung in %		
				Insgesamt	Wanderungs-saldo	Geburten-bilanz
2017	7	13	-6	0,5	0,9	-0,4
2018	-19	-19	-	-1,2	-1,2	-
2019	-25	-23	-2	-1,6	-1,5	-0,1
2020	-5	-3	-2	-0,3	-0,2	-0,1
2021	6	9	-3	0,4	0,6	-0,2
2022	14	16	-2	0,9	1,1	-0,1
2023	2	9	-7	0,1	0,6	-0,5
2017/2023	-20	2	-22	-1,3	0,1	-1,5

Quelle: Statistik Austria, Bevölkerungsregister

Tabelle 4.6: Wanderungen

Jahr	Personen			jährliche Veränderung in %		
	Zuzüge	Wegzüge	Saldo	Zuzüge	Wegzüge	Saldo
2017	64	51	13	4,2	3,3	0,9
2018	70	89	-19	4,6	5,8	-1,2
2019	47	70	-23	3,1	4,6	-1,5
2020	67	70	-3	4,5	4,7	-0,2
2021	73	64	9	4,9	4,3	0,6
2022	80	64	16	5,4	4,3	1,1
2023	73	64	9	4,8	4,2	0,6
2017/2023	474	472	2	31,5	31,3	0,1

Quelle: Statistik Austria, Wanderungsstatistik

Tabelle 4.7: Geburten und Sterbefälle

Jahr	Personen			jährliche Veränderung in %		
	Geburten	Sterbefällr	Saldo	Geburten	Sterbefällr	Saldo
2017	6	12	-6	0,4	0,8	-0,4
2018	15	15	-	1,0	1,0	-
2019	13	15	-2	0,9	1,0	-0,1
2020	9	11	-2	0,6	0,7	-0,1
2021	11	14	-3	0,7	0,9	-0,2
2022	12	14	-2	0,8	0,9	-0,1
2023	9	16	-7	0,6	1,1	-0,5
2017/2023	75	97	-22	5,0	6,4	-1,5

Quelle: Statistik Austria, Natürliche Bevölkerungsbewegung

5 Privathaushalte

Tabelle 5.1: Anzahl und Entwicklung der Privathaushalte

Jahr	Haushalte			Index 2001 = 100		
	Vils	Bezirk RE	Tirol	Vils	Bezirk RE	Tirol
1961	305	6.225	123.705	52,4	53,0	47,5
1971	367	7.476	157.267	63,1	63,7	60,3
1981	432	8.733	188.898	74,2	74,4	72,5
1991	480	10.069	219.783	82,5	85,8	84,3
2001	582	11.738	260.660	100,0	100,0	100,0
2011	603	12.779	296.712	103,6	108,9	113,8
2021	639	14.404	334.096	109,8	122,7	128,2
2022	645	14.616	338.611	110,8	124,5	129,9

Quelle: Statistik Austria, Volkszählung bzw. Registerzählung, Abgestimmte Erwerbsstatistik

Tabelle 5.2: Durchschnittliche Haushaltsgröße

Jahr	Personen pro Haushalte		
	Vils	Bezirk RE	Tirol
1961	3,6	3,6	3,7
1971	3,6	3,4	3,4
1981	3,2	3,1	3,1
1991	2,9	2,9	2,8
2001	2,7	2,7	2,6
2011	2,5	2,5	2,4
2021	2,3	2,3	2,2
2022	2,3	2,3	2,2

Quelle: Statistik Austria, Volkszählung bzw. Registerzählung, Abgestimmte Erwerbsstatistik

Tabelle 5.3: Anzahl und Entwicklung der Einpersonenhaushalte

Jahr	Haushalte			in % der Privathaushalte		
	Vils	Bezirk RE	Tirol	Vils	Bezirk RE	Tirol
1961	33	719	16.090	10,8	11,6	13,0
1971	42	1.266	31.826	11,4	16,9	20,2
1981	75	1.719	44.728	17,4	19,7	23,7
1991	92	2.269	55.078	19,2	22,5	25,1
2001	123	3.098	77.310	21,1	26,4	29,7
2011	167	3.790	100.474	27,7	29,7	33,9
2021	196	4.842	121.247	30,7	33,6	36,3
2022	202	4.973	124.515	31,3	34,0	36,8

Quelle: Quelle: Statistik Austria, Volkszählung bzw. Registerzählung, Abgestimmte Erwerbsstatistik

6 Wirtschaft und Beschäftigung

Tabelle 6.1: Erwerbstätige am Arbeitsort (gesamt)

Jahr	Personen			Index 2001 = 100		
	Vils	Bezirk RE	Tirol	Vils	Bezirk RE	Tirol
1961	466	10.908	210.522	99,6	78,7	69,6
1971	377	10.173	207.802	80,6	73,4	68,7
1981	410	11.450	243.508	87,6	82,6	80,6
1991	467	12.235	272.092	99,8	88,2	90,0
2001	468	13.866	302.291	100,0	100,0	100,0
2011	512	13.149	328.424	109,4	94,8	108,6
2021	494	14.732	373.489	105,6	106,2	123,6
2022	489	14.732	377.973	104,5	106,2	125,0

Quelle: Statistik Austria, Volkszählung bzw. Registerzählung

Abbildung 6.1: Entwicklung der Erwerbstätigen am Arbeitsort

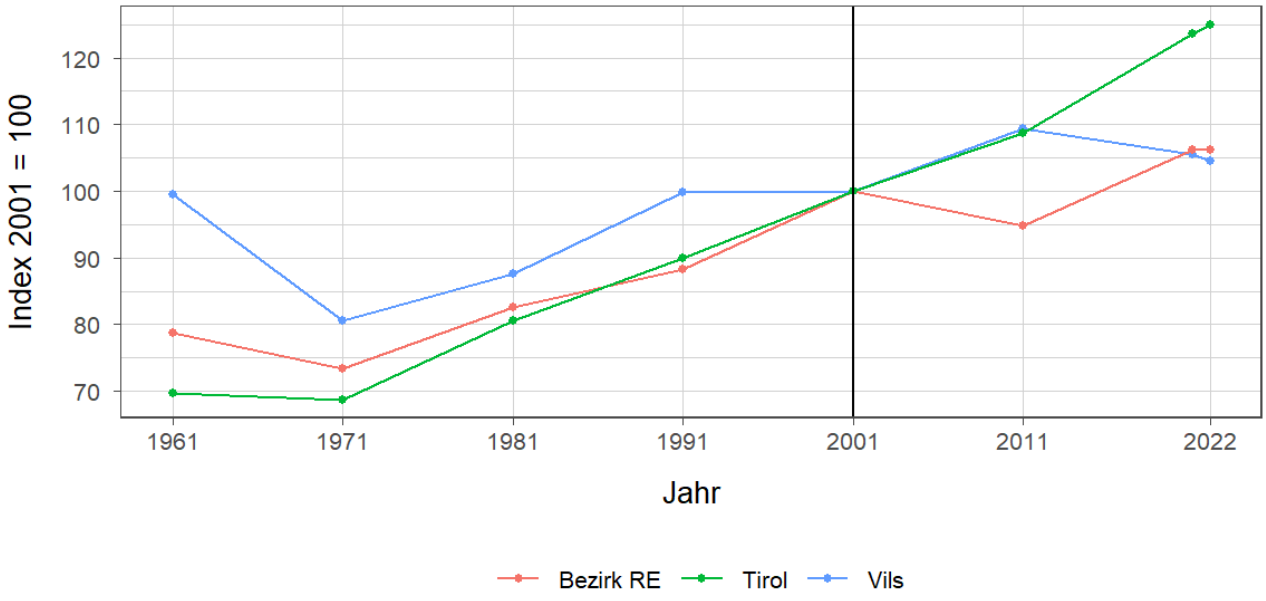

Tabelle 6.2: Erwerbstätige am Arbeitsort nach wirtschaftlicher Zugehörigkeit

Jahr	gesamt	Land- und Forstwirtschaft	Gewerbe und Industrie	darunter Bauwesen	Dienstleistungen	darunter Beherbergungs und Gaststättenwesen
1961	466	150	221	32	95	27
1971	377	88	179	10	110	25
1981	410	21	243	13	146	30
1991	467	13	278	15	176	38
2001	468	10	279	33	179	24
2011	512	17	290	16	205	16
2021	494	10	280	31	204	13
2022	489	10	277	29	202	14

Quelle: Statistik Austria, Volkszählung bzw. Registerzählung, Abgestimmte Erwerbsstatistik

Tabelle 6.3: Erwerbstätige am Wohn- und Arbeitsort

Jahr	am Wohnort		am Arbeitsort	
	weiblich	männlich	weiblich	männlich
1961	-	-	168	298
1971	126	372	85	292
1981	202	435	105	305
1991	238	448	121	346
2001	273	441	130	338
2011	297	393	159	353
2021	314	402	177	317
2022	293	399	171	318

Quelle: Quelle: Statistik Austria, Volkszählung bzw. Registerzählung, Abgestimmte Erwerbsstatistik

Tabelle 6.4: Berufspendler

Jahr	Gemeinde-einpendler	Gemeinde-binnenpendler	Gemeinde-auspendler	Pendler-saldo absolut	Index des Pendler-saldos[1]
1961	51	-	137	-86	84
1971	56	170	177	-121	76
1981	74	235	301	-227	64
1991	132	260	351	-219	68
2001	166	257	412	-246	66
2011	224	232	402	-178	74
2021	234	211	456	-222	69
2022	232	207	435	-203	71

Quelle: Quelle: Statistik Austria, Volkszählung bzw. Registerzählung, Abgestimmte Erwerbsstatistik
[1] = (Erwerbstätige am Arbeitsort / Erwerbstätige am Wohnort)*100
Ein Wert unter 100: Zahl der Auspendler aus den Gemeinden in einer Region überwiegt
Ein Wert über 100: Zahl der Einpendler in Gemeinden einer Region überwiegt

Gemeindeeinpendler, Gemeindeauspendler: Personen, deren Wohn- und Arbeitsort in verschiedenen Gemeinden liegen, also Personen, die über Gemeindegrenzen hinweg pendeln.
Erwerbstätige: Personen ab 15 Jahren, die einer bezahlten Tätigkeit von mindestens einer Wochenstunde nachgehen, Selbständige und mithelfende Familienangehörige, Präsenz- und Zivildiener sind eingeschlossen, Personen in Karenz werden nicht berücksichtigt.

7 Land- und Forstwirtschaft

Tabelle 7.1: Anzahl und Entwicklung der Land- und Forstwirtschaftlichen Betriebe

Jahr	Betriebe			Index 1999 = 100		
	Vils	Bezirk RE	Tirol	Vils	Bezirk RE	Tirol
1960	91	2.334	25.365	222,0	193,7	139,1
1970	69	2.055	23.600	168,3	170,5	129,4
1980	55	1.730	20.913	134,1	143,6	114,7
1990	46	1.434	19.739	112,2	119,0	108,2
1999	41	1.205	18.238	100,0	100,0	100,0
2010	26	1.015	16.215	63,4	84,2	88,9
2020	24	728	14.215	58,5	60,4	77,9

Quelle: Statistik Austria, Land- und Forstwirtschaftliche Betriebszählung bzw. Agrarstrukturerhebung

Abbildung 7.1: Entwicklung der Anzahl an land- und forstwirtschaftlichen Betrieben

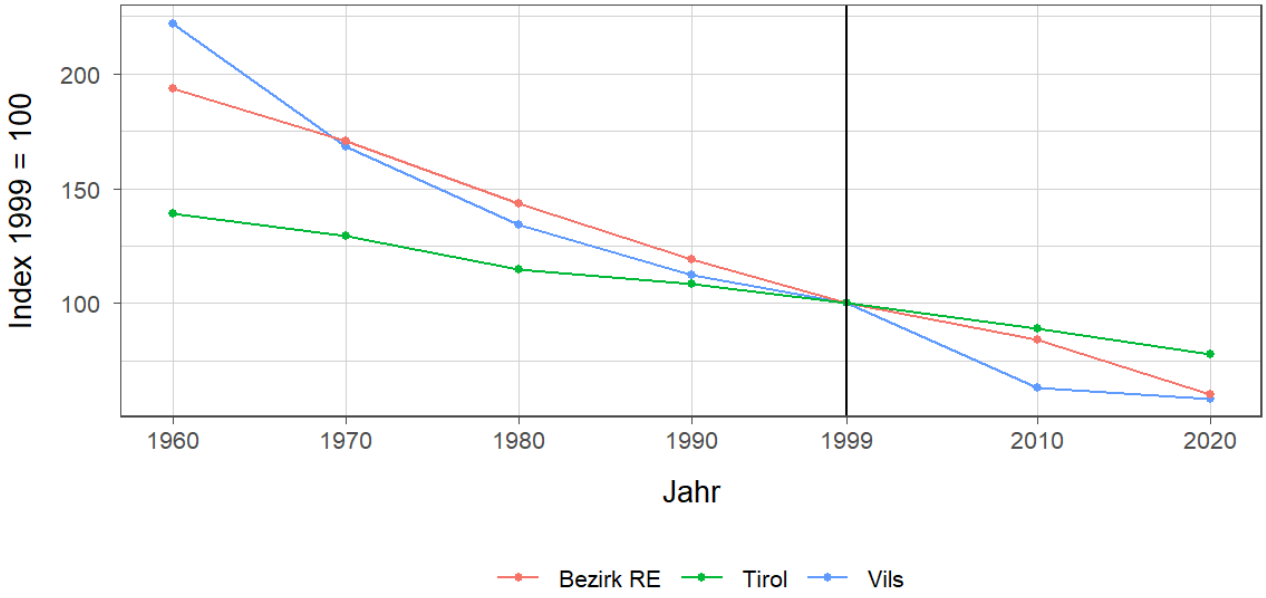

Tabelle 7.2: Betriebe nach Erwerbsart 2020

Erwerbsart	Betriebe			Anteil an allen Betrieben in %		
	Vils	Bezirk RE	Tirol	Vils	Bezirk RE	Tirol
Haupterwerb	8	119	4.749	33,3	16,3	33,4
Nebenerwerb	11	427	7.916	45,8	58,7	55,7
Pers.Gem.	-	34	322	-	4,7	2,3
jur. Person	5	148	1.228	20,8	20,3	8,6

Quelle: Statistik Austria, Agrarstrukturerhebung
Pers.Gem: Personengemeinschaften
jur. Person: Juristische Personen

Tabelle 7.3: Betriebe mit Erschwernispunkten 2020

EP-GR[1]	Betriebe			Anteil an allen Betrieben in %		
	Vils	Bezirk RE	Tirol	Vils	Bezirk RE	Tirol
EP-GR 1	11	107	2.015	45,8	14,7	14,2
EP-GR 2	3	247	2.268	12,5	33,9	16,0
EP-GR 3	-	72	2.265	-	9,9	15,9
EP-GR 4	-	40	2.803	-	5,5	19,7
keine Erschwernis	10	262	4.864	41,7	36,0	34,2

Quelle: Quelle: Statistik Austria, Agrarstrukturerhebung

[1] Zuordnung der Betriebe nach Erschwernispunkten

Bei der Agrarstrukturerhebung 2020 wurden analog zum Grünen Bericht die Betriebe nach ihren Erschwernispunkten den Erschwernispunktegruppen (EPGruppe 1 bis 4)zugeordnet. Die Erschwernispunkte-Gruppen (EP-Gruppen)setzen sich wie folgt zusammen:

EP-Gruppe 1: 5 bis 90 Erschwernispunkte

EP-Gruppe 2: 91 bis 180 Erschwernispunkte

EP-Gruppe 3: 181 bis 270 Erschwernispunkte

EP-Gruppe 4: über 270 (bis maximal 540) Erschwernispunkte

Die Zuordnung der Erschwernispunkte wird im Rahmen des jährlichen Mehrfachantrag-Flächen durchgeführt. Das System der Erschwernispunktegruppen (EP-Gruppen) ist nur bedingt mit den bisherigen Systemen der Einteilung bergbäuerlicher Betriebe bzw. Erschwernisbeurteilung vergleichbar. Betriebe mit weniger als 5 Erschwernispunkten werden in der in der Gruppe „Ohne Erschwernis“ ausgewiesen.

8 Tourismus

Tabelle 8.1: Nächtigungsentwicklung - Winter seit 1981

Jahr	Nächtigungen			Index 2001 = 100		
	Vils	Bezirk RE	Tirol	Vils	Bezirk RE	Tirol
1981	6.524	1.571.421	17.771.714	137,2	98,6	75,6
1991	4.772	1.638.564	21.774.674	100,4	102,8	92,6
2001	4.755	1.593.337	23.503.160	100,0	100,0	100,0
2011	3.742	1.577.078	24.830.645	78,7	99,0	105,6
2021	427	24.109	712.998	9,0	1,5	3,0
2024	2.180	1.662.582	26.032.509	45,8	104,3	110,8

Quelle: AdTLR, Raumordnung und Statistik, Tourismusstatistik

Abbildung 8.1: Nächtigungsentwicklung im Winter

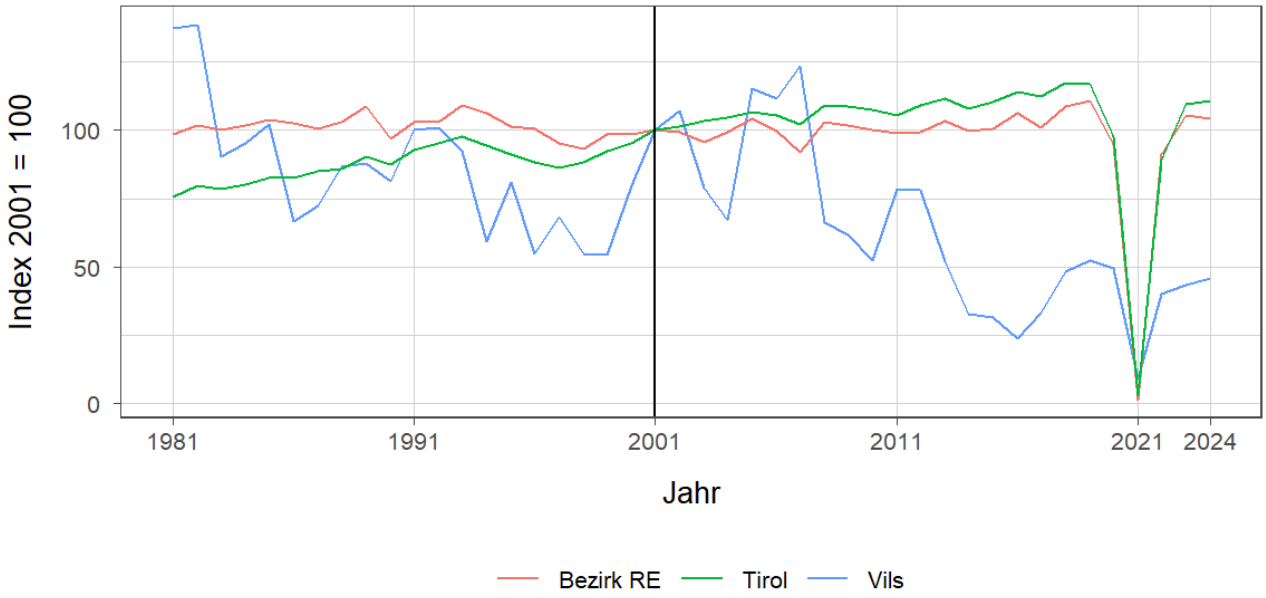

Tabelle 8.2: Nächtigungsentwicklung - Winter 2013 bis 2024

Jahr	Nächtigungen			Index 2013 = 100		
	Vils	Bezirk RE	Tirol	Vils	Bezirk RE	Tirol
2013	2.468	1.649.434	26.220.929	100,0	100,0	100,0
2014	1.565	1.590.113	25.370.402	63,4	96,4	96,8
2015	1.496	1.601.188	25.960.806	60,6	97,1	99,0
2016	1.133	1.693.971	26.804.089	45,9	102,7	102,2
2017	1.583	1.607.001	26.463.873	64,1	97,4	100,9
2018	2.304	1.733.423	27.583.016	93,4	105,1	105,2
2019	2.497	1.763.296	27.485.847	101,2	106,9	104,8
2020	2.354	1.510.839	22.925.568	95,4	91,6	87,4
2021	427	24.109	712.998	17,3	1,5	2,7
2022	1.903	1.453.525	20.909.636	77,1	88,1	79,7
2023	2.059	1.682.301	25.707.235	83,4	102,0	98,0
2024	2.180	1.662.582	26.032.509	88,3	100,8	99,3

Quelle: AdTLR, Raumordnung und Statistik, Tourismusstatistik

Tabelle 8.3: Nächtigungen nach Unterkuftsarten - Winter 2024

Kategorie	Nächtigungen			in %		
	Vils	Bezirk RE	Tirol	Vils	Bezirk RE	Tirol
Gewerblich	-	1.201.460	19.407.302	-	72,3	74,6
davon ***** / ****	-	586.010	9.032.199	-	35,2	34,7
***	-	183.305	3.711.424	-	11,0	14,3
** / *	-	156.172	2.371.579	-	9,4	9,1
Fewo gewerblich	-	275.973	4.292.100	-	16,6	16,5
Privat	125	55.062	765.474	5,7	3,3	2,9
Fewo privat	1.837	298.529	4.943.111	84,3	18,0	19,0
Campingplätze	-	72.390	459.132	-	4,4	1,8
Sonst. Unterkünfte	G	35.141	457.490	G	2,1	1,8
Gesamt	2.180	1.662.582	26.032.509	100,0	100,0	100,0

Quelle: Quelle: AdTLR, Raumordnung und Statistik, Tourismusstatistik
G = Geheim, da weniger als 3 Betriebe vorhanden

Tabelle 8.4: Nächtigungsentwicklung - Sommer seit 1981

Jahr	Nächtigungen			Index 2001 = 100		
	Vils	Bezirk RE	Tirol	Vils	Bezirk RE	Tirol
1981	17.049	2.091.686	23.095.058	191,5	133,7	135,8
1991	12.663	2.309.080	23.561.062	142,2	147,6	138,5
2001	8.905	1.564.683	17.006.337	100,0	100,0	100,0
2011	11.409	1.655.089	18.068.597	128,1	105,8	106,2
2021	5.836	2.085.422	19.865.249	65,5	133,3	116,8
2024	6.446	2.315.480	22.735.856	72,4	148,0	133,7

Quelle: AdTLR, Raumordnung und Statistik, Tourismusstatistik

Abbildung 8.2: Nächtigungsentwicklung im Sommer

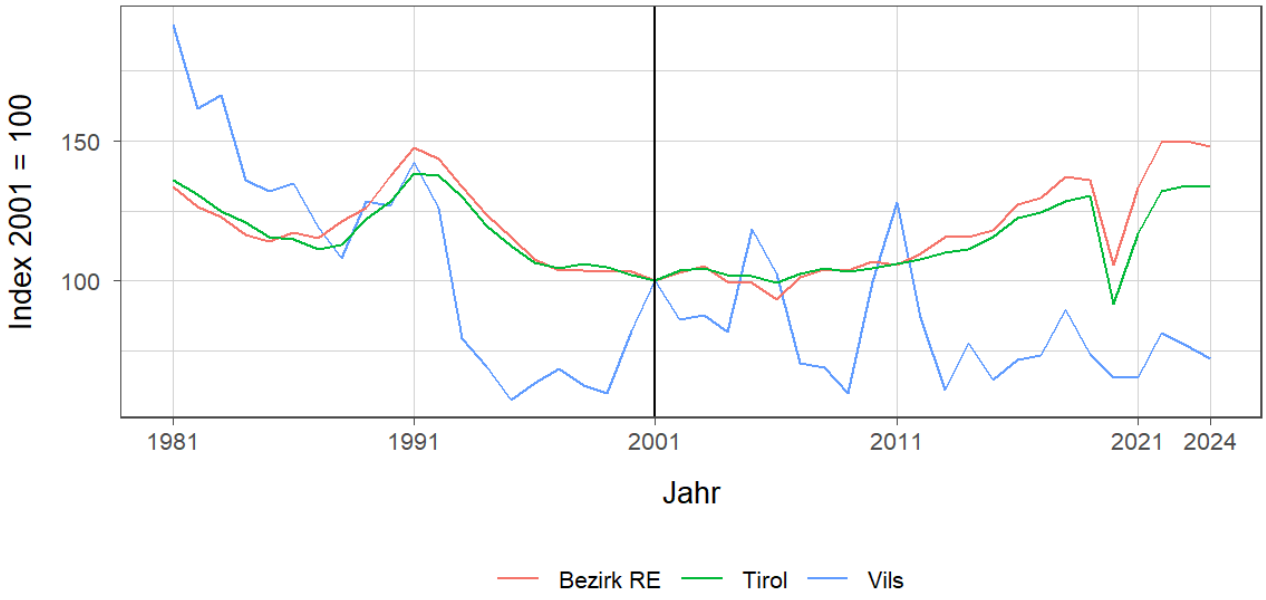

Tabelle 8.5: Nächtigungsentwicklung - Sommer 2013 bis 2024

Jahr	Nächtigungen			Index 2013 = 100		
	Vils	Bezirk RE	Tirol	Vils	Bezirk RE	Tirol
2013	5.442	1.807.440	18.727.354	100,0	100,0	100,0
2014	6.935	1.807.979	18.959.548	127,4	100,0	101,2
2015	5.751	1.845.685	19.676.251	105,7	102,1	105,1
2016	6.403	1.992.869	20.796.138	117,7	110,3	111,0
2017	6.559	2.027.547	21.193.135	120,5	112,2	113,2
2018	8.001	2.149.372	21.806.765	147,0	118,9	116,4
2019	6.575	2.124.695	22.163.110	120,8	117,6	118,3
2020	5.840	1.656.741	15.580.308	107,3	91,7	83,2
2021	5.836	2.085.422	19.865.249	107,2	115,4	106,1
2022	7.249	2.338.602	22.448.264	133,2	129,4	119,9
2023	6.856	2.344.150	22.788.556	126,0	129,7	121,7
2024	6.446	2.315.480	22.735.856	118,4	128,1	121,4

Quelle: AdTLR, Raumordnung und Statistik, Tourismusstatistik

Tabelle 8.6: Nächtigungen nach Unterkuftsarten - Sommer 2024

Kategorie	Nächtigungen			in %		
	Vils	Bezirk RE	Tirol	Vils	Bezirk RE	Tirol
Gewerblich	-	1.549.875	15.842.435	-	66,9	69,7
davon ***** / ****	-	697.845	8.004.255	-	30,1	35,2
***	-	286.369	3.286.102	-	12,4	14,5
** / *	-	210.764	1.724.310	-	9,1	7,6
Fewo gewerblich	-	354.897	2.827.768	-	15,3	12,4
Privat	212	72.961	577.967	3,3	3,2	2,5
Fewo privat	4.100	367.904	3.554.286	63,6	15,9	15,6
Campingplätze	-	274.737	1.939.261	-	11,9	8,5
Sonst. Unterkünfte	G	50.003	821.907	G	2,2	3,6
Gesamt	6.446	2.315.480	22.735.856	100,0	100,0	100,0

Quelle: Quelle: AdTLR, Raumordnung und Statistik, Tourismusstatistik
G = Geheim, da weniger als 3 Betriebe vorhanden

Abbildung 8.3: Nächtigungsentwicklung im Vergleich Winter zu Sommer

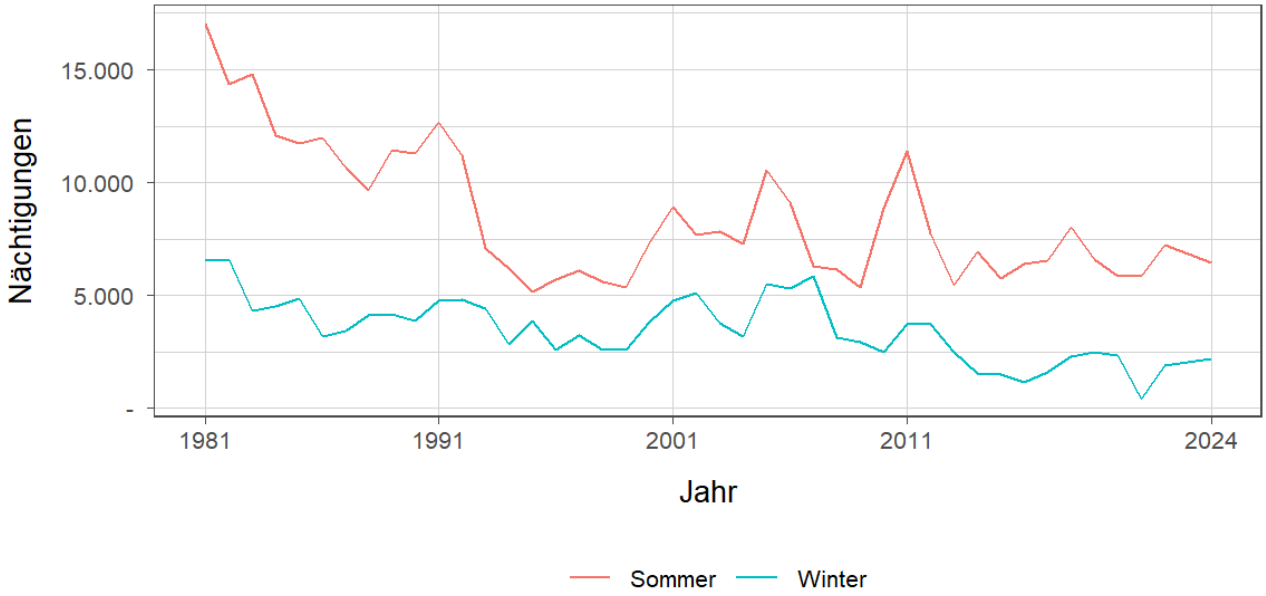

Tabelle 8.7: Betriebe - Winter 2024

Kategorie	Betriebe Winter			in %		
	Vils	Bezirk RE	Tirol	Vils	Bezirk RE	Tirol
Gewerblich	-	460	6.090	-	27,3	27,9
davon ***** / ****	-	58	942	-	3,4	4,3
***	-	80	1.036	-	4,7	4,7
** / *	-	105	1.175	-	6,2	5,4
Fewo gewerblich	-	217	2.937	-	12,9	13,4
Privat	3	238	2.548	21,4	14,1	11,7
Fewo privat	10	945	12.801	71,4	56,0	58,6
Sonst. Unterkünfte	1	44	401	7,1	2,6	1,8
Gesamt	14	1.687	21.840	100,0	100,0	100,0

Quelle: Quelle: AdTLR, Raumordnung und Statistik, Tourismusstatistik

Tabelle 8.8: Betriebe - Sommer 2024

Kategorie	Betriebe Sommer			in %		
	Vils	Bezirk RE	Tirol	Vils	Bezirk RE	Tirol
Gewerblich	-	460	5.892	-	27,1	27,3
davon ***** / ****	-	58	906	-	3,4	4,2
***	-	76	1.002	-	4,5	4,6
** / *	-	100	1.129	-	5,9	5,2
Fewo gewerblich	-	226	2.855	-	13,3	13,2
Privat	3	236	2.481	20,0	13,9	11,5
Fewo privat	10	939	12.509	66,7	55,2	58,0
Sonst. Unterkünfte	2	65	676	13,3	3,8	3,1
Gesamt	15	1.700	21.558	100,0	100,0	100,0

Quelle: Quelle: AdTLR, Raumordnung und Statistik, Tourismusstatistik

Tabelle 8.9: Betten - Winter 2024

Kategorie	Betten Winter			in %		
	Vils	Bezirk RE	Tirol	Vils	Bezirk RE	Tirol
Gewerblich	-	16.857	226.490	-	64,1	66,4
davon ***** / ****	-	6.083	90.701	-	23,1	26,6
***	-	3.177	46.009	-	12,1	13,5
** / *	-	2.864	33.044	-	10,9	9,7
Fewo gewerblich	-	4.733	56.736	-	18,0	16,6
Privat	24	1.874	18.150	22,9	7,1	5,3
Fewo privat	61	6.625	84.750	58,1	25,2	24,8
Sonst. Unterkünfte	20	931	11.761	19,0	3,5	3,4
Gesamt	105	26.287	341.151	100,0	100,0	100,0

Quelle: Quelle: AdTLR, Raumordnung und Statistik, Tourismusstatistik

Tabelle 8.10: Betten - Sommer 2024

Kategorie	Betten Sommer			in %		
	Vils	Bezirk RE	Tirol	Vils	Bezirk RE	Tirol
Gewerblich	-	16.808	219.945	-	62,9	65,1
davon ***** / ****	-	6.040	87.233	-	22,6	25,8
***	-	3.147	44.763	-	11,8	13,2
** / *	-	2.710	32.218	-	10,1	9,5
Fewo gewerblich	-	4.911	55.731	-	18,4	16,5
Privat	24	1.885	17.692	22,9	7,0	5,2
Fewo privat	61	6.539	82.599	58,1	24,5	24,4
Sonst. Unterkünfte	20	1.507	17.834	19,0	5,6	5,3
Gesamt	105	26.739	338.070	100,0	100,0	100,0

Quelle: Quelle: AdTLR, Raumordnung und Statistik, Tourismusstatistik

Tabelle 8.11: Auslastung 2024

Kategorie	Auslastung in % [1]					
	Vils		Bezirk RE		Tirol	
	Winter	Sommer	Winter	Sommer	Winter	Sommer
Gewerblich	NaN	NaN	39,2	50,1	47,1	39,1
davon ***** / ****	NaN	NaN	52,9	62,8	54,7	49,9
***	NaN	NaN	31,7	49,5	44,3	39,9
** / *	NaN	NaN	30,0	42,3	39,4	29,1
Fewo gewerblich	NaN	NaN	32,0	39,3	41,6	27,6
Privat	2,9	4,8	16,1	21,0	23,2	17,8
Fewo privat	16,5	36,5	24,8	30,6	32,0	23,4
Sonst. Unterkünfte	G	G	20,7	18,0	21,4	25,0
Gesamt	11,4	33,4	33,2	41,5	41,2	33,4

Quelle: Quelle: AdTLR, Raumordnung und Statistik, Tourismusstatistik
[1] Winter: 100 Prozent entsprechen 181 (bzw. 182 im Schaltjahr) Vollbelegungstagen
Sommer: 100 Prozent entsprechen 184 Vollbelegstagen
Aus Datenverfügbarkeitsgründen wurde die Auslastung mit der Bettenzahl des Vorjahres berechnet
G = Geheim, da weniger als 3 Betriebe vorhanden

9 Grundversorgung der Tiroler Bevölkerung

Tabelle 9.1: Einrichtungen zur Grundversorgung der Tiroler Bevölkerung 2024

Einrichtungen	Vils	Bezirk RE	Tirol
Nahversorger	1	48	690
Verkaufsfläche der Nahversorger (in m²)	140	16.518	356.831
Verkaufsfläche (in m²/Einwohner)	0	0	0
Metzger	-	5	149
Baecker	1	18	374
Polizeiinspektion	-	5	78
Praktischer_Arzt	2	26	674
Zahnheilkunde	-	13	427
Apotheke	-	3	131
Hausapotheke	1	6	55
Altersheim	-	2	93
Postamt	-	1	37
Postpartner	-	6	114
Bankfiliale	-	24	409
Tankstelle	1	19	304
Kinderkrippe	-	10	310
Kindergarten	1	34	484
Hort	1	5	114
Volksschule	1	31	351
Mittelschule	1	6	106
Sonderschule	-	-	20
Poly	-	1	28
AHS	-	1	27

Quelle: AdTLR, Raumordnung und Statistik, Erhebung zur Grundversorgung der Tiroler Bevölkerung

10 Gemeindefinanzen

Tabelle 10.1: Eigene Steuern [1]

Jahr	Steuern in Tsd. Euro			Index 2014 = 100		
	Vils	Bezirk RE	Tirol	Vils	Bezirk RE	Tirol
2014	568	16.534	332.524	100,0	100,0	100,0
2015	600	16.139	345.545	105,7	97,6	103,9
2016	617	17.024	360.435	108,7	103,0	108,4
2017	633	17.423	373.058	111,5	105,4	112,2
2018	688	18.388	388.551	121,1	111,2	116,8
2019	674	19.163	405.946	118,7	115,9	122,1
2020	700	18.561	400.991	123,2	112,3	120,6
2021	706	18.199	400.778	124,3	110,1	120,5
2022	718	21.251	446.231	126,4	128,5	134,2
2023	762	22.820	486.467	134,3	138,0	146,3

Quelle: AdTLR, Abt. Gemeinden, Die Finanzlage der Gemeinden Tirols

Tabelle 10.2: Eigene Steuern pro Einwohner

Jahr	Pro Einwohner in Euro			Index 2014 = 100		
	Vils	Bezirk RE	Tirol	Vils	Bezirk RE	Tirol
2014	377	522	456	100,0	100,0	100,0
2015	398	504	467	105,5	96,6	102,5
2016	404	525	483	107,0	100,7	105,9
2017	412	536	497	109,3	102,7	108,9
2018	453	563	515	120,1	107,9	112,8
2019	452	584	536	119,6	111,9	117,4
2020	472	562	528	125,0	107,6	115,6
2021	473	547	525	125,4	104,8	115,0
2022	476	632	579	126,2	121,2	126,8
2023	Inf	Inf	Inf	Inf	Inf	Inf

Quelle: AdTLR, Abt. Gemeinden, Die Finanzlage der Gemeinden Tirols
[1] Ausschließliche Gemeindeabgaben i. S. des Finanzausgleichsgesetztes (Grundsteuer A und B, Kommunalsteuer, Sonstige Steuern)

Abbildung 10.1: Entwicklung der Eigenen Steuern

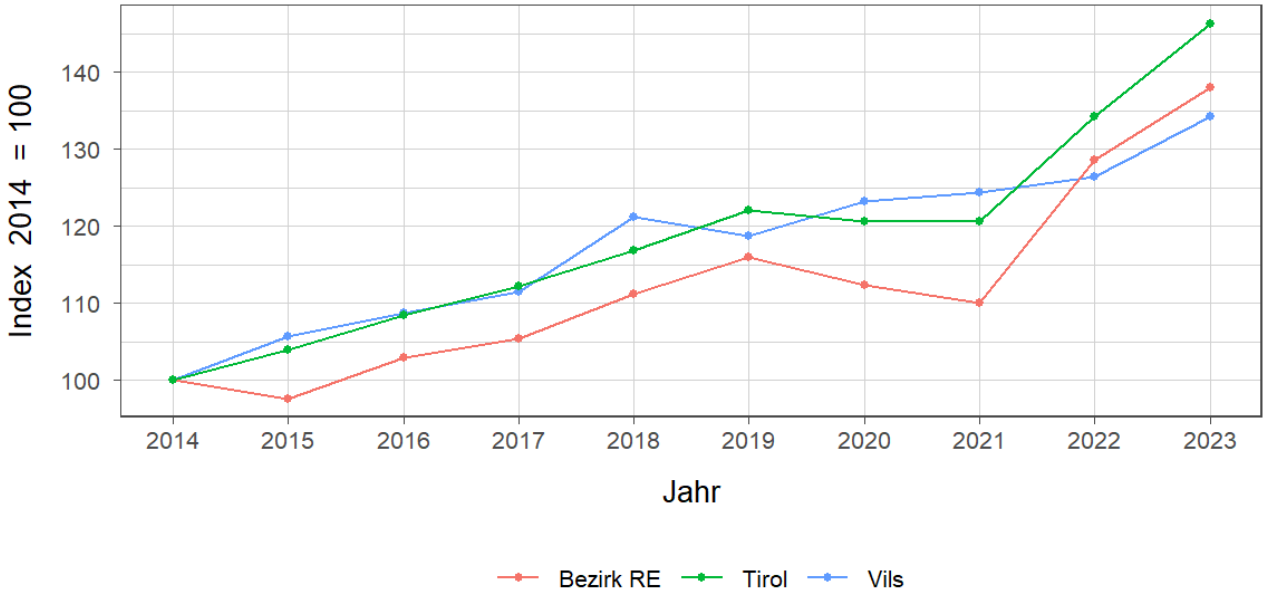

Tabelle 10.3: Abgabenertragsanteile [1]

Jahr	Abgabenertragsanteie in Tsd. Euro			Index 2014 = 100		
	Vils	Bezirk RE	Tirol	Vils	Bezirk RE	Tirol
2014	1.217	28.432	696.908	100,0	100,0	100,0
2015	1.270	29.729	733.155	104,3	104,6	105,2
2016	1.300	30.104	751.116	106,8	105,9	107,8
2017	1.292	30.334	756.870	106,1	106,7	108,6
2018	1.345	31.698	792.641	110,5	111,5	113,7
2019	1.452	33.966	851.034	119,3	119,5	122,1
2020	1.298	31.138	777.780	106,6	109,5	111,6
2021	1.505	36.460	907.213	123,7	128,2	130,2
2022	1.737	41.199	1.031.610	142,7	144,9	148,0
2023	1.658	39.875	998.209	136,2	140,2	143,2

Quelle: AdTLR, Abt. Gemeinden, Die Finanzlage der Gemeinden Tirols

Tabelle 10.4: Abgabenertragsanteile pro Einwohner

Jahr	Pro Einwohner in Euro			Index 2014 = 100		
	Vils	Bezirk RE	Tirol	Vils	Bezirk RE	Tirol
2014	809	897	956	100,0	100,0	100,0
2015	843	928	992	104,1	103,4	103,7
2016	851	929	1.007	105,2	103,6	105,3
2017	841	932	1.008	104,0	103,9	105,4
2018	886	970	1.050	109,5	108,1	109,8
2019	973	1.034	1.123	120,2	115,3	117,5
2020	875	942	1.023	108,1	105,0	107,0
2021	1.009	1.095	1.187	124,7	122,1	124,2
2022	1.152	1.226	1.337	142,4	136,6	139,9
2023	Inf	Inf	Inf	Inf	Inf	Inf

Quelle: AdTLR, Abt. Gemeinden, Die Finanzlage der Gemeinden Tirols

[1] Anteile der Gemeinden an den gemeinschaftlichen Bundesabgaben lt. Finanzausgleichsgesetztes
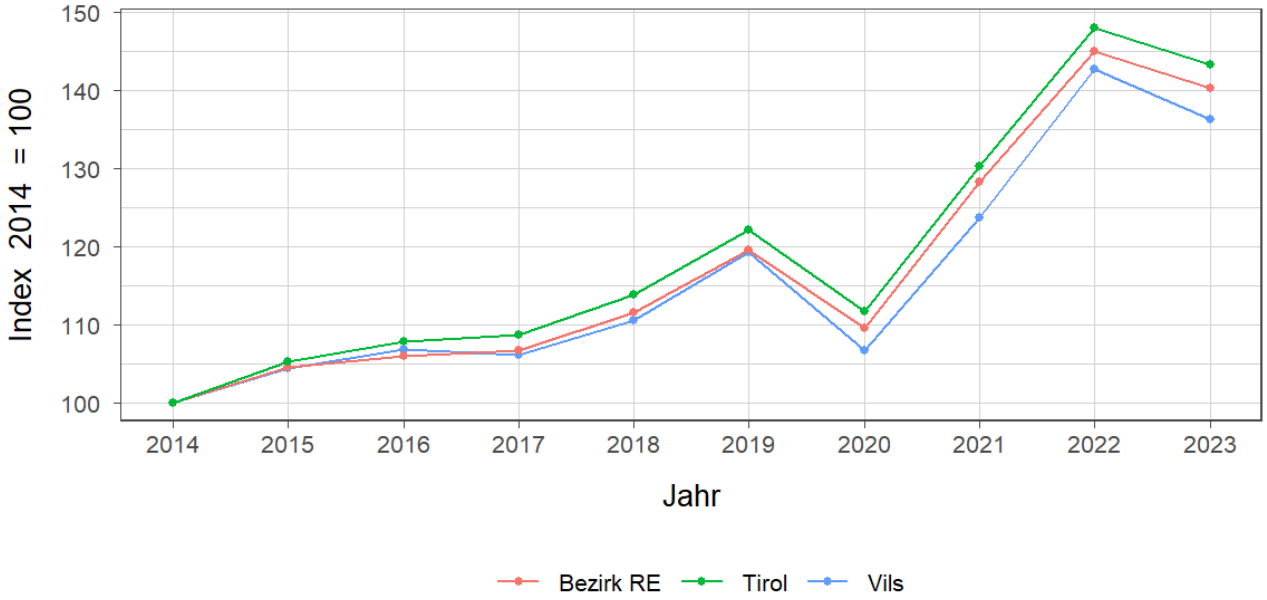
Abbildung 10.2: Entwicklung der Abgabenertragsanteile