Regionsprofil Statistik 2024
Eben am Achensee
Gemeinde 70907

LAND TIROL

Übergeordneter Planungsverband der Gemeinde

Planungsverband	Einwohner
Achental	3.518

Amt der Tiroler Landesregierung
Abteilung Raumordnung und Statistik
Landesstatistik Tirol

Innsbruck, 13. Februar 2025

Impressum

Titel	Regionsprofil Statistik 2024 - Eben am Achensee - Gemeinde 70907
Ausgabe	1. Ausgabe
Datum	13. Februar 2025
Herausgeber	Amt der Tiroler Landesregierung Abteilung Raumordnung und Statistik Landesstatistik Tirol
Bearbeitung	MMag. Mario Stadler
Redaktion	Mag. Manfred Kaiser
Adresse	Landhaus 2 Heiliggeiststraße 7-9 6020 Innsbruck
Telefon	0043-512-508-3632
Email	raumordnung.statistik@tirol.gv.at
Website	https://www.tirol.gv.at/statistik

Anmerkungen

Nachdruck - auch auszugsweise - ist nur mit Quellenangabe gestattet.

Wenn bei Begriffen, die sich auf Personengruppen beziehen, nur die männliche Form gewählt wurde, so ist dies nicht geschlechtsspezifisch gemeint, sondern geschah ausschließlich aus Gründen der besseren Lesbarkeit.

Inhaltsverzeichnis

Tabellenverzeichnis 4

Abbildungsverzeichnis 5

1 Flächen 7

2 Naturschutzgebiete 8

3 Bauentwicklung 9

4 Wohnbevölkerung 11

5 Privathaushalte 14

6 Wirtschaft und Beschäftigung 15

7 Land- und Forstwirtschaft 17

8 Tourismus 19

9 Grundversorgung der Tiroler Bevölkerung 24

10 Gemeindefinanzen 25

Tabellenverzeichnis

1.1 Flächennutzung 2024 . . . 7
1.2 Widmungsbestand 2023 . . . 7
2.1 Naturschutz 2024 . . . 8
3.1 Anzahl der Gebäude 2024 . . . 9
3.2 Überwiegende Gebäudenutzung 2024 . . . 9
3.3 Anzahl der Wohnungen 2024 . . . 10
4.1 Anzahl und Entwicklung der Wohnbevölkerung . . . 11
4.2 Altersstruktur 2024 . . . 11
4.3 Höchste abgeschlossene Ausbildung 2022 . . . 12
4.4 Veränderung der Wohnbevölkerung seit 1961 - Volkszählung bzw. Registerzählung . . . 12
4.5 Veränderung der Wohnbevölkerung - Bevölkerungsregister . . . 12
4.6 Wanderungen . . . 13
4.7 Geburten und Sterbefälle . . . 13
5.1 Anzahl und Entwicklung der Privathaushalte . . . 14
5.2 Durchschnittliche Haushaltsgröße . . . 14
5.3 Anzahl und Entwicklung der Einpersonenhaushalte . . . 14
6.1 Erwerbstätige am Arbeitsort (gesamt) . . . 15
6.2 Erwerbstätige am Arbeitsort nach wirtschaftlicher Zugehörigkeit . . . 15
6.3 Erwerbstätige am Wohn- und Arbeitsort . . . 16
6.4 Berufspendler . . . 16
7.1 Anzahl und Entwicklung der Land- und Forstwirtschaftlichen Betriebe . . . 17
7.2 Betriebe nach Erwerbsart 2020 . . . 17
7.3 Betriebe mit Erschwernispunkten 2020 . . . 18
8.1 Nächtigungsentwicklung - Winter seit 1981 . . . 19
8.2 Nächtigungsentwicklung - Winter 2013 bis 2024 . . . 19
8.3 Nächtigungen nach Unterkuftsarten - Winter 2024 . . . 20
8.4 Nächtigungsentwicklung - Sommer seit 1981 . . . 20
8.5 Nächtigungsentwicklung - Sommer 2013 bis 2024 . . . 21
8.6 Nächtigungen nach Unterkuftsarten - Sommer 2024 . . . 21
8.7 Betriebe - Winter 2024 . . . 22
8.8 Betriebe - Sommer 2024 . . . 22
8.9 Betten - Winter 2024 . . . 23
8.10 Betten - Sommer 2024 . . . 23
8.11 Auslastung 2024 . . . 23
9.1 Einrichtungen zur Grundversorgung der Tiroler Bevölkerung 2024 . . . 24
10.1 Eigene Steuern [1] . . . 25
10.2 Eigene Steuern pro Einwohner . . . 25
10.3 Abgabenertragsanteile [1] . . . 26
10.4 Abgabenertragsanteile pro Einwohner . . . 26

Abbildungsverzeichnis

3.1 Entwicklung der Anzahl an Gebäuden 9
4.1 Entwicklung der Wohnbevölkerung 11
6.1 Entwicklung der Erwerbstätigen am Arbeitsort 15
7.1 Entwicklung der Anzahl an land- und forstwirtschaftlichen Betrieben 17
8.1 Nächtigungsentwicklung im Winter 19
8.2 Nächtigungsentwicklung im Sommer 20
8.3 Nächtigungsentwicklung im Vergleich Winter zu Sommer 22
10.1 Entwicklung der Eigenen Steuern 26
10.2 Entwicklung der Abgabenertragsanteile 27

1 Flächen

Tabelle 1.1: Flächennutzung 2024

Flächenart in km²	Eben am Achensee	Bezirk SZ	Tirol
Fläche	196,4	1.843,2	12.648,4
Dauersiedlungsraum	8,5	218,2	1.630,8
Anteil am Dauersiedlungsraum	4,3	11,8	12,9

Quelle: Bundesamt für Eich- und Vermessungswesen

Tabelle 1.2: Widmungsbestand 2023

Widmungskategorie	Fläche in ha	m² / Einwohner			Anteil am DSR in %		
		Eben am Achensee	Bezirk SZ	Tirol	Eben am Achensee	Bezirk SZ	Tirol
Bauland und Sonderflächen[1]	153,6	436,6	311,5	292,0	18,1	12,4	13,9
Wohngebiete	69,1						
Mischgebiete	35,7						
Gewerbe- und Industriegebiete	-						
Baulandähnliche Sonderflächen	48,7						
Landwirtschaftliche Sonderflächen	2,2						

Quelle: AdTLR, Abt. Raumordnung und Statistik

[1] ausgenommen freilandähnilche Sonderflächen und landwirtschaftliche Sonderflächen

DSR = Dauersiedlungsraum

2 Naturschutzgebiete

Tabelle 2.1: Naturschutz 2024

Schutzgebiete	Fläche in ha	Anteil an Gesamtfläche in %	Anteil der Schutzgebiete an der Gesamtfläche in %	
	Eben am Achensee		Bezirk SZ	Tirol
Nationalpark Kernzonen	-	-	-	2,7
Nationalpark Außenzonen	-	-	-	2,1
Naturschutzgebiete	14.488	73,8	17,7	5,9
Landschaftsschutzgebiete	1.516	7,7	1,9	5,3
Geschützte Landschaftsteile	-	-	0,1	0,1
Ruhegebiete	787	4,0	25,2	10,8
Sonderschutzgebiete	-	-	-	0,0
Schutzgebiete insgesamt	16.791	85,5	44,9	26,9

Quelle: AdTLR, Abt. Umweltschutz

3 Bauentwicklung

Tabelle 3.1: Anzahl der Gebäude 2024

Jahr	Gebäude			Index 2001 = 100		
	Eben am Achensee	Bezirk SZ	Tirol	Eben am Achensee	Bezirk SZ	Tirol
1971	439	10.736	91.331	47,2	55,0	56,6
1981	640	13.747	116.875	68,8	70,4	72,5
1991	825	16.515	138.537	88,7	84,5	85,9
2001	930	19.534	161.261	100,0	100,0	100,0
2011	1.011	21.936	177.745	108,7	112,3	110,2
2021	1.127	24.053	193.876	121,2	123,1	120,2
2024	1.214	26.427	215.287	130,5	135,3	133,5

Quelle: Statistik Austria, Gebäude und Wohnungsregister

Abbildung 3.1: Entwicklung der Anzahl an Gebäuden

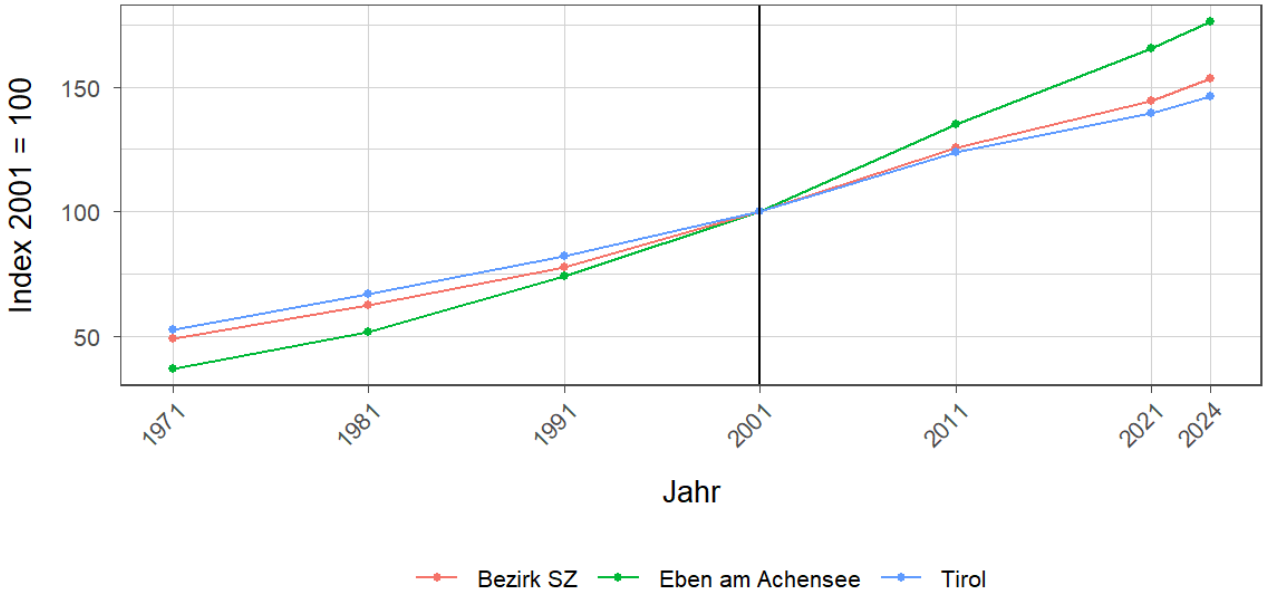

Tabelle 3.2: Überwiegende Gebäudenutzung 2024

Gebäudenutzung	Anzahl	Anzahl an allen Gebäuden in %		
	Eben am Achensee		Bezirk SZ	Tirol
Gebäude mit einer Wohnung	535	44,1	43,5	44,9
Gebäude mit zwei oder mehr Wohnungen	390	32,1	36,2	34,7
Wohngebäude von Gemeinschaften	6	0,5	0,3	0,3
Hotels und ähnliche Gebäude	123	10,1	5,8	4,1
Andere Gebäude[1]	160	13,2	14,3	16,0

Quelle: Statistik Austria, Gebäude und Wohnungsregister

[1] umfasst Bürogebäude, Gebäude des Groß- oder Einzelhandels, Gebäude des Verkehrs- oder Nachrichtenwesens, Werkstätten, Industrie- oder Lagerhallen, Gebäude für Kultur-und Freizeitzwecke sowie des Bildungs- und Gesundheitswesens, Gebäude mit sonstiger Nutzung.

Tabelle 3.3: Anzahl der Wohnungen 2024

Jahr	Wohnungen			Index 2001 = 100		
	Eben am Achensee	Bezirk SZ	Tirol	Eben am Achensee	Bezirk SZ	Tirol
1971	489	15.851	160.196	37,0	49,0	52,8
1981	682	20.198	203.762	51,6	62,4	67,1
1991	978	25.215	249.774	74,0	77,9	82,3
2001	1.322	32.378	303.632	100,0	100,0	100,0
2011	1.786	40.619	375.583	135,1	125,5	123,7
2021	2.185	46.805	423.796	165,3	144,6	139,6
2024	2.328	49.654	443.598	176,1	153,4	146,1

Quelle: Statistik Austria, Gebäude und Wohnungsregister

4 Wohnbevölkerung

Tabelle 4.1: Anzahl und Entwicklung der Wohnbevölkerung

Jahr	Personen			Index 2001 = 100		
	Eben am Achensee	Bezirk SZ	Tirol	Eben am Achensee	Bezirk SZ	Tirol
1961	1.172	48.321	462.899	44,2	64,6	68,7
1971	1.559	57.288	540.771	58,8	76,6	80,3
1981	1.752	62.589	586.663	66,0	83,6	87,1
1991	2.241	68.692	631.410	84,5	91,8	93,8
2001	2.653	74.834	673.504	100,0	100,0	100,0
2011	2.800	79.103	709.319	105,5	105,7	105,3
2021	3.366	85.136	762.652	126,9	113,8	113,2
2024	3.518	87.174	775.970	132,6	116,5	115,2

Quelle: Statistik Austria, (bis inkl. 2001) Volkszählung, (ab 2011) Registerzählung

Abbildung 4.1: Entwicklung der Wohnbevölkerung

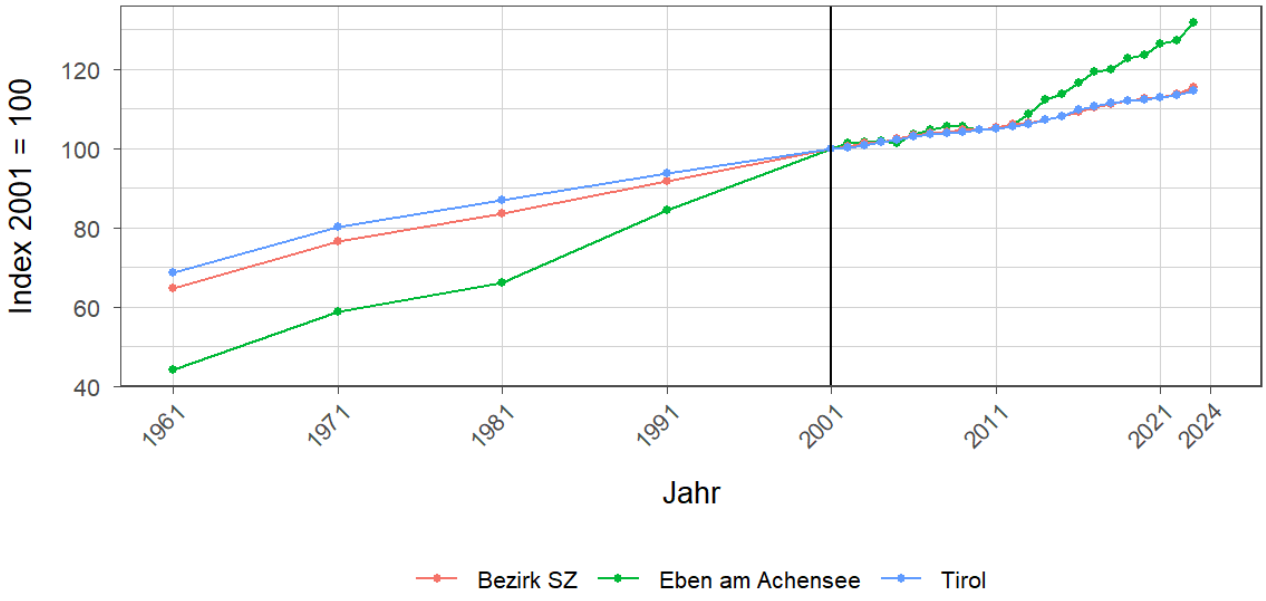

Tabelle 4.2: Altersstruktur 2024

Alter	Personen			in % der Wohnbevölkerung		
	Eben am Achensee	Bezirk SZ	Tirol	Eben am Achensee	Bezirk SZ	Tirol
unter 15	503	13.395	111.995	14,3	15,4	14,4
15 bis 64	2.357	57.629	513.972	67,0	66,1	66,2
65 oder älter	658	16.150	150.003	18,7	18,5	19,3

Quelle: Statistik Austria, (bis inkl. 2001) Volkszählung, (ab 2011) Bevölkerungsregister

Tabelle 4.3: Höchste abgeschlossene Ausbildung 2022

Bildung	Personen			in % der Wohnbevölkerung im Alter von 15 u. mehr Jahren		
	Eben am Achensee	Bezirk SZ	Tirol	Eben am Achensee	Bezirk SZ	Tirol
Pflichtschule	689	19.716	158.499	23,4	27,1	24,1
Lehrabschluss	1.027	26.082	212.752	34,9	35,8	32,3
Berufsbild. mittlere S.	450	11.629	98.713	15,3	16,0	15,0
Allg. bild. höhere S.	143	3.035	37.301	4,9	4,2	5,7
Berufsbild. höhere S.	254	5.087	49.313	8,6	7,0	7,5
Kolleg	19	375	4.469	0,6	0,5	0,7
Akademie	51	1.113	12.926	1,7	1,5	2,0
Hochschule	307	5.820	84.116	10,4	8,0	12,8

Quelle: Statistik Austria, Abgestimmte Erwerbsstatistik

Tabelle 4.4: Veränderung der Wohnbevölkerung seit 1961 - Volkszählung bzw. Registerzählung

Jahr	Insgesamt	Wanderungs-saldo	Geburten-bilanz	in % der Wohnbevölkerung 1961		
				Insgesamt	Wanderungs-saldo	Geburten-bilanz
1961/1971	387	189	198	33,0	16,1	16,9
1971/1981	193	39	154	16,5	3,3	13,1
1981/1991	489	371	118	41,7	31,7	10,1
1991/2001	412	218	194	35,2	18,6	16,6
2001/2011	147	70	77	12,5	6,0	6,6
2011/2021	566	428	138	48,3	36,5	11,8

Quelle: Statistik Austria, Volkszählung bzw. Bevölkerungsregister

Tabelle 4.5: Veränderung der Wohnbevölkerung - Bevölkerungsregister

Jahr	Insgesamt	Wanderungs-saldo	Geburten-bilanz	jährliche Veränderung in %		
				Insgesamt	Wanderungs-saldo	Geburten-bilanz
2017	14	5	9	0,4	0,2	0,3
2018	75	69	6	2,4	2,2	0,2
2019	29	9	20	0,9	0,3	0,6
2020	68	53	15	2,1	1,6	0,5
2021	31	18	13	0,9	0,5	0,4
2022	115	91	24	3,4	2,7	0,7
2023	26	31	-5	0,7	0,9	-0,1
2017/2023	358	276	82	11,6	8,9	2,6

Quelle: Statistik Austria, Bevölkerungsregister

Tabelle 4.6: Wanderungen

Jahr	Personen			jährliche Veränderung in %		
	Zuzüge	Wegzüge	Saldo	Zuzüge	Wegzüge	Saldo
2017	253	248	5	8,0	7,8	0,2
2018	314	245	69	9,9	7,7	2,2
2019	310	301	9	9,5	9,2	0,3
2020	262	209	53	8,0	6,4	1,6
2021	246	228	18	7,3	6,8	0,5
2022	334	243	91	9,9	7,2	2,7
2023	334	303	31	9,6	8,7	0,9
2017/2023	2.053	1.777	276	66,3	57,4	8,9

Quelle: Statistik Austria, Wanderungsstatistik

Tabelle 4.7: Geburten und Sterbefälle

Jahr	Personen			jährliche Veränderung in %		
	Geburten	Sterbefällr	Saldo	Geburten	Sterbefällr	Saldo
2017	31	22	9	1,0	0,7	0,3
2018	33	27	6	1,0	0,8	0,2
2019	39	19	20	1,2	0,6	0,6
2020	35	20	15	1,1	0,6	0,5
2021	44	31	13	1,3	0,9	0,4
2022	46	22	24	1,4	0,7	0,7
2023	25	30	-5	0,7	0,9	-0,1
2017/2023	253	171	82	8,2	5,5	2,6

Quelle: Statistik Austria, Natürliche Bevölkerungsbewegung

5 Privathaushalte

Tabelle 5.1: Anzahl und Entwicklung der Privathaushalte

Jahr	Haushalte			Index 2001 = 100		
	Eben am Achensee	Bezirk SZ	Tirol	Eben am Achensee	Bezirk SZ	Tirol
1961	314	12.274	123.705	30,1	44,4	47,5
1971	392	15.254	157.267	37,6	55,1	60,3
1981	541	19.065	188.898	51,9	68,9	72,5
1991	767	22.656	219.783	73,5	81,9	84,3
2001	1.043	27.672	260.660	100,0	100,0	100,0
2011	1.200	31.507	296.712	115,1	113,9	113,8
2021	1.491	35.812	334.096	143,0	129,4	128,2
2022	1.537	36.432	338.611	147,4	131,7	129,9

Quelle: Statistik Austria, Volkszählung bzw. Registerzählung, Abgestimmte Erwerbsstatistik

Tabelle 5.2: Durchschnittliche Haushaltsgröße

Jahr	Personen pro Haushalte		
	Eben am Achensee	Bezirk SZ	Tirol
1961	3,7	3,9	3,7
1971	4,0	3,7	3,4
1981	3,2	3,3	3,1
1991	2,9	3,0	2,8
2001	2,5	2,7	2,6
2011	2,3	2,5	2,4
2021	2,2	2,4	2,2
2022	2,2	2,3	2,2

Quelle: Statistik Austria, Volkszählung bzw. Registerzählung, Abgestimmte Erwerbsstatistik

Tabelle 5.3: Anzahl und Entwicklung der Einpersonenhaushalte

Jahr	Haushalte			in % der Privathaushalte		
	Eben am Achensee	Bezirk SZ	Tirol	Eben am Achensee	Bezirk SZ	Tirol
1961	35	1.444	16.090	11,1	11,8	13,0
1971	45	2.265	31.826	11,5	14,8	20,2
1981	107	3.678	44.728	19,8	19,3	23,7
1991	170	4.966	55.078	22,2	21,9	25,1
2001	316	7.300	77.310	30,3	26,4	29,7
2011	421	9.261	100.474	35,1	29,4	33,9
2021	541	11.565	121.247	36,3	32,3	36,3
2022	560	11.981	124.515	36,4	32,9	36,8

Quelle: Quelle: Statistik Austria, Volkszählung bzw. Registerzählung, Abgestimmte Erwerbsstatistik

6 Wirtschaft und Beschäftigung

Tabelle 6.1: Erwerbstätige am Arbeitsort (gesamt)

Jahr	Personen			Index 2001 = 100		
	Eben am Achensee	Bezirk SZ	Tirol	Eben am Achensee	Bezirk SZ	Tirol
1961	446	20.828	210.522	38,3	65,2	69,6
1971	568	21.893	207.802	48,8	68,5	68,7
1981	857	26.440	243.508	73,6	82,7	80,6
1991	956	28.615	272.092	82,1	89,5	90,0
2001	1.164	31.966	302.291	100,0	100,0	100,0
2011	1.080	34.594	328.424	92,8	108,2	108,6
2021	1.477	39.862	373.489	126,9	124,7	123,6
2022	1.493	40.739	377.973	128,3	127,4	125,0

Quelle: Statistik Austria, Volkszählung bzw. Registerzählung

Abbildung 6.1: Entwicklung der Erwerbstätigen am Arbeitsort

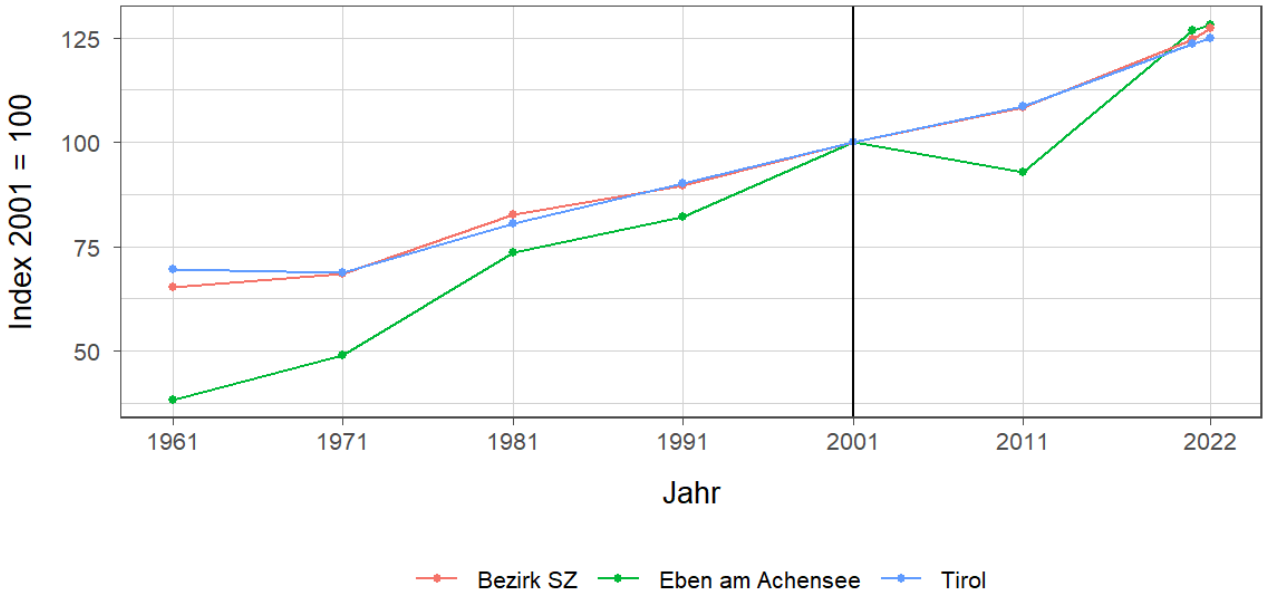

Tabelle 6.2: Erwerbstätige am Arbeitsort nach wirtschaftlicher Zugehörigkeit

Jahr	gesamt	Land- und Forstwirtschaft	Gewerbe und Industrie	darunter Bauwesen	Dienstleistungen	darunter Beherbergungs und Gaststättenwesen
1961	446	137	134	45	175	88
1971	568	78	128	52	362	217
1981	857	52	142	67	663	408
1991	956	28	158	64	770	486
2001	1.164	22	120	97	1.022	633
2011	1.080	21	140	108	919	475
2021	1.477	16	147	117	1.314	737
2022	1.493	15	145	116	1.333	712

Quelle: Statistik Austria, Volkszählung bzw. Registerzählung, Abgestimmte Erwerbsstatistik

Tabelle 6.3: Erwerbstätige am Wohn- und Arbeitsort

Jahr	am Wohnort		am Arbeitsort	
	weiblich	männlich	weiblich	männlich
1961	-	-	153	293
1971	207	410	207	361
1981	344	472	409	448
1991	390	618	448	508
2001	568	736	585	579
2011	601	760	583	497
2021	828	947	811	666
2022	842	963	818	675

Quelle: Quelle: Statistik Austria, Volkszählung bzw. Registerzählung, Abgestimmte Erwerbsstatistik

Tabelle 6.4: Berufspendler

Jahr	Gemeinde-einpendler	Gemeinde-binnenpendler	Gemeinde-auspendler	Pendler-saldo absolut	Index des Pendler-saldos[1]
1961	50	-	101	-51	90
1971	104	212	153	-49	92
1981	286	263	245	41	105
1991	356	321	408	-52	95
2001	440	519	580	-140	89
2011	401	483	682	-281	79
2021	545	632	843	-298	83
2022	551	643	863	-312	83

Quelle: Quelle: Statistik Austria, Volkszählung bzw. Registerzählung, Abgestimmte Erwerbsstatistik
[1] = (Erwerbstätige am Arbeitsort / Erwerbstätige am Wohnort)*100
Ein Wert unter 100: Zahl der Auspendler aus den Gemeinden in einer Region überwiegt
Ein Wert über 100: Zahl der Einpendler in Gemeinden einer Region überwiegt

Gemeindeeinpendler, Gemeindeauspendler: Personen, deren Wohn- und Arbeitsort in verschiedenen Gemeinden liegen, also Personen, die über Gemeindegrenzen hinweg pendeln.
Erwerbstätige: Personen ab 15 Jahren, die einer bezahlten Tätigkeit von mindestens einer Wochenstunde nachgehen, Selbständige und mithelfende Familienangehörige, Präsenz- und Zivildiener sind eingeschlossen, Personen in Karenz werden nicht berücksichtigt.

7 Land- und Forstwirtschaft

Tabelle 7.1: Anzahl und Entwicklung der Land- und Forstwirtschaftlichen Betriebe

Jahr	Betriebe			Index 1999 = 100		
	Eben am Achensee	Bezirk SZ	Tirol	Eben am Achensee	Bezirk SZ	Tirol
1960	69	2.806	25.365	98,6	121,5	139,1
1970	69	2.683	23.600	98,6	116,2	129,4
1980	64	2.447	20.913	91,4	106,0	114,7
1990	68	2.390	19.739	97,1	103,5	108,2
1999	70	2.309	18.238	100,0	100,0	100,0
2010	58	2.043	16.215	82,9	88,5	88,9
2020	61	1.860	14.215	87,1	80,6	77,9

Quelle: Statistik Austria, Land- und Forstwirtschaftliche Betriebszählung bzw. Agrarstrukturerhebung

Abbildung 7.1: Entwicklung der Anzahl an land- und forstwirtschaftlichen Betrieben

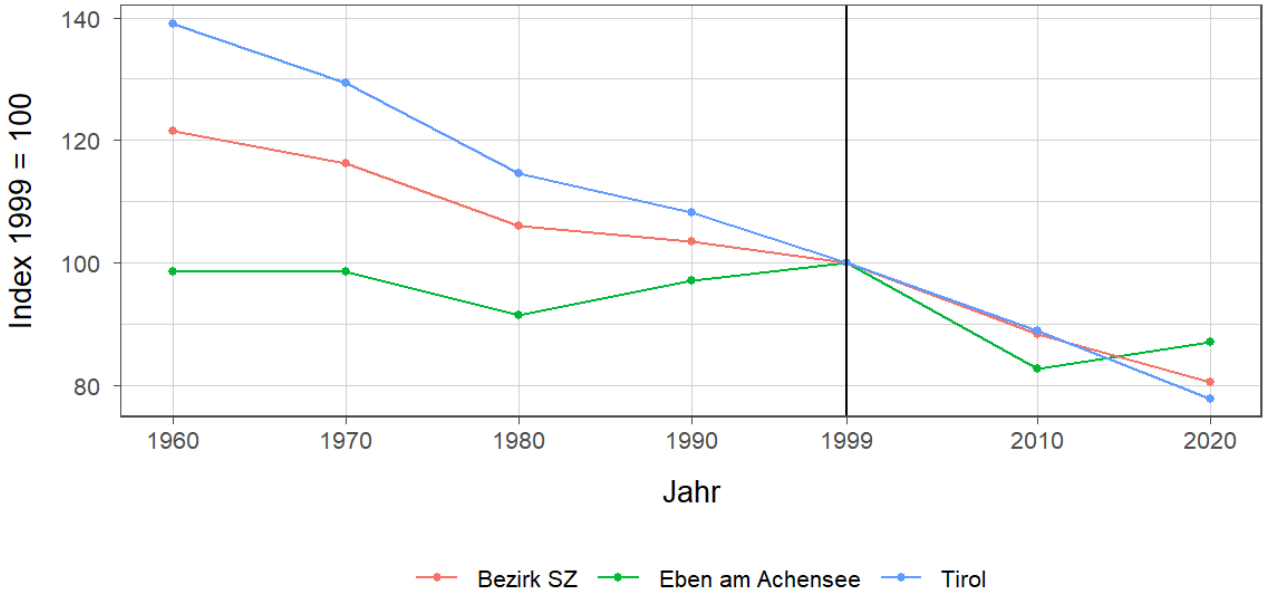

Tabelle 7.2: Betriebe nach Erwerbsart 2020

Erwerbsart	Betriebe			Anteil an allen Betrieben in %		
	Eben am Achensee	Bezirk SZ	Tirol	Eben am Achensee	Bezirk SZ	Tirol
Haupterwerb	12	868	4.749	19,7	46,7	33,4
Nebenerwerb	37	808	7.916	60,7	43,4	55,7
Pers.Gem.	1	40	322	1,6	2,2	2,3
jur. Person	11	144	1.228	18,0	7,7	8,6

Quelle: Statistik Austria, Agrarstrukturerhebung
Pers.Gem: Personengemeinschaften
jur. Person: Juristische Personen

Tabelle 7.3: Betriebe mit Erschwernispunkten 2020

EP-GR[1]	Betriebe			Anteil an allen Betrieben in %		
	Eben am Achensee	Bezirk SZ	Tirol	Eben am Achensee	Bezirk SZ	Tirol
EP-GR 1	6	239	2.015	9,8	12,8	14,2
EP-GR 2	8	188	2.268	13,1	10,1	16,0
EP-GR 3	-	237	2.265	-	12,7	15,9
EP-GR 4	2	538	2.803	3,3	28,9	19,7
keine Erschwernis	45	658	4.864	73,8	35,4	34,2

Quelle: Quelle: Statistik Austria, Agrarstrukturerhebung

[1] Zuordnung der Betriebe nach Erschwernispunkten

Bei der Agrarstrukturerhebung 2020 wurden analog zum Grünen Bericht die Betriebe nach ihren Erschwernispunkten den Erschwernispunktegruppen (EPGruppe 1 bis 4)zugeordnet. Die Erschwernispunkte-Gruppen (EP-Gruppen)setzen sich wie folgt zusammen:

EP-Gruppe 1: 5 bis 90 Erschwernispunkte

EP-Gruppe 2: 91 bis 180 Erschwernispunkte

EP-Gruppe 3: 181 bis 270 Erschwernispunkte

EP-Gruppe 4: über 270 (bis maximal 540) Erschwernispunkte

Die Zuordnung der Erschwernispunkte wird im Rahmen des jährlichen Mehrfachantrag-Flächen durchgeführt. Das System der Erschwernispunktegruppen (EP-Gruppen) ist nur bedingt mit den bisherigen Systemen der Einteilung bergbäuerlicher Betriebe bzw. Erschwernisbeurteilung vergleichbar. Betriebe mit weniger als 5 Erschwernispunkten werden in der in der Gruppe „Ohne Erschwernis“ ausgewiesen.

8 Tourismus

Tabelle 8.1: Nächtigungsentwicklung - Winter seit 1981

Jahr	Nächtigungen			Index 2001 = 100		
	Eben am Achensee	Bezirk SZ	Tirol	Eben am Achensee	Bezirk SZ	Tirol
1981	295.257	2.511.188	17.771.714	82,2	61,5	75,6
1991	358.266	3.581.955	21.774.674	99,8	87,7	92,6
2001	358.982	4.083.001	23.503.160	100,0	100,0	100,0
2011	366.748	4.987.087	24.830.645	102,2	122,1	105,6
2021	2.975	64.536	712.998	0,8	1,6	3,0
2024	361.133	5.089.440	26.032.509	100,6	124,6	110,8

Quelle: AdTLR, Raumordnung und Statistik, Tourismusstatistik

Abbildung 8.1: Nächtigungsentwicklung im Winter

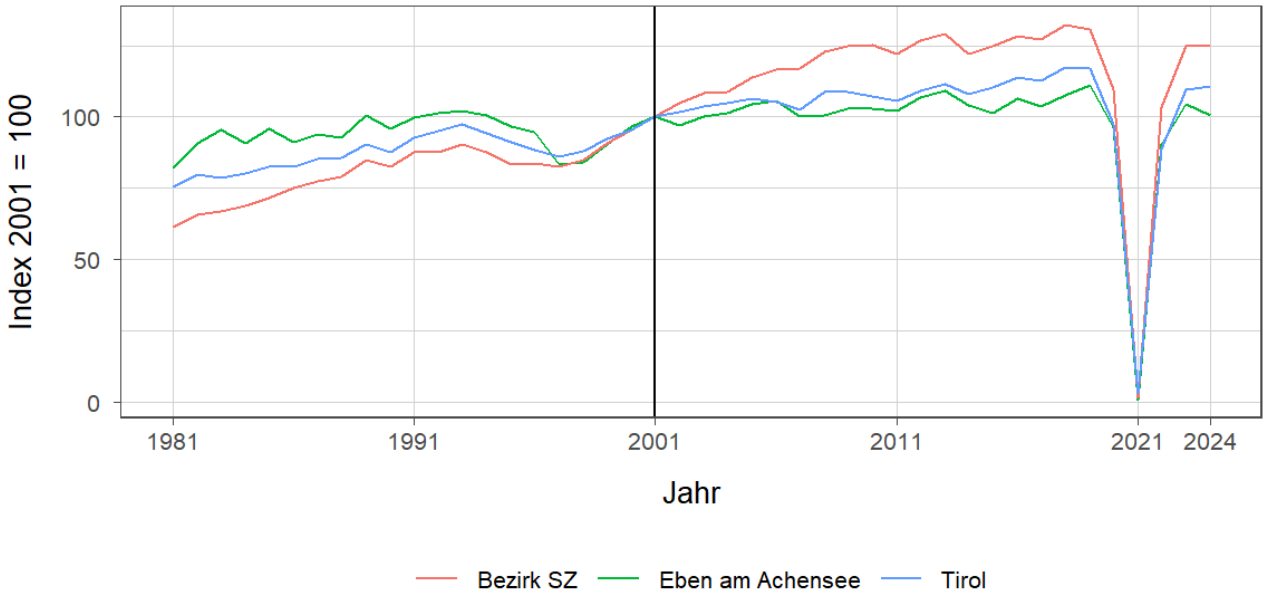

Tabelle 8.2: Nächtigungsentwicklung - Winter 2013 bis 2024

Jahr	Nächtigungen			Index 2013 = 100		
	Eben am Achensee	Bezirk SZ	Tirol	Eben am Achensee	Bezirk SZ	Tirol
2013	391.623	5.267.590	26.220.929	100,0	100,0	100,0
2014	374.316	4.984.930	25.370.402	95,6	94,6	96,8
2015	363.808	5.104.987	25.960.806	92,9	96,9	99,0
2016	381.510	5.248.776	26.804.089	97,4	99,6	102,2
2017	372.804	5.190.775	26.463.873	95,2	98,5	100,9
2018	386.622	5.407.888	27.583.016	98,7	102,7	105,2
2019	399.160	5.333.331	27.485.847	101,9	101,2	104,8
2020	345.449	4.468.555	22.925.568	88,2	84,8	87,4
2021	2.975	64.536	712.998	0,8	1,2	2,7
2022	324.903	4.224.033	20.909.636	83,0	80,2	79,7
2023	375.470	5.100.657	25.707.235	95,9	96,8	98,0
2024	361.133	5.089.440	26.032.509	92,2	96,6	99,3

Quelle: AdTLR, Raumordnung und Statistik, Tourismusstatistik

Tabelle 8.3: Nächtigungen nach Unterkuftsarten - Winter 2024

Kategorie	Nächtigungen			in %		
	Eben am Achensee	Bezirk SZ	Tirol	Eben am Achensee	Bezirk SZ	Tirol
Gewerblich	326.327	3.535.175	19.407.302	90,4	69,5	74,6
davon ***** / ****	235.611	1.907.247	9.032.199	65,2	37,5	34,7
***	42.898	603.277	3.711.424	11,9	11,9	14,3
** / *	15.046	381.935	2.371.579	4,2	7,5	9,1
Fewo gewerblich	32.772	642.716	4.292.100	9,1	12,6	16,5
Privat	2.230	160.894	765.474	0,6	3,2	2,9
Fewo privat	23.639	1.221.355	4.943.111	6,5	24,0	19,0
Campingplätze	5.547	104.784	459.132	1,5	2,1	1,8
Sonst. Unterkünfte	3.390	67.232	457.490	0,9	1,3	1,8
Gesamt	361.133	5.089.440	26.032.509	100,0	100,0	100,0

Quelle: Quelle: AdTLR, Raumordnung und Statistik, Tourismusstatistik
G = Geheim, da weniger als 3 Betriebe vorhanden

Tabelle 8.4: Nächtigungsentwicklung - Sommer seit 1981

Jahr	Nächtigungen			Index 2001 = 100		
	Eben am Achensee	Bezirk SZ	Tirol	Eben am Achensee	Bezirk SZ	Tirol
1981	541.421	4.110.079	23.095.058	106,3	130,6	135,8
1991	627.867	4.131.354	23.561.062	123,3	131,3	138,5
2001	509.310	3.146.580	17.006.337	100,0	100,0	100,0
2011	617.043	3.679.738	18.068.597	121,2	116,9	106,2
2021	687.668	4.217.802	19.865.249	135,0	134,0	116,8
2024	719.391	4.609.926	22.735.856	141,2	146,5	133,7

Quelle: AdTLR, Raumordnung und Statistik, Tourismusstatistik

Abbildung 8.2: Nächtigungsentwicklung im Sommer

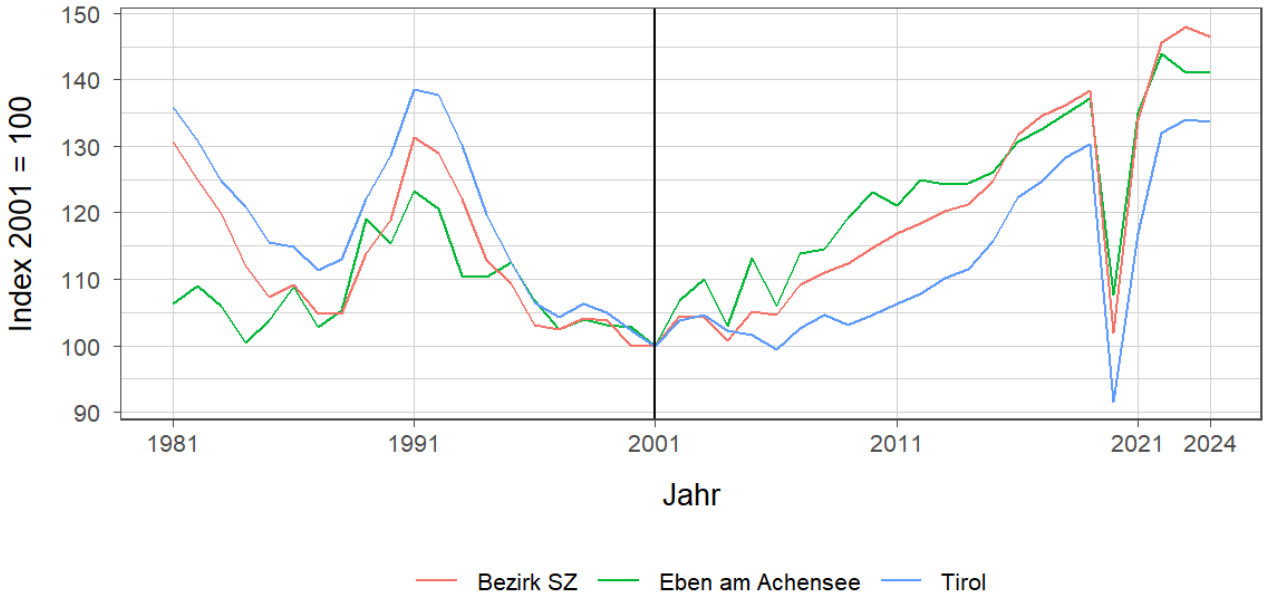

Tabelle 8.5: Nächtigungsentwicklung - Sommer 2013 bis 2024

Jahr	Nächtigungen			Index 2013 = 100		
	Eben am Achensee	Bezirk SZ	Tirol	Eben am Achensee	Bezirk SZ	Tirol
2013	633.120	3.784.206	18.727.354	100,0	100,0	100,0
2014	634.085	3.813.139	18.959.548	100,2	100,8	101,2
2015	642.540	3.923.839	19.676.251	101,5	103,7	105,1
2016	665.829	4.140.407	20.796.138	105,2	109,4	111,0
2017	674.932	4.230.429	21.193.135	106,6	111,8	113,2
2018	686.947	4.287.921	21.806.765	108,5	113,3	116,4
2019	698.997	4.353.529	22.163.110	110,4	115,0	118,3
2020	548.221	3.205.751	15.580.308	86,6	84,7	83,2
2021	687.668	4.217.802	19.865.249	108,6	111,5	106,1
2022	733.319	4.583.242	22.448.264	115,8	121,1	119,9
2023	718.600	4.657.190	22.788.556	113,5	123,1	121,7
2024	719.391	4.609.926	22.735.856	113,6	121,8	121,4

Quelle: AdTLR, Raumordnung und Statistik, Tourismusstatistik

Tabelle 8.6: Nächtigungen nach Unterkuftsarten - Sommer 2024

Kategorie	Nächtigungen			in %		
	Eben am Achensee	Bezirk SZ	Tirol	Eben am Achensee	Bezirk SZ	Tirol
Gewerblich	593.441	3.141.129	15.842.435	82,5	68,1	69,7
davon ***** / ****	377.397	1.852.605	8.004.255	52,5	40,2	35,2
***	120.117	555.504	3.286.102	16,7	12,1	14,5
** / *	32.379	271.301	1.724.310	4,5	5,9	7,6
Fewo gewerblich	63.548	461.719	2.827.768	8,8	10,0	12,4
Privat	4.075	97.749	577.967	0,6	2,1	2,5
Fewo privat	54.958	787.560	3.554.286	7,6	17,1	15,6
Campingplätze	52.867	483.640	1.939.261	7,3	10,5	8,5
Sonst. Unterkünfte	14.050	99.848	821.907	2,0	2,2	3,6
Gesamt	719.391	4.609.926	22.735.856	100,0	100,0	100,0

Quelle: Quelle: AdTLR, Raumordnung und Statistik, Tourismusstatistik
G = Geheim, da weniger als 3 Betriebe vorhanden

Abbildung 8.3: Nächtigungsentwicklung im Vergleich Winter zu Sommer

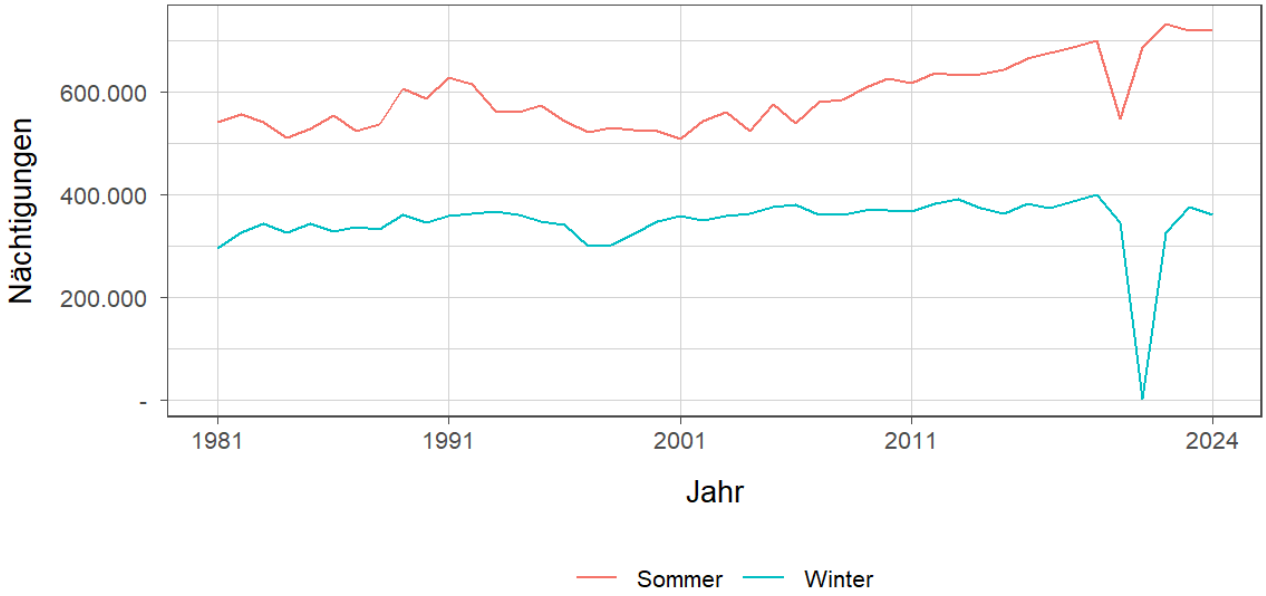

Tabelle 8.7: Betriebe - Winter 2024

Kategorie	Betriebe Winter			in %		
	Eben am Achensee	Bezirk SZ	Tirol	Eben am Achensee	Bezirk SZ	Tirol
Gewerblich	80	978	6.090	41,0	23,1	27,9
davon ***** / ****	25	203	942	12,8	4,8	4,3
***	18	166	1.036	9,2	3,9	4,7
** / *	9	177	1.175	4,6	4,2	5,4
Fewo gewerblich	28	432	2.937	14,4	10,2	13,4
Privat	13	478	2.548	6,7	11,3	11,7
Fewo privat	98	2.737	12.801	50,3	64,7	58,6
Sonst. Unterkünfte	4	35	401	2,1	0,8	1,8
Gesamt	195	4.228	21.840	100,0	100,0	100,0

Quelle: Quelle: AdTLR, Raumordnung und Statistik, Tourismusstatistik

Tabelle 8.8: Betriebe - Sommer 2024

Kategorie	Betriebe Sommer			in %		
	Eben am Achensee	Bezirk SZ	Tirol	Eben am Achensee	Bezirk SZ	Tirol
Gewerblich	80	970	5.892	40,8	23,4	27,3
davon ***** / ****	23	199	906	11,7	4,8	4,2
***	19	167	1.002	9,7	4,0	4,6
** / *	10	172	1.129	5,1	4,1	5,2
Fewo gewerblich	28	432	2.855	14,3	10,4	13,2
Privat	13	461	2.481	6,6	11,1	11,5
Fewo privat	97	2.657	12.509	49,5	64,1	58,0
Sonst. Unterkünfte	6	58	676	3,1	1,4	3,1
Gesamt	196	4.146	21.558	100,0	100,0	100,0

Quelle: Quelle: AdTLR, Raumordnung und Statistik, Tourismusstatistik

Tabelle 8.9: Betten - Winter 2024

Kategorie	Betten Winter			in %		
	Eben am Achensee	Bezirk SZ	Tirol	Eben am Achensee	Bezirk SZ	Tirol
Gewerblich	4.359	38.366	226.490	84,2	61,1	66,4
davon ***** / ****	2.688	18.310	90.701	51,9	29,2	26,6
***	862	7.156	46.009	16,7	11,4	13,5
** / *	262	4.535	33.044	5,1	7,2	9,7
Fewo gewerblich	547	8.365	56.736	10,6	13,3	16,6
Privat	81	3.565	18.150	1,6	5,7	5,3
Fewo privat	613	19.439	84.750	11,8	31,0	24,8
Sonst. Unterkünfte	124	1.400	11.761	2,4	2,2	3,4
Gesamt	5.177	62.770	341.151	100,0	100,0	100,0

Quelle: Quelle: AdTLR, Raumordnung und Statistik, Tourismusstatistik

Tabelle 8.10: Betten - Sommer 2024

Kategorie	Betten Sommer			in %		
	Eben am Achensee	Bezirk SZ	Tirol	Eben am Achensee	Bezirk SZ	Tirol
Gewerblich	4.338	38.425	219.945	83,6	61,0	65,1
davon ***** / ****	2.612	18.186	87.233	50,4	28,9	25,8
***	902	7.153	44.763	17,4	11,4	13,2
** / *	283	4.670	32.218	5,5	7,4	9,5
Fewo gewerblich	541	8.416	55.731	10,4	13,4	16,5
Privat	78	3.457	17.692	1,5	5,5	5,2
Fewo privat	597	18.859	82.599	11,5	29,9	24,4
Sonst. Unterkünfte	173	2.269	17.834	3,3	3,6	5,3
Gesamt	5.186	63.010	338.070	100,0	100,0	100,0

Quelle: Quelle: AdTLR, Raumordnung und Statistik, Tourismusstatistik

Tabelle 8.11: Auslastung 2024

Kategorie	Auslastung in % [1]					
	Eben am Achensee		Bezirk SZ		Tirol	
	Winter	Sommer	Winter	Sommer	Winter	Sommer
Gewerblich	41,1	74,3	50,6	44,4	47,1	39,1
davon ***** / ****	48,2	78,5	57,2	55,4	54,7	49,9
***	27,3	72,4	46,3	42,2	44,3	39,9
** / *	31,6	62,2	46,3	31,6	39,4	29,1
Fewo gewerblich	32,9	63,8	42,2	29,8	41,6	27,6
Privat	15,1	28,4	24,8	15,4	23,2	17,8
Fewo privat	21,2	50,0	34,5	22,7	32,0	23,4
Sonst. Unterkünfte	15,0	44,1	26,4	23,9	21,4	25,0
Gesamt	37,7	69,8	43,6	35,6	41,2	33,4

Quelle: Quelle: AdTLR, Raumordnung und Statistik, Tourismusstatistik

[1] Winter: 100 Prozent entsprechen 181 (bzw. 182 im Schaltjahr) Vollbelegungstagen

Sommer: 100 Prozent entsprechen 184 Vollbelegstagen

Aus Datenverfügbarkeitsgründen wurde die Auslastung mit der Bettenzahl des Vorjahres berechnet

G = Geheim, da weniger als 3 Betriebe vorhanden

9 Grundversorgung der Tiroler Bevölkerung

Tabelle 9.1: Einrichtungen zur Grundversorgung der Tiroler Bevölkerung 2024

Einrichtungen	Eben am Achensee	Bezirk SZ	Tirol
Nahversorger	4	90	690
Verkaufsfläche der Nahversorger (in m²)	1.426	50.108	356.831
Verkaufsfläche (in m²/Einwohner)	0	1	0
Metzger	1	24	149
Baecker	1	37	374
Polizeiinspektion	-	9	78
Praktischer_Arzt	3	73	674
Zahnheilkunde	1	36	427
Apotheke	-	15	131
Hausapotheke	2	5	55
Altersheim	1	12	93
Postamt	-	6	37
Postpartner	2	12	114
Bankfiliale	2	53	409
Tankstelle	2	29	304
Kinderkrippe	1	35	310
Kindergarten	3	62	484
Hort	1	19	114
Volksschule	2	43	351
Mittelschule	1	14	106
Sonderschule	-	3	20
Poly	-	5	28
AHS	-	3	27

Quelle: AdTLR, Raumordnung und Statistik, Erhebung zur Grundversorgung der Tiroler Bevölkerung

10 Gemeindefinanzen

Tabelle 10.1: Eigene Steuern [1]

Jahr	Steuern in Tsd. Euro			Index 2014 = 100		
	Eben am Achensee	Bezirk SZ	Tirol	Eben am Achensee	Bezirk SZ	Tirol
2014	1.701	36.255	332.524	100,0	100,0	100,0
2015	1.875	37.719	345.545	110,2	104,0	103,9
2016	1.914	38.922	360.435	112,5	107,4	108,4
2017	2.014	40.752	373.058	118,4	112,4	112,2
2018	2.203	43.157	388.551	129,5	119,0	116,8
2019	2.333	45.295	405.946	137,2	124,9	122,1
2020	2.222	44.191	400.991	130,7	121,9	120,6
2021	2.239	43.688	400.778	131,7	120,5	120,5
2022	2.859	50.698	446.231	168,1	139,8	134,2
2023	3.038	56.086	486.467	178,6	154,7	146,3

Quelle: AdTLR, Abt. Gemeinden, Die Finanzlage der Gemeinden Tirols

Tabelle 10.2: Eigene Steuern pro Einwohner

Jahr	Pro Einwohner in Euro			Index 2014 = 100		
	Eben am Achensee	Bezirk SZ	Tirol	Eben am Achensee	Bezirk SZ	Tirol
2014	564	448	456	100,0	100,0	100,0
2015	606	461	467	107,4	102,8	102,5
2016	604	471	483	107,1	105,0	105,9
2017	633	489	497	112,3	109,1	108,9
2018	677	515	515	120,0	114,8	112,8
2019	711	537	536	126,1	119,8	117,4
2020	663	523	528	117,6	116,7	115,6
2021	662	513	525	117,5	114,4	115,0
2022	818	586	579	145,1	130,7	126,8
2023	Inf	Inf	Inf	Inf	Inf	Inf

Quelle: AdTLR, Abt. Gemeinden, Die Finanzlage der Gemeinden Tirols

[1] Ausschließliche Gemeindeabgaben i. S. des Finanzausgleichsgesetztes (Grundsteuer A und B, Kommunalsteuer, Sonstige Steuern)

Abbildung 10.1: Entwicklung der Eigenen Steuern

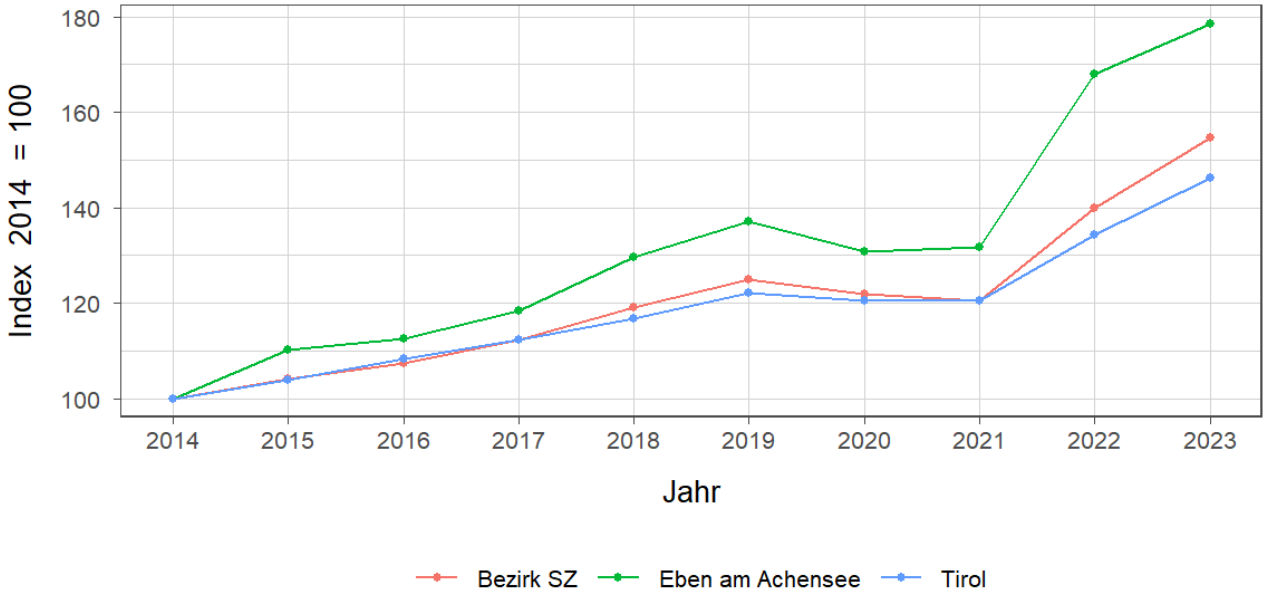

Tabelle 10.3: Abgabenertragsanteile [1]

Jahr	Abgabenertragsanteie in Tsd. Euro			Index 2014 = 100		
	Eben am Achensee	Bezirk SZ	Tirol	Eben am Achensee	Bezirk SZ	Tirol
2014	3.057	72.957	696.908	100,0	100,0	100,0
2015	3.256	76.576	733.155	106,5	105,0	105,2
2016	3.350	78.124	751.116	109,6	107,1	107,8
2017	3.488	78.972	756.870	114,1	108,2	108,6
2018	3.681	82.895	792.641	120,4	113,6	113,7
2019	3.948	89.370	851.034	129,1	122,5	122,1
2020	3.716	81.968	777.780	121,6	112,4	111,6
2021	4.266	95.608	907.213	139,5	131,0	130,2
2022	4.743	107.423	1.031.610	155,2	147,2	148,0
2023	4.593	104.224	998.209	150,2	142,9	143,2

Quelle: AdTLR, Abt. Gemeinden, Die Finanzlage der Gemeinden Tirols

Tabelle 10.4: Abgabenertragsanteile pro Einwohner

Jahr	Pro Einwohner in Euro			Index 2014 = 100		
	Eben am Achensee	Bezirk SZ	Tirol	Eben am Achensee	Bezirk SZ	Tirol
2014	1.014	902	956	100,0	100,0	100,0
2015	1.052	936	992	103,8	103,7	103,7
2016	1.057	945	1.007	104,3	104,8	105,3
2017	1.097	948	1.008	108,2	105,0	105,4
2018	1.131	988	1.050	111,6	109,6	109,8
2019	1.204	1.060	1.123	118,7	117,5	117,5
2020	1.109	971	1.023	109,4	107,6	107,0
2021	1.262	1.122	1.187	124,5	124,4	124,2
2022	1.357	1.242	1.337	133,9	137,7	139,9
2023	Inf	Inf	Inf	Inf	Inf	Inf

Quelle: AdTLR, Abt. Gemeinden, Die Finanzlage der Gemeinden Tirols

[1] Anteile der Gemeinden an den gemeinschaftlichen Bundesabgaben lt. Finanzausgleichsgesetztes
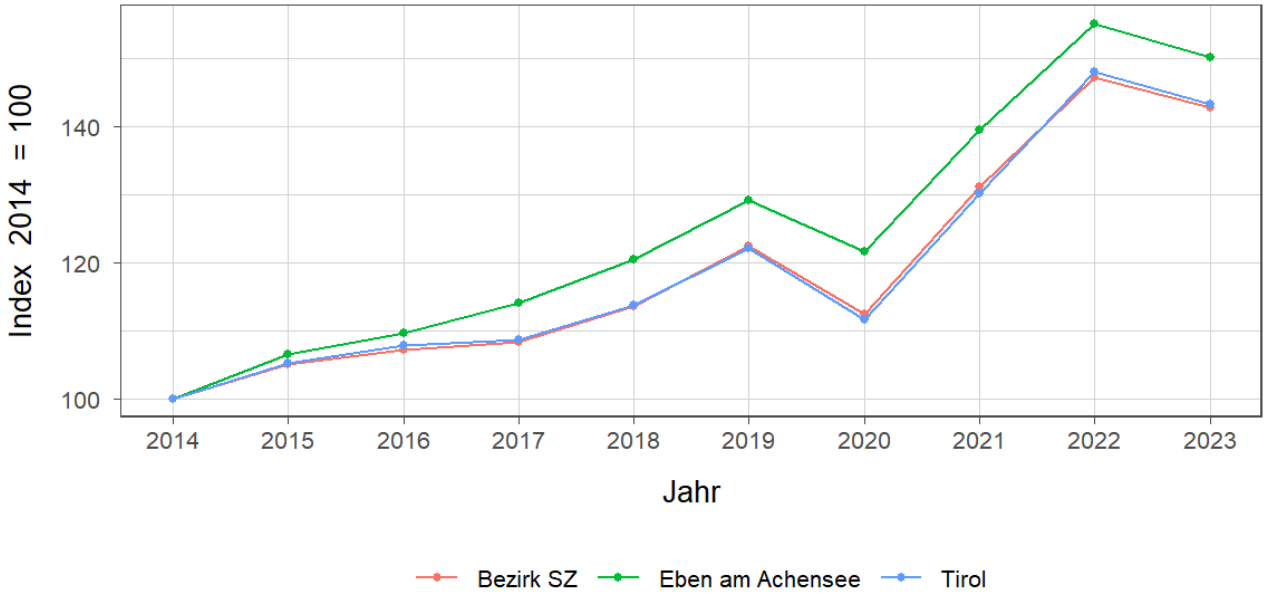
Abbildung 10.2: Entwicklung der Abgabenertragsanteile