Regionsprofil Statistik 2024
Stanzertal
Planungsverband 05

LAND TIROL

Gemeinden im Planungsverband

Gemeinde	Einwohner
Flirsch	1.063
Pettneu am Arlberg	1.447
St. Anton am Arlberg	2.366
Strengen	1.214

Amt der Tiroler Landesregierung
Abteilung Raumordnung und Statistik
Landesstatistik Tirol

Innsbruck, 13. Februar 2025

Impressum

Titel	Regionsprofil Statistik 2024 - Stanzertal - Planungsverband 05
Ausgabe	1. Ausgabe
Datum	13. Februar 2025
Herausgeber	Amt der Tiroler Landesregierung Abteilung Raumordnung und Statistik Landesstatistik Tirol
Bearbeitung	MMag. Mario Stadler
Redaktion	Mag. Manfred Kaiser
Adresse	Landhaus 2 Heiliggeiststraße 7-9 6020 Innsbruck
Telefon	0043-512-508-3632
Email	raumordnung.statistik@tirol.gv.at
Website	https://www.tirol.gv.at/statistik

Anmerkungen

Nachdruck - auch auszugsweise - ist nur mit Quellenangabe gestattet.

Wenn bei Begriffen, die sich auf Personengruppen beziehen, nur die männliche Form gewählt wurde, so ist dies nicht geschlechtsspezifisch gemeint, sondern geschah ausschließlich aus Gründen der besseren Lesbarkeit.

Inhaltsverzeichnis

Tabellenverzeichnis 4

Abbildungsverzeichnis 5

1 Flächen 7

2 Naturschutzgebiete 8

3 Bauentwicklung 9

4 Wohnbevölkerung 11

5 Privathaushalte 14

6 Wirtschaft und Beschäftigung 15

7 Land- und Forstwirtschaft 17

8 Tourismus 19

9 Grundversorgung der Tiroler Bevölkerung 24

10 Gemeindefinanzen 25

Tabellenverzeichnis

1.1 Flächennutzung 2024 . . . 7
1.2 Widmungsbestand 2023 . . . 7
2.1 Naturschutz 2024 . . . 8
3.1 Anzahl der Gebäude 2024 . . . 9
3.2 Überwiegende Gebäudenutzung 2024 . . . 9
3.3 Anzahl der Wohnungen 2024 . . . 10
4.1 Anzahl und Entwicklung der Wohnbevölkerung . . . 11
4.2 Altersstruktur 2024 . . . 11
4.3 Höchste abgeschlossene Ausbildung 2022 . . . 12
4.4 Veränderung der Wohnbevölkerung seit 1961 - Volkszählung bzw. Registerzählung . . . 12
4.5 Veränderung der Wohnbevölkerung - Bevölkerungsregister . . . 12
4.6 Wanderungen . . . 13
4.7 Geburten und Sterbefälle . . . 13
5.1 Anzahl und Entwicklung der Privathaushalte . . . 14
5.2 Durchschnittliche Haushaltsgröße . . . 14
5.3 Anzahl und Entwicklung der Einpersonenhaushalte . . . 14
6.1 Erwerbstätige am Arbeitsort (gesamt) . . . 15
6.2 Erwerbstätige am Arbeitsort nach wirtschaftlicher Zugehörigkeit . . . 15
6.3 Erwerbstätige am Wohn- und Arbeitsort . . . 16
6.4 Berufspendler . . . 16
7.1 Anzahl und Entwicklung der Land- und Forstwirtschaftlichen Betriebe . . . 17
7.2 Betriebe nach Erwerbsart 2020 . . . 17
7.3 Betriebe mit Erschwernispunkten 2020 . . . 18
8.1 Nächtigungsentwicklung - Winter seit 1981 . . . 19
8.2 Nächtigungsentwicklung - Winter 2013 bis 2024 . . . 19
8.3 Nächtigungen nach Unterkuftsarten - Winter 2024 . . . 20
8.4 Nächtigungsentwicklung - Sommer seit 1981 . . . 20
8.5 Nächtigungsentwicklung - Sommer 2013 bis 2024 . . . 21
8.6 Nächtigungen nach Unterkuftsarten - Sommer 2024 . . . 21
8.7 Betriebe - Winter 2024 . . . 22
8.8 Betriebe - Sommer 2024 . . . 22
8.9 Betten - Winter 2024 . . . 23
8.10 Betten - Sommer 2024 . . . 23
8.11 Auslastung 2024 . . . 23
9.1 Einrichtungen zur Grundversorgung der Tiroler Bevölkerung 2024 . . . 24
10.1 Eigene Steuern [1] . . . 25
10.2 Eigene Steuern pro Einwohner . . . 25
10.3 Abgabenertragsanteile [1] . . . 26
10.4 Abgabenertragsanteile pro Einwohner . . . 26

Abbildungsverzeichnis

3.1 Entwicklung der Anzahl an Gebäuden 9
4.1 Entwicklung der Wohnbevölkerung 11
6.1 Entwicklung der Erwerbstätigen am Arbeitsort 15
7.1 Entwicklung der Anzahl an land- und forstwirtschaftlichen Betrieben 17
8.1 Nächtigungsentwicklung im Winter 19
8.2 Nächtigungsentwicklung im Sommer 20
8.3 Nächtigungsentwicklung im Vergleich Winter zu Sommer 22
10.1 Entwicklung der Eigenen Steuern 26
10.2 Entwicklung der Abgabenertragsanteile 27

1 Flächen

Tabelle 1.1: Flächennutzung 2024

Flächenart in km²	Stanzertal	Bezirk LA	Tirol
Fläche	276,8	1.595,1	12.648,4
Dauersiedlungsraum	14,6	116,1	1.630,8
Anteil am Dauersiedlungsraum	5,3	7,3	12,9

Quelle: Bundesamt für Eich- und Vermessungswesen

Tabelle 1.2: Widmungsbestand 2023

Widmungskategorie	Fläche in ha	m² / Einwohner			Anteil am DSR in %		
		Stanzertal	Bezirk LA	Tirol	Stanzertal	Bezirk LA	Tirol
Bauland und Sonderflächen[1]	248,5	408,1	343,1	292,0	17,0	13,3	13,9
Wohngebiete	68,1						
Mischgebiete	121,7						
Gewerbe- und Industriegebiete	6,5						
Baulandähnliche Sonderflächen	52,1						
Landwirtschaftliche Sonderflächen	5,1						

Quelle: AdTLR, Abt. Raumordnung und Statistik

[1] ausgenommen freilandähnilche Sonderflächen und landwirtschaftliche Sonderflächen

DSR = Dauersiedlungsraum

2 Naturschutzgebiete

Tabelle 2.1: Naturschutz 2024

Schutzgebiete	Fläche in ha	Anteil an Gesamtfläche in %	Anteil der Schutzgebiete an der Gesamtfläche in %	
	Stanzertal		Bezirk LA	Tirol
Nationalpark Kernzonen	-	-	-	2,7
Nationalpark Außenzonen	-	-	-	2,1
Naturschutzgebiete	-	-	0,1	5,9
Landschaftsschutzgebiete	208	0,7	3,9	5,3
Geschützte Landschaftsteile	-	-	0,0	0,1
Ruhegebiete	-	-	2,9	10,8
Sonderschutzgebiete	-	-	-	0,0
Schutzgebiete insgesamt	208	0,7	6,9	26,9

Quelle: AdTLR, Abt. Umweltschutz

3 Bauentwicklung

Tabelle 3.1: Anzahl der Gebäude 2024

Jahr	Gebäude			Index 2001 = 100		
	Stanzertal	Bezirk LA	Tirol	Stanzertal	Bezirk LA	Tirol
1971	1.109	6.626	91.331	61,6	57,7	56,6
1981	1.353	8.528	116.875	75,2	74,2	72,5
1991	1.539	9.892	138.537	85,5	86,1	85,9
2001	1.799	11.487	161.261	100,0	100,0	100,0
2011	2.013	12.513	177.745	111,9	108,9	110,2
2021	2.181	13.581	193.876	121,2	118,2	120,2
2024	2.303	14.830	215.287	128,0	129,1	133,5

Quelle: Statistik Austria, Gebäude und Wohnungsregister

Abbildung 3.1: Entwicklung der Anzahl an Gebäuden

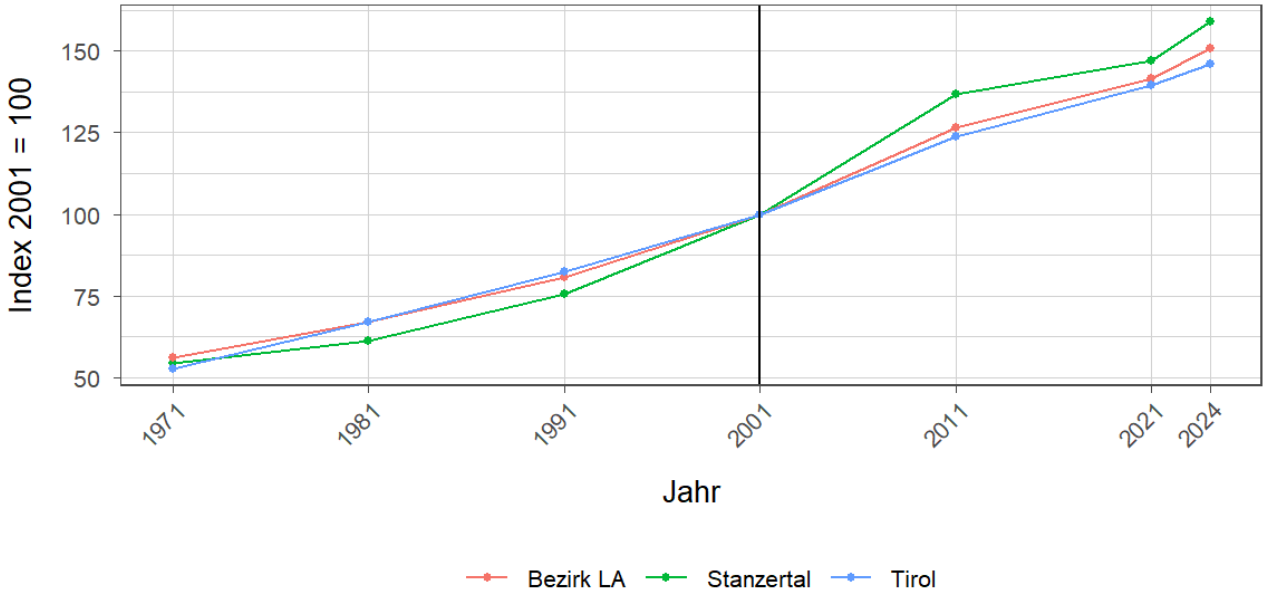

Tabelle 3.2: Überwiegende Gebäudenutzung 2024

Gebäudenutzung	Anzahl	Anzahl an allen Gebäuden in %		
	Stanzertal		Bezirk LA	Tirol
Gebäude mit einer Wohnung	859	37,3	39,5	44,9
Gebäude mit zwei oder mehr Wohnungen	900	39,1	35,2	34,7
Wohngebäude von Gemeinschaften	12	0,5	0,4	0,3
Hotels und ähnliche Gebäude	312	13,5	10,8	4,1
Andere Gebäude[1]	220	9,6	14,1	16,0

Quelle: Statistik Austria, Gebäude und Wohnungsregister

[1] umfasst Bürogebäude, Gebäude des Groß- oder Einzelhandels, Gebäude des Verkehrs- oder Nachrichtenwesens, Werkstätten, Industrie- oder Lagerhallen, Gebäude für Kultur-und Freizeitzwecke sowie des Bildungs- und Gesundheitswesens, Gebäude mit sonstiger Nutzung.

Tabelle 3.3: Anzahl der Wohnungen 2024

Jahr	Wohnungen			Index 2001 = 100		
	Stanzertal	Bezirk LA	Tirol	Stanzertal	Bezirk LA	Tirol
1971	1.440	9.488	160.196	54,5	56,0	52,8
1981	1.617	11.362	203.762	61,2	67,1	67,1
1991	1.999	13.689	249.774	75,7	80,8	82,3
2001	2.640	16.942	303.632	100,0	100,0	100,0
2011	3.607	21.409	375.583	136,6	126,4	123,7
2021	3.886	23.974	423.796	147,2	141,5	139,6
2024	4.195	25.555	443.598	158,9	150,8	146,1

Quelle: Statistik Austria, Gebäude und Wohnungsregister

4 Wohnbevölkerung

Tabelle 4.1: Anzahl und Entwicklung der Wohnbevölkerung

Jahr	Personen			Index 2001 = 100		
	Stanzertal	Bezirk LA	Tirol	Stanzertal	Bezirk LA	Tirol
1961	4.492	31.106	462.899	72,8	72,7	68,7
1971	5.120	35.531	540.771	83,0	83,0	80,3
1981	5.298	37.553	586.663	85,9	87,7	87,1
1991	5.554	40.207	631.410	90,0	93,9	93,8
2001	6.171	42.799	673.504	100,0	100,0	100,0
2011	6.092	43.591	709.319	98,7	101,9	105,3
2021	6.003	44.328	762.652	97,3	103,6	113,2
2024	6.090	45.053	775.970	98,7	105,3	115,2

Quelle: Statistik Austria, (bis inkl. 2001) Volkszählung, (ab 2011) Registerzählung

Abbildung 4.1: Entwicklung der Wohnbevölkerung

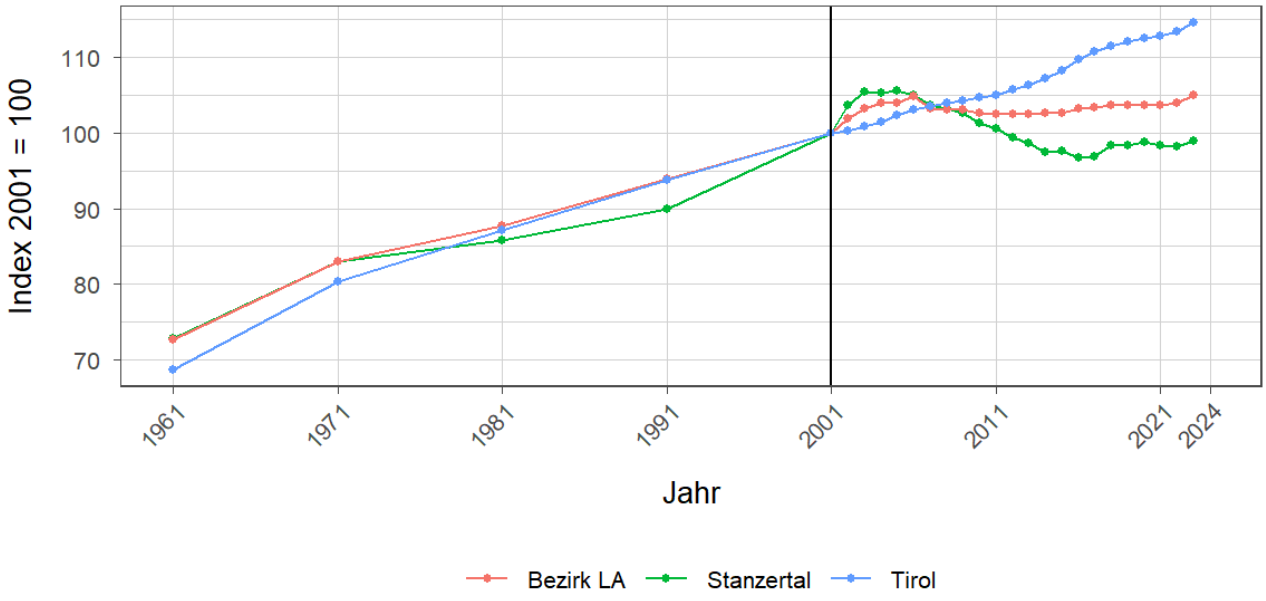

Tabelle 4.2: Altersstruktur 2024

Alter	Personen			in % der Wohnbevölkerung		
	Stanzertal	Bezirk LA	Tirol	Stanzertal	Bezirk LA	Tirol
unter 15	820	6.802	111.995	13,5	15,1	14,4
15 bis 64	4.067	29.825	513.972	66,8	66,2	66,2
65 oder älter	1.203	8.426	150.003	19,8	18,7	19,3

Quelle: Statistik Austria, (bis inkl. 2001) Volkszählung, (ab 2011) Bevölkerungsregister

Tabelle 4.3: Höchste abgeschlossene Ausbildung 2022

Bildung	Personen			in % der Wohnbevölkerung im Alter von 15 u. mehr Jahren		
	Stanzertal	Bezirk LA	Tirol	Stanzertal	Bezirk LA	Tirol
Pflichtschule	1.170	9.591	158.499	22,5	25,4	24,1
Lehrabschluss	1.860	13.748	212.752	35,8	36,4	32,3
Berufsbild. mittlere S.	877	6.135	98.713	16,9	16,2	15,0
Allg. bild. höhere S.	273	1.674	37.301	5,2	4,4	5,7
Berufsbild. höhere S.	438	2.934	49.313	8,4	7,8	7,5
Kolleg	45	236	4.469	0,9	0,6	0,7
Akademie	101	817	12.926	1,9	2,2	2,0
Hochschule	436	2.680	84.116	8,4	7,1	12,8

Quelle: Statistik Austria, Abgestimmte Erwerbsstatistik

Tabelle 4.4: Veränderung der Wohnbevölkerung seit 1961 - Volkszählung bzw. Registerzählung

Jahr	Insgesamt	Wanderungs-saldo	Geburten-bilanz	in % der Wohnbevölkerung 1961		
				Insgesamt	Wanderungs-saldo	Geburten-bilanz
1961/1971	628	-148	779	14,0	-3,3	17,3
1971/1981	175	-170	345	3,9	-3,8	7,7
1981/1991	256	-198	454	5,7	-4,4	10,1
1991/2001	617	241	376	13,7	5,4	8,4
2001/2011	-79	-201	122	-1,8	-4,5	2,7
2011/2021	-89	-117	28	-2,0	-2,6	0,6

Quelle: Statistik Austria, Volkszählung bzw. Bevölkerungsregister

Tabelle 4.5: Veränderung der Wohnbevölkerung - Bevölkerungsregister

Jahr	Insgesamt	Wanderungs-saldo	Geburten-bilanz	jährliche Veränderung in %		
				Insgesamt	Wanderungs-saldo	Geburten-bilanz
2017	87	79	8	1,5	1,3	0,1
2018	-1	-12	11	-0,0	-0,2	0,2
2019	15	1	14	0,2	0,0	0,2
2020	-20	-21	1	-0,3	-0,3	0,0
2021	-23	-26	3	-0,4	-0,4	0,0
2022	52	49	3	0,9	0,8	0,0
2023	-20	-8	-12	-0,3	-0,1	-0,2
2017/2023	90	62	28	1,5	1,0	0,5

Quelle: Statistik Austria, Bevölkerungsregister

Tabelle 4.6: Wanderungen

Jahr	Personen			jährliche Veränderung in %		
	Zuzüge	Wegzüge	Saldo	Zuzüge	Wegzüge	Saldo
2017	290	211	79	4,9	3,5	1,3
2018	251	263	-12	4,1	4,3	-0,2
2019	279	278	1	4,6	4,6	0,0
2020	268	289	-21	4,4	4,7	-0,3
2021	251	277	-26	4,1	4,6	-0,4
2022	355	306	49	5,9	5,1	0,8
2023	355	363	-8	5,8	5,9	-0,1
2017/2023	2.049	1.987	62	34,3	33,3	1,0

Quelle: Statistik Austria, Wanderungsstatistik

Tabelle 4.7: Geburten und Sterbefälle

Jahr	Personen			jährliche Veränderung in %		
	Geburten	Sterbefällr	Saldo	Geburten	Sterbefällr	Saldo
2017	53	45	8	0,9	0,8	0,1
2018	55	44	11	0,9	0,7	0,2
2019	66	52	14	1,1	0,9	0,2
2020	64	63	1	1,1	1,0	0,0
2021	63	60	3	1,0	1,0	0,0
2022	71	68	3	1,2	1,1	0,0
2023	46	58	-12	0,8	0,9	-0,2
2017/2023	418	390	28	7,0	6,5	0,5

Quelle: Statistik Austria, Natürliche Bevölkerungsbewegung

5 Privathaushalte

Tabelle 5.1: Anzahl und Entwicklung der Privathaushalte

Jahr	Haushalte			Index 2001 = 100		
	Stanzertal	Bezirk LA	Tirol	Stanzertal	Bezirk LA	Tirol
1961	1.091	7.424	123.705	52,0	51,4	47,5
1971	1.253	8.845	157.267	59,7	61,2	60,3
1981	1.456	10.280	188.898	69,3	71,1	72,5
1991	1.681	12.114	219.783	80,0	83,8	84,3
2001	2.100	14.453	260.660	100,0	100,0	100,0
2011	2.309	16.238	296.712	110,0	112,4	113,8
2021	2.468	17.909	334.096	117,5	123,9	128,2
2022	2.509	18.158	338.611	119,5	125,6	129,9

Quelle: Statistik Austria, Volkszählung bzw. Registerzählung, Abgestimmte Erwerbsstatistik

Tabelle 5.2: Durchschnittliche Haushaltsgröße

Jahr	Personen pro Haushalte		
	Stanzertal	Bezirk LA	Tirol
1961	4,1	4,2	3,7
1971	4,1	4,0	3,4
1981	3,6	3,6	3,1
1991	3,3	3,3	2,8
2001	2,9	2,9	2,6
2011	2,6	2,7	2,4
2021	2,4	2,5	2,2
2022	2,4	2,4	2,2

Quelle: Statistik Austria, Volkszählung bzw. Registerzählung, Abgestimmte Erwerbsstatistik

Tabelle 5.3: Anzahl und Entwicklung der Einpersonenhaushalte

Jahr	Haushalte			in % der Privathaushalte		
	Stanzertal	Bezirk LA	Tirol	Stanzertal	Bezirk LA	Tirol
1961	88	714	16.090	8,1	9,6	13,0
1971	114	1.175	31.826	9,1	13,3	20,2
1981	162	1.612	44.728	11,1	15,7	23,7
1991	242	2.041	55.078	14,4	16,8	25,1
2001	424	3.072	77.310	20,2	21,3	29,7
2011	597	4.199	100.474	25,9	25,9	33,9
2021	723	5.251	121.247	29,3	29,3	36,3
2022	754	5.403	124.515	30,1	29,8	36,8

Quelle: Quelle: Statistik Austria, Volkszählung bzw. Registerzählung, Abgestimmte Erwerbsstatistik

6 Wirtschaft und Beschäftigung

Tabelle 6.1: Erwerbstätige am Arbeitsort (gesamt)

Jahr	Personen			Index 2001 = 100		
	Stanzertal	Bezirk LA	Tirol	Stanzertal	Bezirk LA	Tirol
1961	2.009	13.967	210.522	98,4	85,1	69,6
1971	1.468	11.261	207.802	71,9	68,6	68,7
1981	1.757	13.640	243.508	86,1	83,1	80,6
1991	1.872	14.421	272.092	91,7	87,8	90,0
2001	2.041	16.420	302.291	100,0	100,0	100,0
2011	1.545	16.141	328.424	75,7	98,3	108,6
2021	1.782	18.606	373.489	87,3	113,3	123,6
2022	1.821	18.777	377.973	89,2	114,4	125,0

Quelle: Statistik Austria, Volkszählung bzw. Registerzählung

Abbildung 6.1: Entwicklung der Erwerbstätigen am Arbeitsort

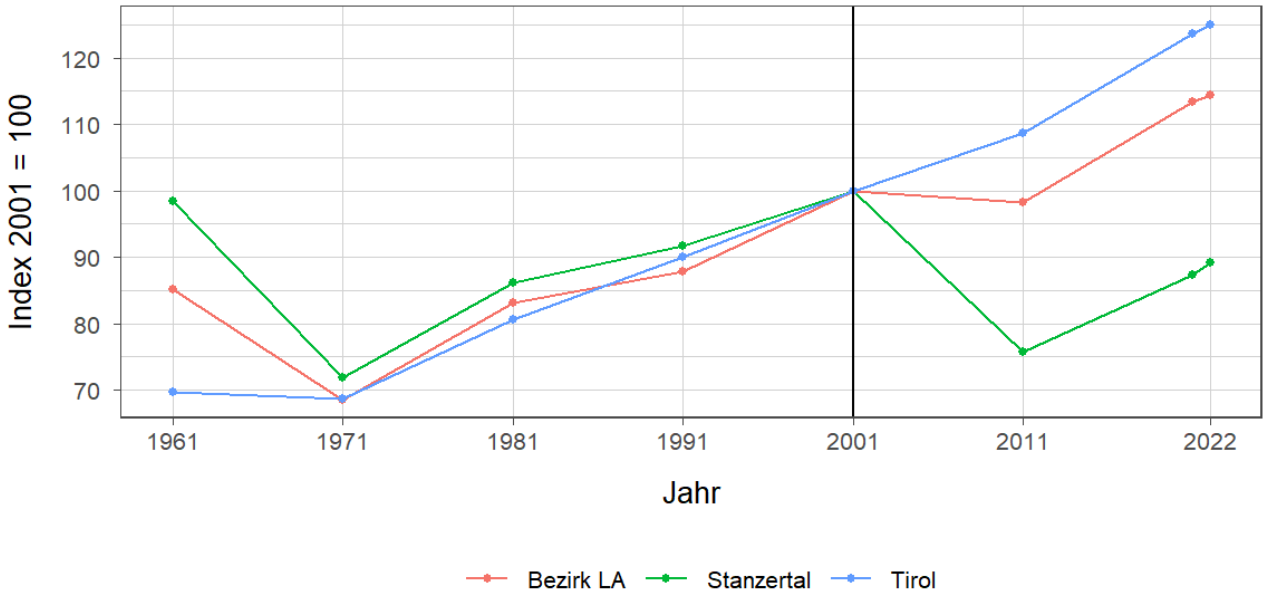

Tabelle 6.2: Erwerbstätige am Arbeitsort nach wirtschaftlicher Zugehörigkeit

Jahr	gesamt	Land- und Forstwirtschaft	Gewerbe und Industrie	darunter Bauwesen	Dienstleistungen	darunter Beherbergungs und Gaststättenwesen
1961	2.009	473	399	74	1.137	520
1971	1.468	139	223	83	1.106	353
1981	1.757	60	345	125	1.352	527
1991	1.872	48	345	102	1.479	544
2001	2.041	34	222	68	1.785	743
2011	1.545	51	230	65	1.264	428
2021	1.782	23	256	57	1.503	519
2022	1.821	25	224	54	1.572	511

Quelle: Statistik Austria, Volkszählung bzw. Registerzählung, Abgestimmte Erwerbsstatistik

Tabelle 6.3: Erwerbstätige am Wohn- und Arbeitsort

Jahr	am Wohnort		am Arbeitsort	
	weiblich	männlich	weiblich	männlich
1961	-	-	897	1.112
1971	459	1.224	468	1.000
1981	659	1.344	652	1.105
1991	715	1.532	687	1.185
2001	878	1.600	811	1.230
2011	961	1.524	730	815
2021	1.159	1.579	886	896
2022	1.152	1.552	924	897

Quelle: Quelle: Statistik Austria, Volkszählung bzw. Registerzählung, Abgestimmte Erwerbsstatistik

Tabelle 6.4: Berufspendler

Jahr	Gemeinde-einpendler	Gemeinde-binnenpendler	Gemeinde-auspendler	Pendler-saldo absolut	Index des Pendler-saldos[1]
1961	697	-	559	138	107
1971	434	552	649	-215	87
1981	731	570	977	-246	88
1991	776	701	1.151	-375	83
2001	1.021	661	1.458	-437	82
2011	645	522	1.585	-940	62
2021	770	589	1.726	-956	65
2022	791	610	1.674	-883	67

Quelle: Quelle: Statistik Austria, Volkszählung bzw. Registerzählung, Abgestimmte Erwerbsstatistik
[1] = (Erwerbstätige am Arbeitsort / Erwerbstätige am Wohnort)*100
Ein Wert unter 100: Zahl der Auspendler aus den Gemeinden in einer Region überwiegt
Ein Wert über 100: Zahl der Einpendler in Gemeinden einer Region überwiegt

Gemeindeeinpendler, Gemeindeauspendler: Personen, deren Wohn- und Arbeitsort in verschiedenen Gemeinden liegen, also Personen, die über Gemeindegrenzen hinweg pendeln.
Erwerbstätige: Personen ab 15 Jahren, die einer bezahlten Tätigkeit von mindestens einer Wochenstunde nachgehen, Selbständige und mithelfende Familienangehörige, Präsenz- und Zivildiener sind eingeschlossen, Personen in Karenz werden nicht berücksichtigt.

7 Land- und Forstwirtschaft

Tabelle 7.1: Anzahl und Entwicklung der Land- und Forstwirtschaftlichen Betriebe

Jahr	Betriebe			Index 1999 = 100		
	Stanzertal	Bezirk LA	Tirol	Stanzertal	Bezirk LA	Tirol
1960	463	2.816	25.365	168,4	140,2	139,1
1970	394	2.581	23.600	143,3	128,5	129,4
1980	370	2.362	20.913	134,5	117,6	114,7
1990	297	2.199	19.739	108,0	109,5	108,2
1999	275	2.009	18.238	100,0	100,0	100,0
2010	228	1.847	16.215	82,9	91,9	88,9
2020	152	1.353	14.215	55,3	67,3	77,9

Quelle: Statistik Austria, Land- und Forstwirtschaftliche Betriebszählung bzw. Agrarstrukturerhebung

Abbildung 7.1: Entwicklung der Anzahl an land- und forstwirtschaftlichen Betrieben

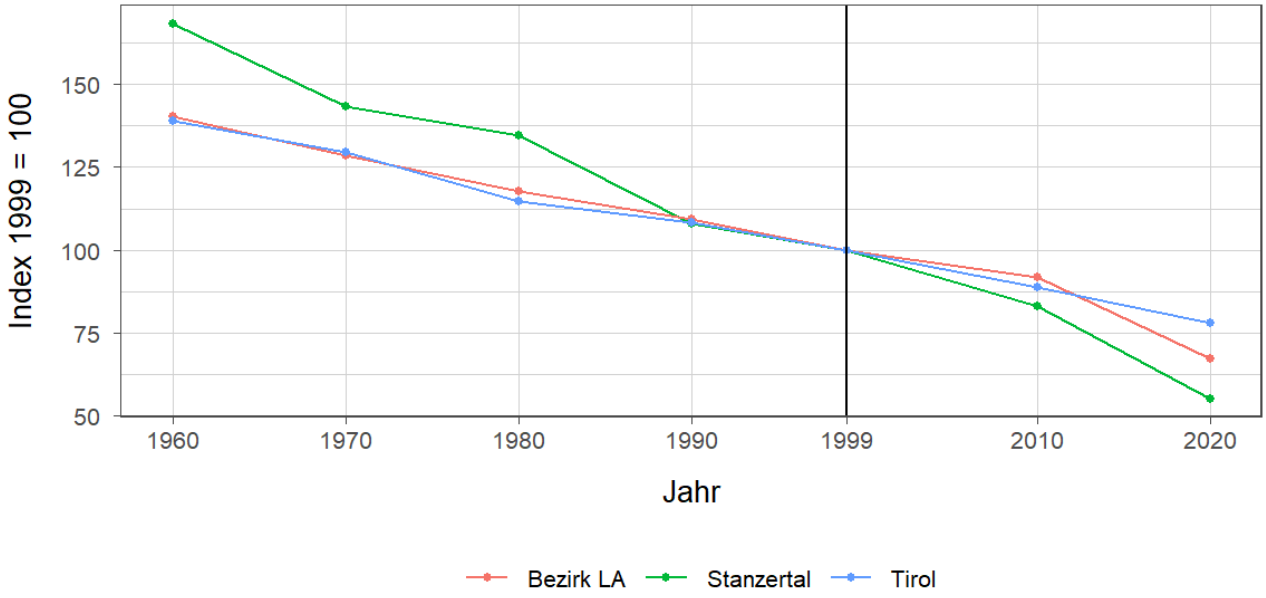

Tabelle 7.2: Betriebe nach Erwerbsart 2020

Erwerbsart	Betriebe			Anteil an allen Betrieben in %		
	Stanzertal	Bezirk LA	Tirol	Stanzertal	Bezirk LA	Tirol
Haupterwerb	24	204	4.749	15,8	15,1	33,4
Nebenerwerb	115	1.036	7.916	75,7	76,6	55,7
Pers.Gem.	-	12	322	-	0,9	2,3
jur. Person	13	101	1.228	8,6	7,5	8,6

Quelle: Statistik Austria, Agrarstrukturerhebung
Pers.Gem: Personengemeinschaften
jur. Person: Juristische Personen

Tabelle 7.3: Betriebe mit Erschwernispunkten 2020

EP-GR[1]	Betriebe			Anteil an allen Betrieben in %		
	Stanzertal	Bezirk LA	Tirol	Stanzertal	Bezirk LA	Tirol
EP-GR 1	-	68	2.015	-	5,0	14,2
EP-GR 2	33	200	2.268	21,7	14,8	16,0
EP-GR 3	40	406	2.265	26,3	30,0	15,9
EP-GR 4	48	467	2.803	31,6	34,5	19,7
keine Erschwernis	31	212	4.864	20,4	15,7	34,2

Quelle: Quelle: Statistik Austria, Agrarstrukturerhebung

[1] Zuordnung der Betriebe nach Erschwernispunkten

Bei der Agrarstrukturerhebung 2020 wurden analog zum Grünen Bericht die Betriebe nach ihren Erschwernispunkten den Erschwernispunktegruppen (EPGruppe 1 bis 4)zugeordnet. Die Erschwernispunkte-Gruppen (EP-Gruppen)setzen sich wie folgt zusammen:

EP-Gruppe 1: 5 bis 90 Erschwernispunkte

EP-Gruppe 2: 91 bis 180 Erschwernispunkte

EP-Gruppe 3: 181 bis 270 Erschwernispunkte

EP-Gruppe 4: über 270 (bis maximal 540) Erschwernispunkte

Die Zuordnung der Erschwernispunkte wird im Rahmen des jährlichen Mehrfachantrag-Flächen durchgeführt. Das System der Erschwernispunktegruppen (EP-Gruppen) ist nur bedingt mit den bisherigen Systemen der Einteilung bergbäuerlicher Betriebe bzw. Erschwernisbeurteilung vergleichbar. Betriebe mit weniger als 5 Erschwernispunkten werden in der in der Gruppe „Ohne Erschwernis“ ausgewiesen.

8 Tourismus

Tabelle 8.1: Nächtigungsentwicklung - Winter seit 1981

Jahr	Nächtigungen			Index 2001 = 100		
	Stanzertal	Bezirk LA	Tirol	Stanzertal	Bezirk LA	Tirol
1981	622.154	2.686.991	17.771.714	62,2	54,9	75,6
1991	936.180	3.923.504	21.774.674	93,6	80,2	92,6
2001	1.000.355	4.895.042	23.503.160	100,0	100,0	100,0
2011	1.155.680	5.620.638	24.830.645	115,5	114,8	105,6
2021	9.424	34.502	712.998	0,9	0,7	3,0
2024	1.123.414	5.943.357	26.032.509	112,3	121,4	110,8

Quelle: AdTLR, Raumordnung und Statistik, Tourismusstatistik

Abbildung 8.1: Nächtigungsentwicklung im Winter

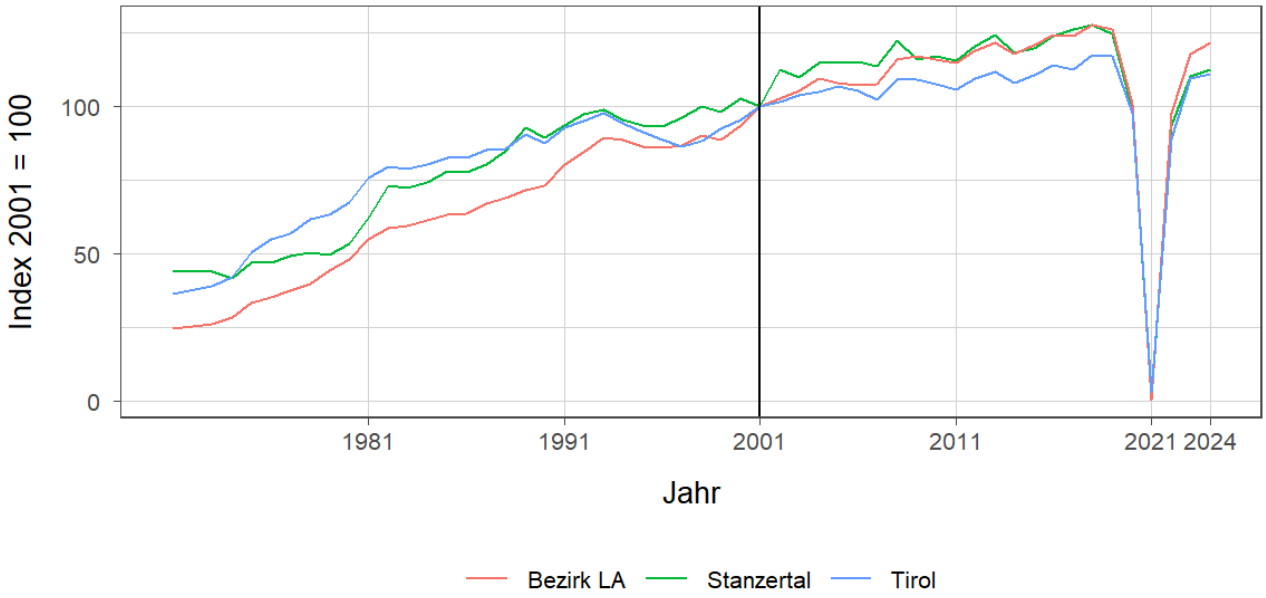

Tabelle 8.2: Nächtigungsentwicklung - Winter 2013 bis 2024

Jahr	Nächtigungen			Index 2013 = 100		
	Stanzertal	Bezirk LA	Tirol	Stanzertal	Bezirk LA	Tirol
2013	1.240.691	5.950.176	26.220.929	100,0	100,0	100,0
2014	1.180.210	5.754.152	25.370.402	95,1	96,7	96,8
2015	1.196.884	5.913.482	25.960.806	96,5	99,4	99,0
2016	1.238.028	6.081.206	26.804.089	99,8	102,2	102,2
2017	1.260.380	6.052.991	26.463.873	101,6	101,7	100,9
2018	1.277.421	6.239.314	27.583.016	103,0	104,9	105,2
2019	1.247.023	6.164.816	27.485.847	100,5	103,6	104,8
2020	988.243	4.937.727	22.925.568	79,7	83,0	87,4
2021	9.424	34.502	712.998	0,8	0,6	2,7
2022	934.348	4.782.399	20.909.636	75,3	80,4	79,7
2023	1.101.544	5.765.445	25.707.235	88,8	96,9	98,0
2024	1.123.414	5.943.357	26.032.509	90,5	99,9	99,3

Quelle: AdTLR, Raumordnung und Statistik, Tourismusstatistik

Tabelle 8.3: Nächtigungen nach Unterkuftsarten - Winter 2024

Kategorie	Nächtigungen			in %		
	Stanzertal	Bezirk LA	Tirol	Stanzertal	Bezirk LA	Tirol
Gewerblich	843.833	4.621.755	19.407.302	75,1	77,8	74,6
davon ***** / ****	286.850	2.062.010	9.032.199	25,5	34,7	34,7
***	164.033	747.475	3.711.424	14,6	12,6	14,3
** / *	142.115	460.914	2.371.579	12,7	7,8	9,1
Fewo gewerblich	250.835	1.351.356	4.292.100	22,3	22,7	16,5
Privat	55.271	160.338	765.474	4,9	2,7	2,9
Fewo privat	210.548	1.094.215	4.943.111	18,7	18,4	19,0
Campingplätze	13.762	29.650	459.132	1,2	0,5	1,8
Sonst. Unterkünfte	-	37.399	457.490	-	0,6	1,8
Gesamt	1.123.414	5.943.357	26.032.509	100,0	100,0	100,0

Quelle: Quelle: AdTLR, Raumordnung und Statistik, Tourismusstatistik
G = Geheim, da weniger als 3 Betriebe vorhanden

Tabelle 8.4: Nächtigungsentwicklung - Sommer seit 1981

Jahr	Nächtigungen			Index 2001 = 100		
	Stanzertal	Bezirk LA	Tirol	Stanzertal	Bezirk LA	Tirol
1981	283.737	1.743.790	23.095.058	155,2	105,7	135,8
1991	343.846	2.117.753	23.561.062	188,1	128,4	138,5
2001	182.798	1.649.017	17.006.337	100,0	100,0	100,0
2011	205.412	2.034.855	18.068.597	112,4	123,4	106,2
2021	270.120	2.363.761	19.865.249	147,8	143,3	116,8
2024	287.854	2.473.683	22.735.856	157,5	150,0	133,7

Quelle: AdTLR, Raumordnung und Statistik, Tourismusstatistik

Abbildung 8.2: Nächtigungsentwicklung im Sommer

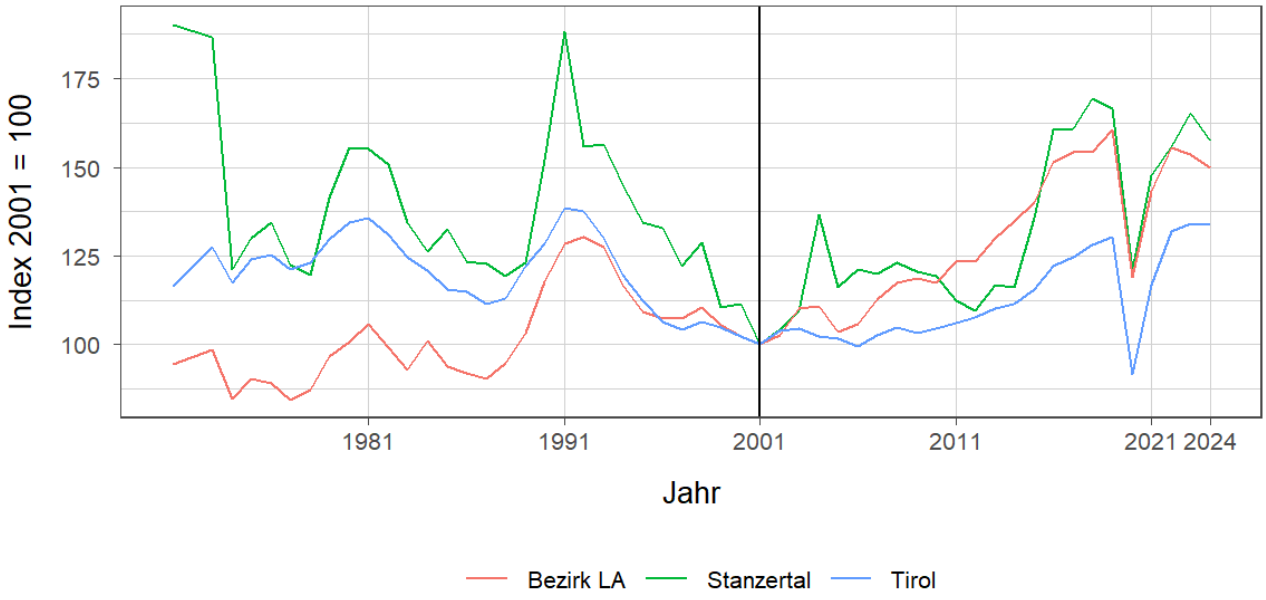

Tabelle 8.5: Nächtigungsentwicklung - Sommer 2013 bis 2024

Jahr	Nächtigungen			Index 2013 = 100		
	Stanzertal	Bezirk LA	Tirol	Stanzertal	Bezirk LA	Tirol
2013	213.449	2.145.249	18.727.354	100,0	100,0	100,0
2014	212.220	2.220.389	18.959.548	99,4	103,5	101,2
2015	247.977	2.309.192	19.676.251	116,2	107,6	105,1
2016	293.506	2.499.613	20.796.138	137,5	116,5	111,0
2017	294.095	2.545.411	21.193.135	137,8	118,7	113,2
2018	309.658	2.544.619	21.806.765	145,1	118,6	116,4
2019	304.240	2.645.256	22.163.110	142,5	123,3	118,3
2020	221.369	1.961.598	15.580.308	103,7	91,4	83,2
2021	270.120	2.363.761	19.865.249	126,6	110,2	106,1
2022	284.971	2.565.979	22.448.264	133,5	119,6	119,9
2023	302.401	2.532.952	22.788.556	141,7	118,1	121,7
2024	287.854	2.473.683	22.735.856	134,9	115,3	121,4

Quelle: AdTLR, Raumordnung und Statistik, Tourismusstatistik

Tabelle 8.6: Nächtigungen nach Unterkuftsarten - Sommer 2024

Kategorie	Nächtigungen			in %		
	Stanzertal	Bezirk LA	Tirol	Stanzertal	Bezirk LA	Tirol
Gewerblich	212.973	1.944.366	15.842.435	74,0	78,6	69,7
davon ***** / ****	109.190	1.050.433	8.004.255	37,9	42,5	35,2
***	46.657	301.444	3.286.102	16,2	12,2	14,5
** / *	11.344	110.996	1.724.310	3,9	4,5	7,6
Fewo gewerblich	45.782	481.493	2.827.768	15,9	19,5	12,4
Privat	5.314	31.920	577.967	1,8	1,3	2,5
Fewo privat	31.177	337.499	3.554.286	10,8	13,6	15,6
Campingplätze	16.972	84.979	1.939.261	5,9	3,4	8,5
Sonst. Unterkünfte	21.418	74.919	821.907	7,4	3,0	3,6
Gesamt	287.854	2.473.683	22.735.856	100,0	100,0	100,0

Quelle: Quelle: AdTLR, Raumordnung und Statistik, Tourismusstatistik
G = Geheim, da weniger als 3 Betriebe vorhanden

Abbildung 8.3: Nächtigungsentwicklung im Vergleich Winter zu Sommer

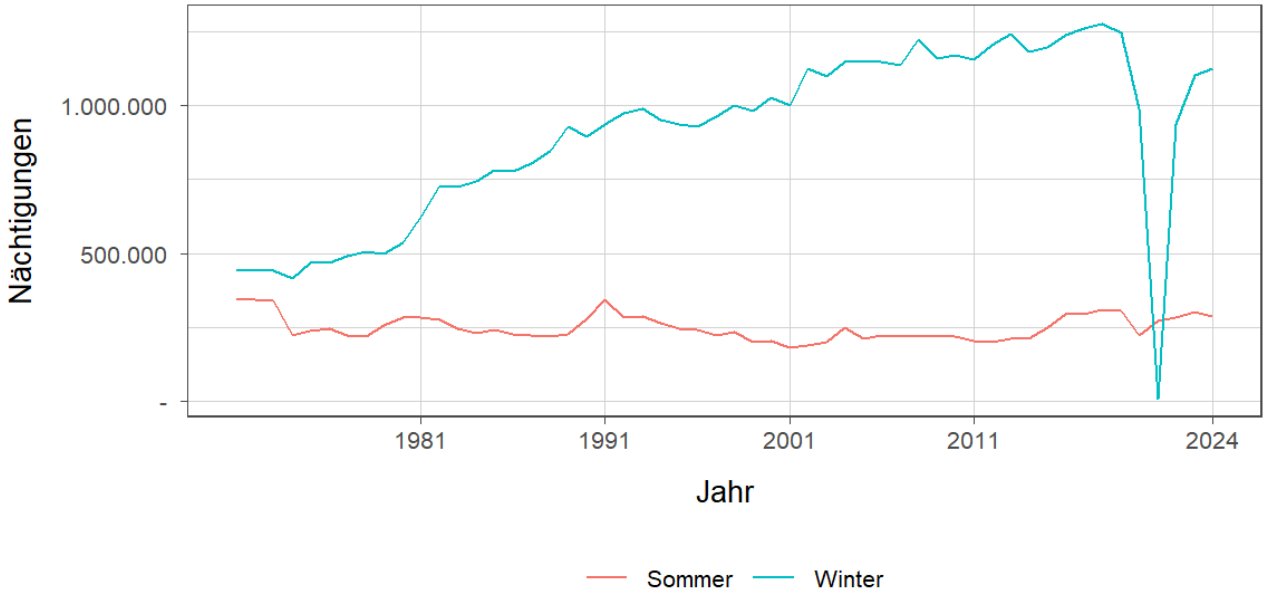

Tabelle 8.7: Betriebe - Winter 2024

Kategorie	Betriebe Winter			in %		
	Stanzertal	Bezirk LA	Tirol	Stanzertal	Bezirk LA	Tirol
Gewerblich	348	1.384	6.090	36,6	37,6	27,9
davon ***** / ****	52	260	942	5,5	7,1	4,3
***	52	200	1.036	5,5	5,4	4,7
** / *	56	200	1.175	5,9	5,4	5,4
Fewo gewerblich	188	724	2.937	19,8	19,7	13,4
Privat	123	320	2.548	12,9	8,7	11,7
Fewo privat	476	1.932	12.801	50,1	52,5	58,6
Sonst. Unterkünfte	3	41	401	0,3	1,1	1,8
Gesamt	950	3.677	21.840	100,0	100,0	100,0

Quelle: Quelle: AdTLR, Raumordnung und Statistik, Tourismusstatistik

Tabelle 8.8: Betriebe - Sommer 2024

Kategorie	Betriebe Sommer			in %		
	Stanzertal	Bezirk LA	Tirol	Stanzertal	Bezirk LA	Tirol
Gewerblich	262	1.278	5.892	34,6	37,1	27,3
davon ***** / ****	45	251	906	5,9	7,3	4,2
***	42	189	1.002	5,5	5,5	4,6
** / *	42	183	1.129	5,5	5,3	5,2
Fewo gewerblich	133	655	2.855	17,6	19,0	13,2
Privat	96	291	2.481	12,7	8,4	11,5
Fewo privat	392	1.822	12.509	51,8	52,9	58,0
Sonst. Unterkünfte	7	55	676	0,9	1,6	3,1
Gesamt	757	3.446	21.558	100,0	100,0	100,0

Quelle: Quelle: AdTLR, Raumordnung und Statistik, Tourismusstatistik

Tabelle 8.9: Betten - Winter 2024

Kategorie	Betten Winter			in %		
	Stanzertal	Bezirk LA	Tirol	Stanzertal	Bezirk LA	Tirol
Gewerblich	9.856	46.699	226.490	68,7	71,8	66,4
davon ***** / ****	3.204	19.015	90.701	22,3	29,2	26,6
***	1.770	7.369	46.009	12,3	11,3	13,5
** / *	1.683	5.337	33.044	11,7	8,2	9,7
Fewo gewerblich	3.199	14.978	56.736	22,3	23,0	16,6
Privat	934	2.499	18.150	6,5	3,8	5,3
Fewo privat	3.407	14.609	84.750	23,7	22,5	24,8
Sonst. Unterkünfte	150	1.202	11.761	1,0	1,8	3,4
Gesamt	14.347	65.009	341.151	100,0	100,0	100,0

Quelle: Quelle: AdTLR, Raumordnung und Statistik, Tourismusstatistik

Tabelle 8.10: Betten - Sommer 2024

Kategorie	Betten Sommer			in %		
	Stanzertal	Bezirk LA	Tirol	Stanzertal	Bezirk LA	Tirol
Gewerblich	7.994	44.049	219.945	67,6	71,3	65,1
davon ***** / ****	2.924	18.489	87.233	24,7	29,9	25,8
***	1.475	7.017	44.763	12,5	11,4	13,2
** / *	1.309	4.889	32.218	11,1	7,9	9,5
Fewo gewerblich	2.286	13.654	55.731	19,3	22,1	16,5
Privat	752	2.285	17.692	6,4	3,7	5,2
Fewo privat	2.834	13.850	82.599	24,0	22,4	24,4
Sonst. Unterkünfte	252	1.591	17.834	2,1	2,6	5,3
Gesamt	11.832	61.775	338.070	100,0	100,0	100,0

Quelle: Quelle: AdTLR, Raumordnung und Statistik, Tourismusstatistik

Tabelle 8.11: Auslastung 2024

Kategorie	Auslastung in % [1]					
	Stanzertal		Bezirk LA		Tirol	
	Winter	Sommer	Winter	Sommer	Winter	Sommer
Gewerblich	47,0	14,5	54,4	24,0	47,1	39,1
davon ***** / ****	49,2	20,3	59,6	30,9	54,7	49,9
***	50,9	17,2	55,7	23,3	44,3	39,9
** / *	46,4	4,7	47,5	12,3	39,4	29,1
Fewo gewerblich	43,1	10,9	49,6	19,2	41,6	27,6
Privat	32,5	3,8	35,3	7,6	23,2	17,8
Fewo privat	34,0	6,0	41,2	13,2	32,0	23,4
Sonst. Unterkünfte	-	46,2	17,1	25,6	21,4	25,0
Gesamt	42,5	12,4	50,0	21,0	41,2	33,4

Quelle: Quelle: AdTLR, Raumordnung und Statistik, Tourismusstatistik

[1] Winter: 100 Prozent entsprechen 181 (bzw. 182 im Schaltjahr) Vollbelegungstagen

Sommer: 100 Prozent entsprechen 184 Vollbelegstagen

Aus Datenverfügbarkeitsgründen wurde die Auslastung mit der Bettenzahl des Vorjahres berechnet

G = Geheim, da weniger als 3 Betriebe vorhanden

9 Grundversorgung der Tiroler Bevölkerung

Tabelle 9.1: Einrichtungen zur Grundversorgung der Tiroler Bevölkerung 2024

Einrichtungen	Stanzertal	Bezirk LA	Tirol
Nahversorger	5	54	690
Verkaufsfläche der Nahversorger (in m²)	1.950	27.378	356.831
Verkaufsfläche (in m²/Einwohner)	0	1	0
Metzger	1	12	149
Baecker	2	21	374
Polizeiinspektion	1	8	78
Praktischer_Arzt	3	34	674
Zahnheilkunde	4	21	427
Apotheke	1	5	131
Hausapotheke	1	13	55
Altersheim	1	5	93
Postamt	1	2	37
Postpartner	-	10	114
Bankfiliale	4	33	409
Tankstelle	3	17	304
Kinderkrippe	1	22	310
Kindergarten	6	42	484
Hort	-	6	114
Volksschule	6	39	351
Mittelschule	1	10	106
Sonderschule	-	1	20
Poly	-	2	28
AHS	-	2	27

Quelle: AdTLR, Raumordnung und Statistik, Erhebung zur Grundversorgung der Tiroler Bevölkerung

10 Gemeindefinanzen

Tabelle 10.1: Eigene Steuern [1]

Jahr	Steuern in Tsd. Euro			Index 2014 = 100		
	Stanzertal	Bezirk LA	Tirol	Stanzertal	Bezirk LA	Tirol
2014	3.743	19.805	332.524	100,0	100,0	100,0
2015	4.142	21.349	345.545	110,7	107,8	103,9
2016	3.932	21.839	360.435	105,0	110,3	108,4
2017	4.021	22.891	373.058	107,4	115,6	112,2
2018	4.091	23.728	388.551	109,3	119,8	116,8
2019	4.260	25.095	405.946	113,8	126,7	122,1
2020	4.214	24.010	400.991	112,6	121,2	120,6
2021	3.012	20.612	400.778	80,5	104,1	120,5
2022	4.306	26.171	446.231	115,0	132,1	134,2
2023	4.912	28.536	486.467	131,2	144,1	146,3

Quelle: AdTLR, Abt. Gemeinden, Die Finanzlage der Gemeinden Tirols

Tabelle 10.2: Eigene Steuern pro Einwohner

Jahr	Pro Einwohner in Euro			Index 2014 = 100		
	Stanzertal	Bezirk LA	Tirol	Stanzertal	Bezirk LA	Tirol
2014	622	451	456	100,0	100,0	100,0
2015	694	483	467	111,6	107,1	102,5
2016	658	494	483	105,8	109,5	105,9
2017	662	516	497	106,6	114,3	108,9
2018	674	535	515	108,4	118,5	112,8
2019	699	565	536	112,5	125,3	117,4
2020	694	541	528	111,6	120,0	115,6
2021	497	463	525	80,0	102,7	115,0
2022	705	582	579	113,4	129,1	126,8
2023	Inf	Inf	Inf	Inf	Inf	Inf

Quelle: AdTLR, Abt. Gemeinden, Die Finanzlage der Gemeinden Tirols

[1] Ausschließliche Gemeindeabgaben i. S. des Finanzausgleichsgesetztes (Grundsteuer A und B, Kommunalsteuer, Sonstige Steuern)

Abbildung 10.1: Entwicklung der Eigenen Steuern

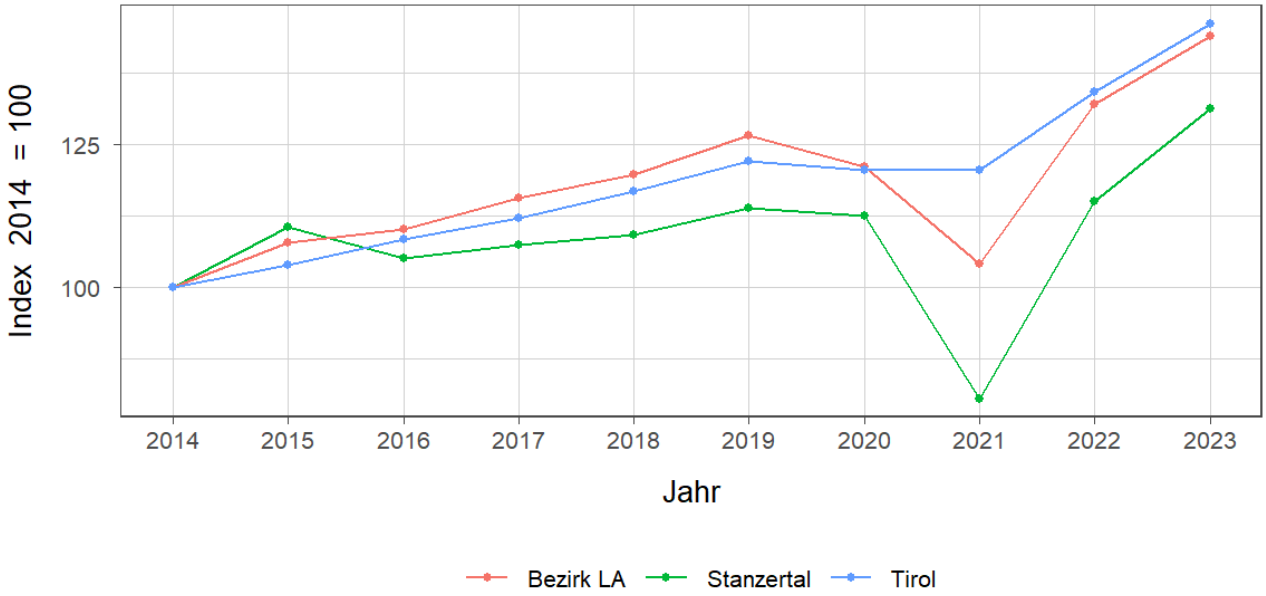

Tabelle 10.3: Abgabenertragsanteile [1]

Jahr	Abgabenertragsanteie in Tsd. Euro			Index 2014 = 100		
	Stanzertal	Bezirk LA	Tirol	Stanzertal	Bezirk LA	Tirol
2014	6.216	41.816	696.908	100,0	100,0	100,0
2015	6.423	43.778	733.155	103,3	104,7	105,2
2016	6.419	44.334	751.116	103,3	106,0	107,8
2017	6.372	44.574	756.870	102,5	106,6	108,6
2018	6.592	46.321	792.641	106,0	110,8	113,7
2019	7.110	49.613	851.034	114,4	118,6	122,1
2020	6.549	45.350	777.780	105,4	108,5	111,6
2021	7.499	52.363	907.213	120,6	125,2	130,2
2022	8.211	58.424	1.031.610	132,1	139,7	148,0
2023	7.862	56.338	998.209	126,5	134,7	143,2

Quelle: AdTLR, Abt. Gemeinden, Die Finanzlage der Gemeinden Tirols

Tabelle 10.4: Abgabenertragsanteile pro Einwohner

Jahr	Pro Einwohner in Euro			Index 2014 = 100		
	Stanzertal	Bezirk LA	Tirol	Stanzertal	Bezirk LA	Tirol
2014	1.032	953	956	100,0	100,0	100,0
2015	1.076	991	992	104,2	104,0	103,7
2016	1.074	1.003	1.007	104,0	105,3	105,3
2017	1.050	1.004	1.008	101,7	105,4	105,4
2018	1.085	1.044	1.050	105,1	109,6	109,8
2019	1.167	1.118	1.123	113,0	117,3	117,5
2020	1.078	1.023	1.023	104,5	107,3	107,0
2021	1.238	1.177	1.187	119,9	123,5	124,2
2022	1.345	1.300	1.337	130,2	136,5	139,9
2023	Inf	Inf	Inf	Inf	Inf	Inf

Quelle: AdTLR, Abt. Gemeinden, Die Finanzlage der Gemeinden Tirols

[1] Anteile der Gemeinden an den gemeinschaftlichen Bundesabgaben lt. Finanzausgleichsgesetztes
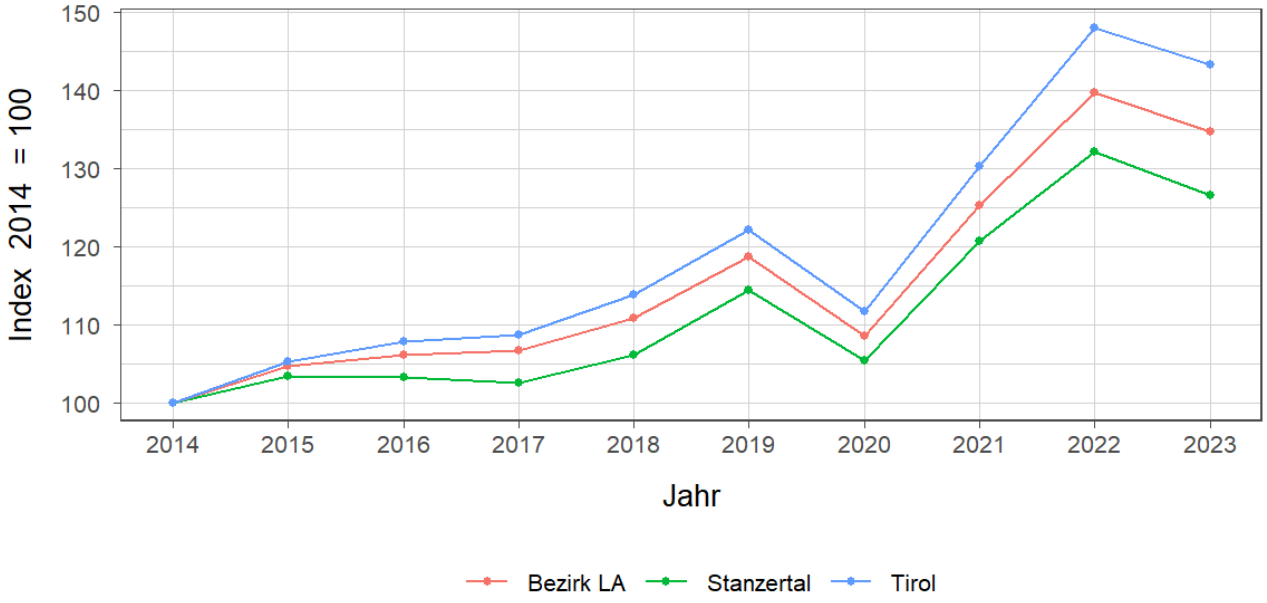
Abbildung 10.2: Entwicklung der Abgabenertragsanteile