Regionsprofil Statistik 2024
Westliches Mittelgebirge
Planungsverband 18

LAND TIROL

Gemeinden im Planungsverband

Gemeinde	Einwohner
Axams	6.325
Birgitz	1.511
Grinzens	1.474
Götzens	4.188
Mutters	2.307
Natters	2.114

Amt der Tiroler Landesregierung
Abteilung Raumordnung und Statistik
Landesstatistik Tirol

Innsbruck, 13. Februar 2025

Impressum

Titel	Regionsprofil Statistik 2024 - Westliches Mittelgebirge - Planungsverband 18
Ausgabe	1. Ausgabe
Datum	13. Februar 2025
Herausgeber	Amt der Tiroler Landesregierung Abteilung Raumordnung und Statistik Landesstatistik Tirol
Bearbeitung	MMag. Mario Stadler
Redaktion	Mag. Manfred Kaiser
Adresse	Landhaus 2 Heiliggeiststraße 7-9 6020 Innsbruck
Telefon	0043-512-508-3632
Email	raumordnung.statistik@tirol.gv.at
Website	https://www.tirol.gv.at/statistik

Anmerkungen

Nachdruck - auch auszugsweise - ist nur mit Quellenangabe gestattet.

Wenn bei Begriffen, die sich auf Personengruppen beziehen, nur die männliche Form gewählt wurde, so ist dies nicht geschlechtsspezifisch gemeint, sondern geschah ausschließlich aus Gründen der besseren Lesbarkeit.

Inhaltsverzeichnis

Tabellenverzeichnis 4

Abbildungsverzeichnis 5

1 Flächen 7

2 Naturschutzgebiete 8

3 Bauentwicklung 9

4 Wohnbevölkerung 11

5 Privathaushalte 14

6 Wirtschaft und Beschäftigung 15

7 Land- und Forstwirtschaft 17

8 Tourismus 19

9 Grundversorgung der Tiroler Bevölkerung 24

10 Gemeindefinanzen 25

Tabellenverzeichnis

1.1 Flächennutzung 2024 . . . 7
1.2 Widmungsbestand 2023 . . . 7
2.1 Naturschutz 2024 . . . 8
3.1 Anzahl der Gebäude 2024 . . . 9
3.2 Überwiegende Gebäudenutzung 2024 . . . 9
3.3 Anzahl der Wohnungen 2024 . . . 10
4.1 Anzahl und Entwicklung der Wohnbevölkerung . . . 11
4.2 Altersstruktur 2024 . . . 11
4.3 Höchste abgeschlossene Ausbildung 2022 . . . 12
4.4 Veränderung der Wohnbevölkerung seit 1961 - Volkszählung bzw. Registerzählung . . . 12
4.5 Veränderung der Wohnbevölkerung - Bevölkerungsregister . . . 12
4.6 Wanderungen . . . 13
4.7 Geburten und Sterbefälle . . . 13
5.1 Anzahl und Entwicklung der Privathaushalte . . . 14
5.2 Durchschnittliche Haushaltsgröße . . . 14
5.3 Anzahl und Entwicklung der Einpersonenhaushalte . . . 14
6.1 Erwerbstätige am Arbeitsort (gesamt) . . . 15
6.2 Erwerbstätige am Arbeitsort nach wirtschaftlicher Zugehörigkeit . . . 15
6.3 Erwerbstätige am Wohn- und Arbeitsort . . . 16
6.4 Berufspendler . . . 16
7.1 Anzahl und Entwicklung der Land- und Forstwirtschaftlichen Betriebe . . . 17
7.2 Betriebe nach Erwerbsart 2020 . . . 17
7.3 Betriebe mit Erschwernispunkten 2020 . . . 18
8.1 Nächtigungsentwicklung - Winter seit 1981 . . . 19
8.2 Nächtigungsentwicklung - Winter 2013 bis 2024 . . . 19
8.3 Nächtigungen nach Unterkuftsarten - Winter 2024 . . . 20
8.4 Nächtigungsentwicklung - Sommer seit 1981 . . . 20
8.5 Nächtigungsentwicklung - Sommer 2013 bis 2024 . . . 21
8.6 Nächtigungen nach Unterkuftsarten - Sommer 2024 . . . 21
8.7 Betriebe - Winter 2024 . . . 22
8.8 Betriebe - Sommer 2024 . . . 22
8.9 Betten - Winter 2024 . . . 23
8.10 Betten - Sommer 2024 . . . 23
8.11 Auslastung 2024 . . . 23
9.1 Einrichtungen zur Grundversorgung der Tiroler Bevölkerung 2024 . . . 24
10.1 Eigene Steuern [1] . . . 25
10.2 Eigene Steuern pro Einwohner . . . 25
10.3 Abgabenertragsanteile [1] . . . 26
10.4 Abgabenertragsanteile pro Einwohner . . . 26

Abbildungsverzeichnis

3.1 Entwicklung der Anzahl an Gebäuden 9
4.1 Entwicklung der Wohnbevölkerung 11
6.1 Entwicklung der Erwerbstätigen am Arbeitsort 15
7.1 Entwicklung der Anzahl an land- und forstwirtschaftlichen Betrieben 17
8.1 Nächtigungsentwicklung im Winter 19
8.2 Nächtigungsentwicklung im Sommer 20
8.3 Nächtigungsentwicklung im Vergleich Winter zu Sommer 22
10.1 Entwicklung der Eigenen Steuern 26
10.2 Entwicklung der Abgabenertragsanteile 27

1 Flächen

Tabelle 1.1: Flächennutzung 2024

Flächenart in km²	Westliches Mittelgebirge	Bezirk IL	Tirol
Fläche	91,7	1.990,1	12.648,4
Dauersiedlungsraum	21,5	270,6	1.630,8
Anteil am Dauersiedlungsraum	23,4	13,6	12,9

Quelle: Bundesamt für Eich- und Vermessungswesen

Tabelle 1.2: Widmungsbestand 2023

Widmungskategorie	Fläche in ha	m² / Einwohner			Anteil am DSR in %		
		Westliches Mittelgebirge	Bezirk IL	Tirol	Westliches Mittelgebirge	Bezirk IL	Tirol
Bauland und Sonderflächen[1]	470,7	262,7	265,7	292,0	21,9	18,3	13,9
Wohngebiete	272,3						
Mischgebiete	109,5						
Gewerbe- und Industriegebiete	13,9						
Baulandähnliche Sonderflächen	75,0						
Landwirtschaftliche Sonderflächen	12,2						

Quelle: AdTLR, Abt. Raumordnung und Statistik

[1] ausgenommen freilandähnilche Sonderflächen und landwirtschaftliche Sonderflächen

DSR = Dauersiedlungsraum

2 Naturschutzgebiete

Tabelle 2.1: Naturschutz 2024

Schutzgebiete	Fläche in ha	Anteil an Gesamtfläche in %	Anteil der Schutzgebiete an der Gesamtfläche in %	
	Westliches Mittelgebirge		Bezirk IL	Tirol
Nationalpark Kernzonen	-	-	-	2,7
Nationalpark Außenzonen	-	-	-	2,1
Naturschutzgebiete	-	-	11,5	5,9
Landschaftsschutzgebiete	-	-	18,0	5,3
Geschützte Landschaftsteile	-	-	0,2	0,1
Ruhegebiete	2.143	23,4	12,8	10,8
Sonderschutzgebiete	-	-	-	0,0
Schutzgebiete insgesamt	2.143	23,4	42,4	26,9

Quelle: AdTLR, Abt. Umweltschutz

3 Bauentwicklung

Tabelle 3.1: Anzahl der Gebäude 2024

Jahr	Gebäude			Index 2001 = 100		
	Westliches Mittelgebirge	Bezirk IL	Tirol	Westliches Mittelgebirge	Bezirk IL	Tirol
1971	1.948	19.411	91.331	48,7	52,5	56,6
1981	2.806	25.906	116.875	70,1	70,0	72,5
1991	3.494	31.542	138.537	87,3	85,2	85,9
2001	4.002	37.004	161.261	100,0	100,0	100,0
2011	4.488	41.120	177.745	112,1	111,1	110,2
2021	4.912	44.984	193.876	122,7	121,6	120,2
2024	5.268	48.693	215.287	131,6	131,6	133,5

Quelle: Statistik Austria, Gebäude und Wohnungsregister

Abbildung 3.1: Entwicklung der Anzahl an Gebäuden

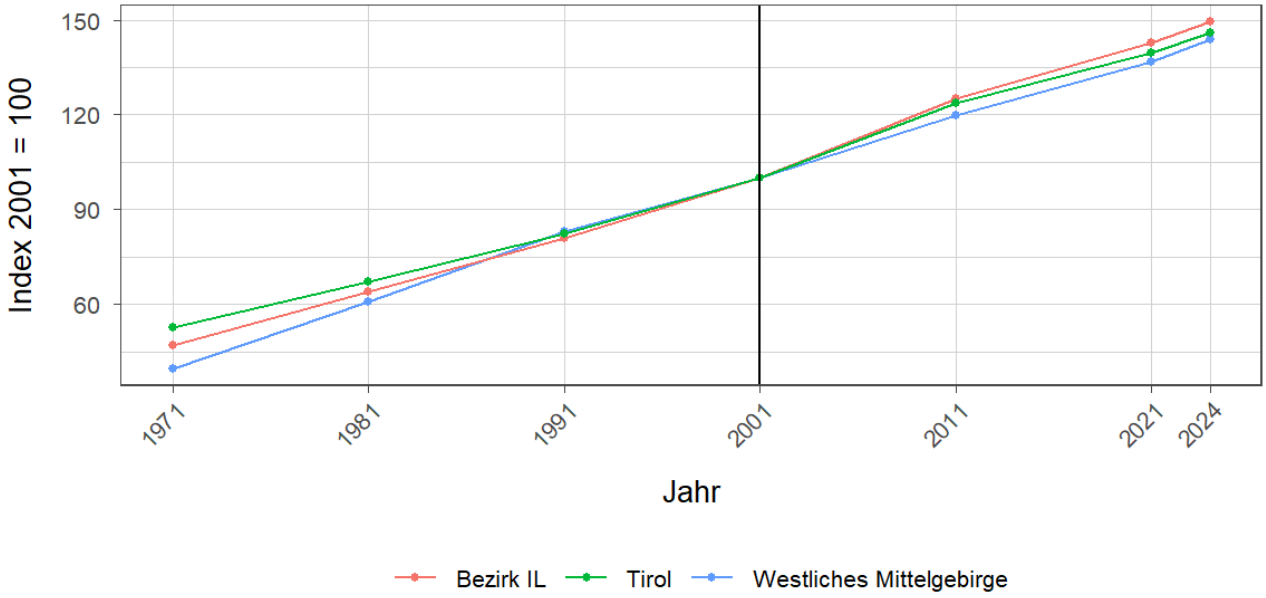

Tabelle 3.2: Überwiegende Gebäudenutzung 2024

Gebäudenutzung	Anzahl	Anzahl an allen Gebäuden in %		
	Westliches Mittelgebirge		Bezirk IL	Tirol
Gebäude mit einer Wohnung	2.734	51,9	48,4	44,9
Gebäude mit zwei oder mehr Wohnungen	2.021	38,4	36,7	34,7
Wohngebäude von Gemeinschaften	5	0,1	0,3	0,3
Hotels und ähnliche Gebäude	76	1,4	2,2	4,1
Andere Gebäude[1]	432	8,2	12,5	16,0

Quelle: Statistik Austria, Gebäude und Wohnungsregister

[1] umfasst Bürogebäude, Gebäude des Groß- oder Einzelhandels, Gebäude des Verkehrs- oder Nachrichtenwesens, Werkstätten, Industrie- oder Lagerhallen, Gebäude für Kultur-und Freizeitzwecke sowie des Bildungs- und Gesundheitswesens, Gebäude mit sonstiger Nutzung.

Tabelle 3.3: Anzahl der Wohnungen 2024

Jahr	Wohnungen			Index 2001 = 100		
	Westliches Mittelgebirge	Bezirk IL	Tirol	Westliches Mittelgebirge	Bezirk IL	Tirol
1971	2.656	31.014	160.196	39,7	47,2	52,8
1981	4.068	42.060	203.762	60,8	64,0	67,1
1991	5.557	53.155	249.774	83,1	80,8	82,3
2001	6.688	65.757	303.632	100,0	100,0	100,0
2011	8.025	82.237	375.583	120,0	125,1	123,7
2021	9.141	93.851	423.796	136,7	142,7	139,6
2024	9.609	98.234	443.598	143,7	149,4	146,1

Quelle: Statistik Austria, Gebäude und Wohnungsregister

4 Wohnbevölkerung

Tabelle 4.1: Anzahl und Entwicklung der Wohnbevölkerung

Jahr	Personen			Index 2001 = 100		
	Westliches Mittelgebirge	Bezirk IL	Tirol	Westliches Mittelgebirge	Bezirk IL	Tirol
1961	6.442	86.174	462.899	42,7	55,6	68,7
1971	9.003	106.532	540.771	59,7	68,8	80,3
1981	11.479	125.299	586.663	76,1	80,9	87,1
1991	14.078	141.334	631.410	93,4	91,2	93,8
2001	15.080	154.940	673.504	100,0	100,0	100,0
2011	15.987	166.762	709.319	106,0	107,6	105,3
2021	17.592	182.750	762.652	116,7	117,9	113,2
2024	17.919	186.121	775.970	118,8	120,1	115,2

Quelle: Statistik Austria, (bis inkl. 2001) Volkszählung, (ab 2011) Registerzählung

Abbildung 4.1: Entwicklung der Wohnbevölkerung

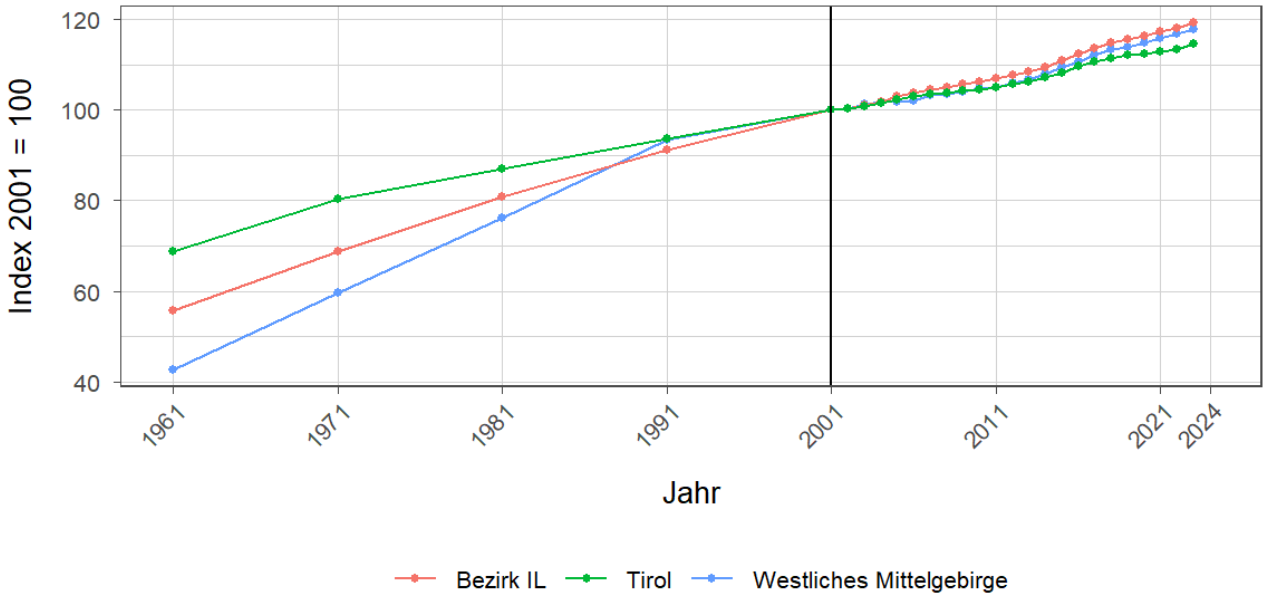

Tabelle 4.2: Altersstruktur 2024

Alter	Personen			in % der Wohnbevölkerung		
	Westliches Mittelgebirge	Bezirk IL	Tirol	Westliches Mittelgebirge	Bezirk IL	Tirol
unter 15	2.711	28.744	111.995	15,1	15,4	14,4
15 bis 64	11.549	121.865	513.972	64,5	65,5	66,2
65 oder älter	3.659	35.512	150.003	20,4	19,1	19,3

Quelle: Statistik Austria, (bis inkl. 2001) Volkszählung, (ab 2011) Bevölkerungsregister

Tabelle 4.3: Höchste abgeschlossene Ausbildung 2022

Bildung	Personen			in % der Wohnbevölkerung im Alter von 15 u. mehr Jahren		
	Westliches Mittelgebirge	Bezirk IL	Tirol	Westliches Mittelgebirge	Bezirk IL	Tirol
Pflichtschule	2.731	35.851	158.499	18,1	23,0	24,1
Lehrabschluss	4.479	47.513	212.752	29,7	30,5	32,3
Berufsbild. mittlere S.	2.184	23.275	98.713	14,5	14,9	15,0
Allg. bild. höhere S.	984	9.043	37.301	6,5	5,8	5,7
Berufsbild. höhere S.	1.327	13.338	49.313	8,8	8,6	7,5
Kolleg	122	1.237	4.469	0,8	0,8	0,7
Akademie	371	3.744	12.926	2,5	2,4	2,0
Hochschule	2.889	21.901	84.116	19,1	14,0	12,8

Quelle: Statistik Austria, Abgestimmte Erwerbsstatistik

Tabelle 4.4: Veränderung der Wohnbevölkerung seit 1961 - Volkszählung bzw. Registerzählung

Jahr	Insgesamt	Wanderungs-saldo	Geburten-bilanz	in % der Wohnbevölkerung 1961		
				Insgesamt	Wanderungs-saldo	Geburten-bilanz
1961/1971	2.561	1.220	1.369	39,8	18,9	21,3
1971/1981	2.448	1.392	1.056	38,0	21,6	16,4
1981/1991	2.599	1.514	1.085	40,3	23,5	16,8
1991/2001	1.002	34	968	15,6	0,5	15,0
2001/2011	907	373	534	14,1	5,8	8,3
2011/2021	1.605	986	619	24,9	15,3	9,6

Quelle: Statistik Austria, Volkszählung bzw. Bevölkerungsregister

Tabelle 4.5: Veränderung der Wohnbevölkerung - Bevölkerungsregister

Jahr	Insgesamt	Wanderungs-saldo	Geburten-bilanz	jährliche Veränderung in %		
				Insgesamt	Wanderungs-saldo	Geburten-bilanz
2017	187	121	66	1,1	0,7	0,4
2018	89	26	63	0,5	0,2	0,4
2019	159	103	56	0,9	0,6	0,3
2020	136	81	55	0,8	0,5	0,3
2021	139	52	87	0,8	0,3	0,5
2022	150	136	14	0,9	0,8	0,1
2023	152	110	42	0,9	0,6	0,2
2017/2023	1.012	629	383	6,1	3,8	2,3

Quelle: Statistik Austria, Bevölkerungsregister

Tabelle 4.6: Wanderungen

Jahr	Personen			jährliche Veränderung in %		
	Zuzüge	Wegzüge	Saldo	Zuzüge	Wegzüge	Saldo
2017	1.164	1.043	121	6,9	6,2	0,7
2018	1.165	1.139	26	6,8	6,7	0,2
2019	1.018	915	103	5,9	5,3	0,6
2020	1.062	981	81	6,1	5,7	0,5
2021	1.024	972	52	5,9	5,6	0,3
2022	1.173	1.037	136	6,7	5,9	0,8
2023	1.014	904	110	5,7	5,1	0,6
2017/2023	7.620	6.991	629	45,7	41,9	3,8

Quelle: Statistik Austria, Wanderungsstatistik

Tabelle 4.7: Geburten und Sterbefälle

Jahr	Personen			jährliche Veränderung in %		
	Geburten	Sterbefällr	Saldo	Geburten	Sterbefällr	Saldo
2017	176	110	66	1,0	0,7	0,4
2018	180	117	63	1,1	0,7	0,4
2019	183	127	56	1,1	0,7	0,3
2020	197	142	55	1,1	0,8	0,3
2021	215	128	87	1,2	0,7	0,5
2022	172	158	14	1,0	0,9	0,1
2023	173	131	42	1,0	0,7	0,2
2017/2023	1.296	913	383	7,8	5,5	2,3

Quelle: Statistik Austria, Natürliche Bevölkerungsbewegung

5 Privathaushalte

Tabelle 5.1: Anzahl und Entwicklung der Privathaushalte

Jahr	Haushalte			Index 2001 = 100		
	Westliches Mittelgebirge	Bezirk IL	Tirol	Westliches Mittelgebirge	Bezirk IL	Tirol
1961	1.579	22.359	123.705	27,1	38,1	47,5
1971	2.357	29.402	157.267	40,4	50,1	60,3
1981	3.519	39.075	188.898	60,3	66,6	72,5
1991	4.796	47.690	219.783	82,2	81,2	84,3
2001	5.832	58.712	260.660	100,0	100,0	100,0
2011	6.641	68.066	296.712	113,9	115,9	113,8
2021	7.608	78.046	334.096	130,5	132,9	128,2
2022	7.711	79.184	338.611	132,2	134,9	129,9

Quelle: Statistik Austria, Volkszählung bzw. Registerzählung, Abgestimmte Erwerbsstatistik

Tabelle 5.2: Durchschnittliche Haushaltsgröße

Jahr	Personen pro Haushalte		
	Westliches Mittelgebirge	Bezirk IL	Tirol
1961	4,1	3,8	3,7
1971	3,8	3,5	3,4
1981	3,2	3,2	3,1
1991	2,9	2,9	2,8
2001	2,6	2,6	2,6
2011	2,4	2,4	2,4
2021	2,3	2,3	2,2
2022	2,3	2,3	2,2

Quelle: Statistik Austria, Volkszählung bzw. Registerzählung, Abgestimmte Erwerbsstatistik

Tabelle 5.3: Anzahl und Entwicklung der Einpersonenhaushalte

Jahr	Haushalte			in % der Privathaushalte		
	Westliches Mittelgebirge	Bezirk IL	Tirol	Westliches Mittelgebirge	Bezirk IL	Tirol
1961	167	2.618	16.090	10,6	11,7	13,0
1971	287	4.579	31.826	12,2	15,6	20,2
1981	612	7.967	44.728	17,4	20,4	23,7
1991	990	10.277	55.078	20,6	21,5	25,1
2001	1.554	15.663	77.310	26,6	26,7	29,7
2011	1.936	20.470	100.474	29,2	30,1	33,9
2021	2.468	25.856	121.247	32,4	33,1	36,3
2022	2.541	26.687	124.515	33,0	33,7	36,8

Quelle: Quelle: Statistik Austria, Volkszählung bzw. Registerzählung, Abgestimmte Erwerbsstatistik

6 Wirtschaft und Beschäftigung

Tabelle 6.1: Erwerbstätige am Arbeitsort (gesamt)

Jahr	Personen			Index 2001 = 100		
	Westliches Mittelgebirge	Bezirk IL	Tirol	Westliches Mittelgebirge	Bezirk IL	Tirol
1961	1.691	33.748	210.522	62,8	59,5	69,6
1971	1.447	32.114	207.802	53,8	56,6	68,7
1981	1.990	40.381	243.508	74,0	71,2	80,6
1991	2.514	48.407	272.092	93,4	85,4	90,0
2001	2.691	56.691	302.291	100,0	100,0	100,0
2011	3.530	61.780	328.424	131,2	109,0	108,6
2021	4.059	70.571	373.489	150,8	124,5	123,6
2022	4.070	71.216	377.973	151,2	125,6	125,0

Quelle: Statistik Austria, Volkszählung bzw. Registerzählung

Abbildung 6.1: Entwicklung der Erwerbstätigen am Arbeitsort

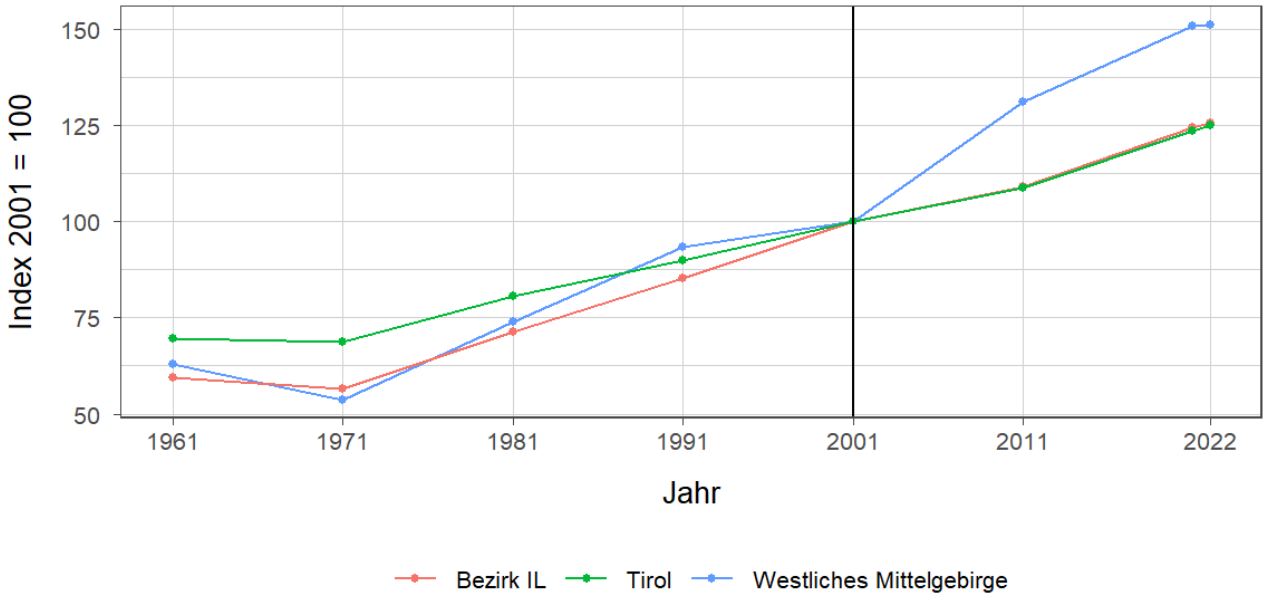

Tabelle 6.2: Erwerbstätige am Arbeitsort nach wirtschaftlicher Zugehörigkeit

Jahr	gesamt	Land- und Forstwirtschaft	Gewerbe und Industrie	darunter Bauwesen	Dienstleistungen	darunter Beherbergungs und Gaststättenwesen
1961	1.691	891	280	50	520	103
1971	1.447	309	359	114	779	192
1981	1.990	196	470	177	1.324	299
1991	2.514	135	453	169	1.926	402
2001	2.691	100	470	167	2.121	272
2011	3.530	144	570	306	2.816	230
2021	4.059	63	615	340	3.381	286
2022	4.070	78	706	327	3.286	273

Quelle: Statistik Austria, Volkszählung bzw. Registerzählung, Abgestimmte Erwerbsstatistik

Tabelle 6.3: Erwerbstätige am Wohn- und Arbeitsort

Jahr	am Wohnort		am Arbeitsort	
	weiblich	männlich	weiblich	männlich
1961	-	-	858	833
1971	1.017	2.307	507	940
1981	1.786	3.091	963	1.027
1991	2.538	3.928	1.256	1.258
2001	3.020	4.116	1.299	1.392
2011	3.833	4.374	1.783	1.747
2021	4.283	4.805	2.121	1.938
2022	4.368	4.837	2.069	2.001

Quelle: Quelle: Statistik Austria, Volkszählung bzw. Registerzählung, Abgestimmte Erwerbsstatistik

Tabelle 6.4: Berufspendler

Jahr	Gemeinde-einpendler	Gemeinde-binnenpendler	Gemeinde-auspendler	Pendler-saldo absolut	Index des Pendler-saldos[1]
1961	148	-	1.433	-1.285	57
1971	256	529	2.133	-1.877	44
1981	585	543	3.472	-2.887	41
1991	980	732	4.932	-3.952	39
2001	1.562	689	6.007	-4.445	38
2011	2.013	791	6.690	-4.677	43
2021	2.473	773	7.502	-5.029	45
2022	2.453	810	7.588	-5.135	44

Quelle: Quelle: Statistik Austria, Volkszählung bzw. Registerzählung, Abgestimmte Erwerbsstatistik
[1] = (Erwerbstätige am Arbeitsort / Erwerbstätige am Wohnort)*100
Ein Wert unter 100: Zahl der Auspendler aus den Gemeinden in einer Region überwiegt
Ein Wert über 100: Zahl der Einpendler in Gemeinden einer Region überwiegt

Gemeindeeinpendler, Gemeindeauspendler: Personen, deren Wohn- und Arbeitsort in verschiedenen Gemeinden liegen, also Personen, die über Gemeindegrenzen hinweg pendeln.
Erwerbstätige: Personen ab 15 Jahren, die einer bezahlten Tätigkeit von mindestens einer Wochenstunde nachgehen, Selbständige und mithelfende Familienangehörige, Präsenz- und Zivildiener sind eingeschlossen, Personen in Karenz werden nicht berücksichtigt.

7 Land- und Forstwirtschaft

Tabelle 7.1: Anzahl und Entwicklung der Land- und Forstwirtschaftlichen Betriebe

Jahr	Betriebe			Index 1999 = 100		
	Westliches Mittelgebirge	Bezirk IL	Tirol	Westliches Mittelgebirge	Bezirk IL	Tirol
1960	403	4.780	25.365	155,6	151,1	139,1
1970	367	4.337	23.600	141,7	137,1	129,4
1980	309	3.756	20.913	119,3	118,7	114,7
1990	278	3.443	19.739	107,3	108,9	108,2
1999	259	3.163	18.238	100,0	100,0	100,0
2010	231	2.827	16.215	89,2	89,4	88,9
2020	196	2.439	14.215	75,7	77,1	77,9

Quelle: Statistik Austria, Land- und Forstwirtschaftliche Betriebszählung bzw. Agrarstrukturerhebung

Abbildung 7.1: Entwicklung der Anzahl an land- und forstwirtschaftlichen Betrieben

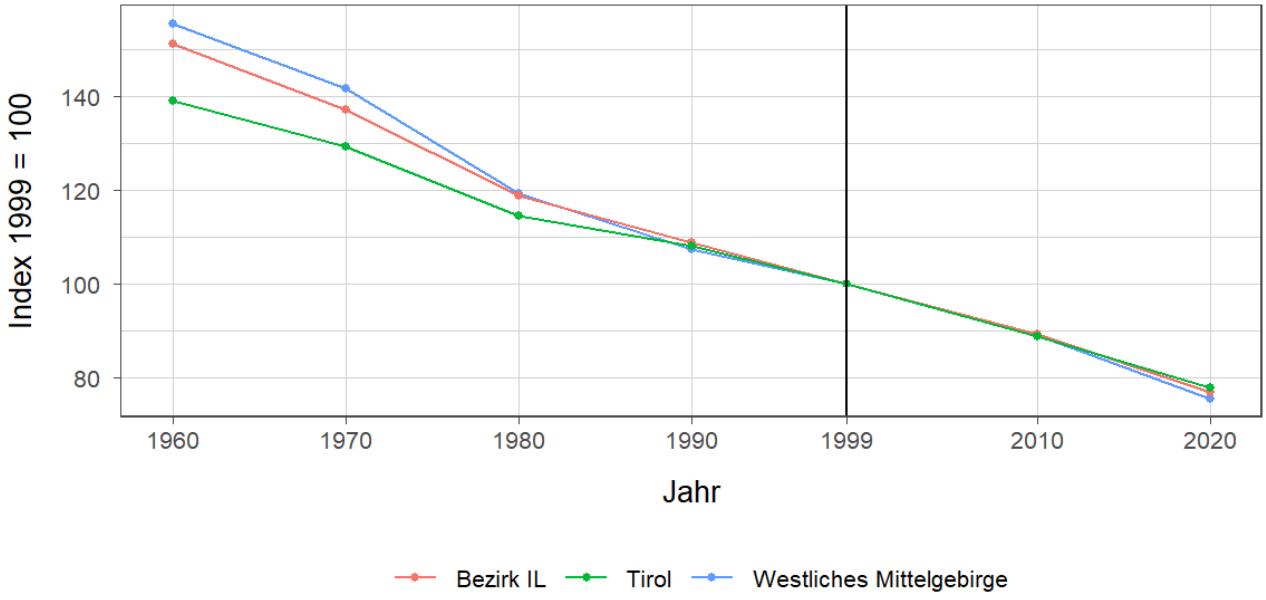

Tabelle 7.2: Betriebe nach Erwerbsart 2020

Erwerbsart	Betriebe			Anteil an allen Betrieben in %		
	Westliches Mittelgebirge	Bezirk IL	Tirol	Westliches Mittelgebirge	Bezirk IL	Tirol
Haupterwerb	54	788	4.749	27,6	32,3	33,4
Nebenerwerb	124	1.421	7.916	63,3	58,3	55,7
Pers.Gem.	3	37	322	1,5	1,5	2,3
jur. Person	15	193	1.228	7,7	7,9	8,6

Quelle: Statistik Austria, Agrarstrukturerhebung
Pers.Gem: Personengemeinschaften
jur. Person: Juristische Personen

Tabelle 7.3: Betriebe mit Erschwernispunkten 2020

EP-GR[1]	Betriebe			Anteil an allen Betrieben in %		
	Westliches Mittelgebirge	Bezirk IL	Tirol	Westliches Mittelgebirge	Bezirk IL	Tirol
EP-GR 1	70	300	2.015	35,7	12,3	14,2
EP-GR 2	48	424	2.268	24,5	17,4	16,0
EP-GR 3	12	350	2.265	6,1	14,4	15,9
EP-GR 4	5	446	2.803	2,6	18,3	19,7
keine Erschwernis	61	919	4.864	31,1	37,7	34,2

Quelle: Quelle: Statistik Austria, Agrarstrukturerhebung

[1] Zuordnung der Betriebe nach Erschwernispunkten

Bei der Agrarstrukturerhebung 2020 wurden analog zum Grünen Bericht die Betriebe nach ihren Erschwernispunkten den Erschwernispunktegruppen (EPGruppe 1 bis 4)zugeordnet. Die Erschwernispunkte-Gruppen (EP-Gruppen)setzen sich wie folgt zusammen:

EP-Gruppe 1: 5 bis 90 Erschwernispunkte

EP-Gruppe 2: 91 bis 180 Erschwernispunkte

EP-Gruppe 3: 181 bis 270 Erschwernispunkte

EP-Gruppe 4: über 270 (bis maximal 540) Erschwernispunkte

Die Zuordnung der Erschwernispunkte wird im Rahmen des jährlichen Mehrfachantrag-Flächen durchgeführt. Das System der Erschwernispunktegruppen (EP-Gruppen) ist nur bedingt mit den bisherigen Systemen der Einteilung bergbäuerlicher Betriebe bzw. Erschwernisbeurteilung vergleichbar. Betriebe mit weniger als 5 Erschwernispunkten werden in der in der Gruppe „Ohne Erschwernis“ ausgewiesen.

8 Tourismus

Tabelle 8.1: Nächtigungsentwicklung - Winter seit 1981

Jahr	Nächtigungen			Index 2001 = 100		
	Westliches Mittelgebirge	Bezirk IL	Tirol	Westliches Mittelgebirge	Bezirk IL	Tirol
1981	244.682	2.748.548	17.771.714	153,7	97,5	75,6
1991	239.881	3.068.496	21.774.674	150,7	108,9	92,6
2001	159.187	2.817.605	23.503.160	100,0	100,0	100,0
2011	159.289	2.516.778	24.830.645	100,1	89,3	105,6
2021	15.732	153.956	712.998	9,9	5,5	3,0
2024	213.496	2.649.024	26.032.509	134,1	94,0	110,8

Quelle: AdTLR, Raumordnung und Statistik, Tourismusstatistik

Abbildung 8.1: Nächtigungsentwicklung im Winter

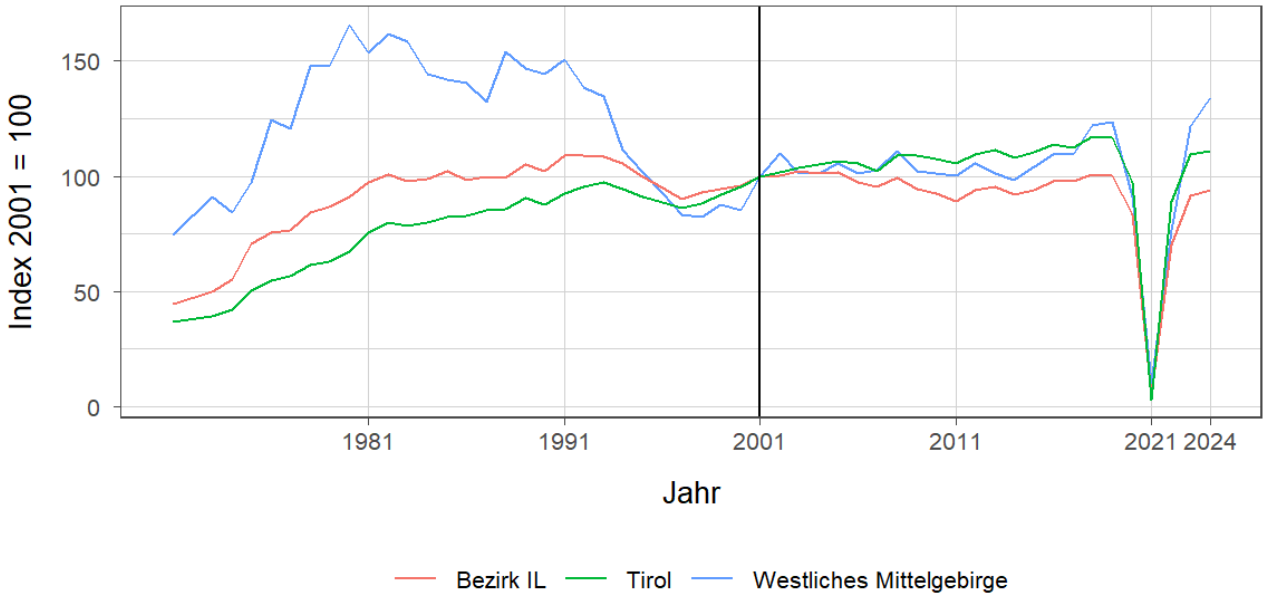

Tabelle 8.2: Nächtigungsentwicklung - Winter 2013 bis 2024

Jahr	Nächtigungen			Index 2013 = 100		
	Westliches Mittelgebirge	Bezirk IL	Tirol	Westliches Mittelgebirge	Bezirk IL	Tirol
2013	161.320	2.692.490	26.220.929	100,0	100,0	100,0
2014	156.387	2.591.829	25.370.402	96,9	96,3	96,8
2015	165.993	2.647.102	25.960.806	102,9	98,3	99,0
2016	174.536	2.754.635	26.804.089	108,2	102,3	102,2
2017	174.592	2.753.976	26.463.873	108,2	102,3	100,9
2018	194.346	2.839.759	27.583.016	120,5	105,5	105,2
2019	196.952	2.825.088	27.485.847	122,1	104,9	104,8
2020	144.753	2.346.234	22.925.568	89,7	87,1	87,4
2021	15.732	153.956	712.998	9,8	5,7	2,7
2022	122.046	1.979.656	20.909.636	75,7	73,5	79,7
2023	193.251	2.574.959	25.707.235	119,8	95,6	98,0
2024	213.496	2.649.024	26.032.509	132,3	98,4	99,3

Quelle: AdTLR, Raumordnung und Statistik, Tourismusstatistik

Tabelle 8.3: Nächtigungen nach Unterkuftsarten - Winter 2024

Kategorie	Nächtigungen			in %		
	Westliches Mittelgebirge	Bezirk IL	Tirol	Westliches Mittelgebirge	Bezirk IL	Tirol
Gewerblich	166.194	1.910.186	19.407.302	77,8	72,1	74,6
davon ***** / ****	32.076	900.331	9.032.199	15,0	34,0	34,7
***	54.504	394.510	3.711.424	25,5	14,9	14,3
** / *	70.040	345.489	2.371.579	32,8	13,0	9,1
Fewo gewerblich	9.574	269.856	4.292.100	4,5	10,2	16,5
Privat	3.614	79.461	765.474	1,7	3,0	2,9
Fewo privat	27.858	523.474	4.943.111	13,0	19,8	19,0
Campingplätze	14.494	43.443	459.132	6,8	1,6	1,8
Sonst. Unterkünfte	1.336	92.460	457.490	0,6	3,5	1,8
Gesamt	213.496	2.649.024	26.032.509	100,0	100,0	100,0

Quelle: Quelle: AdTLR, Raumordnung und Statistik, Tourismusstatistik
G = Geheim, da weniger als 3 Betriebe vorhanden

Tabelle 8.4: Nächtigungsentwicklung - Sommer seit 1981

Jahr	Nächtigungen			Index 2001 = 100		
	Westliches Mittelgebirge	Bezirk IL	Tirol	Westliches Mittelgebirge	Bezirk IL	Tirol
1981	276.297	3.521.671	23.095.058	149,8	142,0	135,8
1991	273.062	3.407.182	23.561.062	148,0	137,4	138,5
2001	184.455	2.479.856	17.006.337	100,0	100,0	100,0
2011	223.297	2.447.135	18.068.597	121,1	98,7	106,2
2021	182.549	2.415.515	19.865.249	99,0	97,4	116,8
2024	321.598	3.057.246	22.735.856	174,4	123,3	133,7

Quelle: AdTLR, Raumordnung und Statistik, Tourismusstatistik

Abbildung 8.2: Nächtigungsentwicklung im Sommer

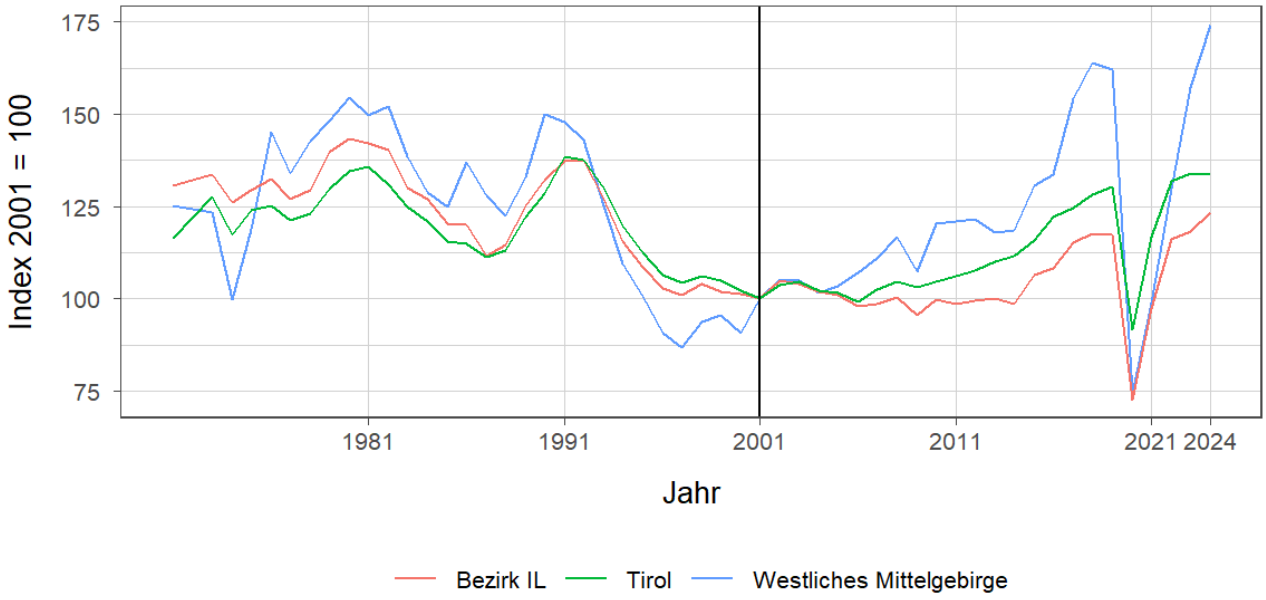

Tabelle 8.5: Nächtigungsentwicklung - Sommer 2013 bis 2024

Jahr	Nächtigungen			Index 2013 = 100		
	Westliches Mittelgebirge	Bezirk IL	Tirol	Westliches Mittelgebirge	Bezirk IL	Tirol
2013	217.373	2.479.487	18.727.354	100,0	100,0	100,0
2014	218.891	2.444.817	18.959.548	100,7	98,6	101,2
2015	240.928	2.643.398	19.676.251	110,8	106,6	105,1
2016	246.846	2.685.601	20.796.138	113,6	108,3	111,0
2017	284.790	2.860.143	21.193.135	131,0	115,4	113,2
2018	302.464	2.919.683	21.806.765	139,1	117,8	116,4
2019	299.300	2.910.410	22.163.110	137,7	117,4	118,3
2020	137.386	1.803.343	15.580.308	63,2	72,7	83,2
2021	182.549	2.415.515	19.865.249	84,0	97,4	106,1
2022	239.281	2.883.445	22.448.264	110,1	116,3	119,9
2023	290.256	2.931.201	22.788.556	133,5	118,2	121,7
2024	321.598	3.057.246	22.735.856	147,9	123,3	121,4

Quelle: AdTLR, Raumordnung und Statistik, Tourismusstatistik

Tabelle 8.6: Nächtigungen nach Unterkuftsarten - Sommer 2024

Kategorie	Nächtigungen			in %		
	Westliches Mittelgebirge	Bezirk IL	Tirol	Westliches Mittelgebirge	Bezirk IL	Tirol
Gewerblich	172.752	2.045.783	15.842.435	53,7	66,9	69,7
davon ***** / ****	43.614	1.011.591	8.004.255	13,6	33,1	35,2
***	65.886	448.204	3.286.102	20,5	14,7	14,5
** / *	48.873	323.264	1.724.310	15,2	10,6	7,6
Fewo gewerblich	14.379	262.724	2.827.768	4,5	8,6	12,4
Privat	5.437	80.618	577.967	1,7	2,6	2,5
Fewo privat	35.496	500.361	3.554.286	11,0	16,4	15,6
Campingplätze	103.427	257.325	1.939.261	32,2	8,4	8,5
Sonst. Unterkünfte	4.486	173.159	821.907	1,4	5,7	3,6
Gesamt	321.598	3.057.246	22.735.856	100,0	100,0	100,0

Quelle: Quelle: AdTLR, Raumordnung und Statistik, Tourismusstatistik
G = Geheim, da weniger als 3 Betriebe vorhanden

Abbildung 8.3: Nächtigungsentwicklung im Vergleich Winter zu Sommer

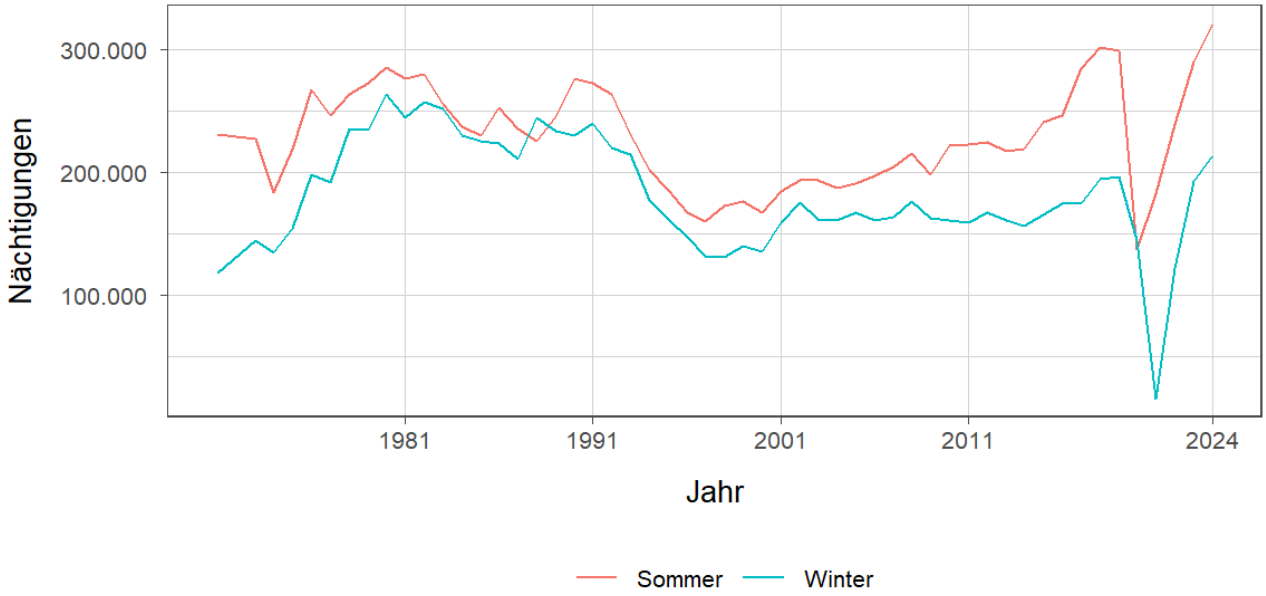

Tabelle 8.7: Betriebe - Winter 2024

Kategorie	Betriebe Winter			in %		
	Westliches Mittelgebirge	Bezirk IL	Tirol	Westliches Mittelgebirge	Bezirk IL	Tirol
Gewerblich	37	619	6.090	22,4	23,5	27,9
davon ***** / ****	4	99	942	2,4	3,8	4,3
***	9	116	1.036	5,5	4,4	4,7
** / *	7	162	1.175	4,2	6,1	5,4
Fewo gewerblich	17	242	2.937	10,3	9,2	13,4
Privat	31	324	2.548	18,8	12,3	11,7
Fewo privat	91	1.642	12.801	55,2	62,2	58,6
Sonst. Unterkünfte	6	54	401	3,6	2,0	1,8
Gesamt	165	2.639	21.840	100,0	100,0	100,0

Quelle: Quelle: AdTLR, Raumordnung und Statistik, Tourismusstatistik

Tabelle 8.8: Betriebe - Sommer 2024

Kategorie	Betriebe Sommer			in %		
	Westliches Mittelgebirge	Bezirk IL	Tirol	Westliches Mittelgebirge	Bezirk IL	Tirol
Gewerblich	38	608	5.892	22,6	23,1	27,3
davon ***** / ****	4	99	906	2,4	3,8	4,2
***	8	112	1.002	4,8	4,3	4,6
** / *	7	155	1.129	4,2	5,9	5,2
Fewo gewerblich	19	242	2.855	11,3	9,2	13,2
Privat	31	316	2.481	18,5	12,0	11,5
Fewo privat	92	1.633	12.509	54,8	62,0	58,0
Sonst. Unterkünfte	7	78	676	4,2	3,0	3,1
Gesamt	168	2.635	21.558	100,0	100,0	100,0

Quelle: Quelle: AdTLR, Raumordnung und Statistik, Tourismusstatistik

Tabelle 8.9: Betten - Winter 2024

Kategorie	Betten Winter			in %		
	Westliches Mittelgebirge	Bezirk IL	Tirol	Westliches Mittelgebirge	Bezirk IL	Tirol
Gewerblich	1.895	24.312	226.490	68,5	64,0	66,4
davon ***** / ****	295	9.970	90.701	10,7	26,3	26,6
***	757	5.443	46.009	27,4	14,3	13,5
** / *	651	4.984	33.044	23,5	13,1	9,7
Fewo gewerblich	192	3.915	56.736	6,9	10,3	16,6
Privat	185	2.119	18.150	6,7	5,6	5,3
Fewo privat	431	9.543	84.750	15,6	25,1	24,8
Sonst. Unterkünfte	254	2.002	11.761	9,2	5,3	3,4
Gesamt	2.765	37.976	341.151	100,0	100,0	100,0

Quelle: Quelle: AdTLR, Raumordnung und Statistik, Tourismusstatistik

Tabelle 8.10: Betten - Sommer 2024

Kategorie	Betten Sommer			in %		
	Westliches Mittelgebirge	Bezirk IL	Tirol	Westliches Mittelgebirge	Bezirk IL	Tirol
Gewerblich	1.903	24.002	219.945	65,7	62,4	65,1
davon ***** / ****	295	9.974	87.233	10,2	25,9	25,8
***	727	5.338	44.763	25,1	13,9	13,2
** / *	651	4.703	32.218	22,5	12,2	9,5
Fewo gewerblich	230	3.987	55.731	7,9	10,4	16,5
Privat	185	2.052	17.692	6,4	5,3	5,2
Fewo privat	430	9.448	82.599	14,8	24,6	24,4
Sonst. Unterkünfte	380	2.981	17.834	13,1	7,7	5,3
Gesamt	2.898	38.483	338.070	100,0	100,0	100,0

Quelle: Quelle: AdTLR, Raumordnung und Statistik, Tourismusstatistik

Tabelle 8.11: Auslastung 2024

Kategorie	Auslastung in % [1]					
	Westliches Mittelgebirge		Bezirk IL		Tirol	
	Winter	Sommer	Winter	Sommer	Winter	Sommer
Gewerblich	48,2	49,3	43,2	46,3	47,1	39,1
davon ***** / ****	59,7	80,4	49,6	55,1	54,7	49,9
***	39,6	49,3	39,8	45,6	44,3	39,9
** / *	59,1	40,8	38,1	37,4	39,4	29,1
Fewo gewerblich	27,4	34,0	37,9	35,8	41,6	27,6
Privat	10,7	16,0	20,6	21,4	23,2	17,8
Fewo privat	35,5	44,9	30,1	28,8	32,0	23,4
Sonst. Unterkünfte	2,9	6,4	25,4	31,6	21,4	25,0
Gesamt	39,5	40,9	37,7	39,5	41,2	33,4

Quelle: Quelle: AdTLR, Raumordnung und Statistik, Tourismusstatistik

[1] Winter: 100 Prozent entsprechen 181 (bzw. 182 im Schaltjahr) Vollbelegungstagen

Sommer: 100 Prozent entsprechen 184 Vollbelegstagen

Aus Datenverfügbarkeitsgründen wurde die Auslastung mit der Bettenzahl des Vorjahres berechnet

G = Geheim, da weniger als 3 Betriebe vorhanden

9 Grundversorgung der Tiroler Bevölkerung

Tabelle 9.1: Einrichtungen zur Grundversorgung der Tiroler Bevölkerung 2024

Einrichtungen	Westliches Mittelgebirge	Bezirk IL	Tirol
Nahversorger	13	127	690
Verkaufsfläche der Nahversorger (in m²)	5.302	69.361	356.831
Verkaufsfläche (in m²/Einwohner)	0	0	0
Metzger	4	30	149
Baecker	8	72	374
Polizeiinspektion	2	16	78
Praktischer_Arzt	17	151	674
Zahnheilkunde	4	84	427
Apotheke	3	32	131
Hausapotheke	-	5	55
Altersheim	2	23	93
Postamt	-	9	37
Postpartner	3	28	114
Bankfiliale	8	71	409
Tankstelle	6	72	304
Kinderkrippe	7	69	310
Kindergarten	9	103	484
Hort	5	37	114
Volksschule	6	71	351
Mittelschule	1	19	106
Sonderschule	2	7	20
Poly	1	7	28
AHS	-	3	27

Quelle: AdTLR, Raumordnung und Statistik, Erhebung zur Grundversorgung der Tiroler Bevölkerung

10 Gemeindefinanzen

Tabelle 10.1: Eigene Steuern [1]

Jahr	Steuern in Tsd. Euro			Index 2014 = 100		
	Westliches Mittelgebirge	Bezirk IL	Tirol	Westliches Mittelgebirge	Bezirk IL	Tirol
2014	3.097	60.276	332.524	100,0	100,0	100,0
2015	3.195	61.961	345.545	103,2	102,8	103,9
2016	3.313	65.025	360.435	107,0	107,9	108,4
2017	3.509	68.063	373.058	113,3	112,9	112,2
2018	3.576	71.279	388.551	115,5	118,3	116,8
2019	3.610	74.501	405.946	116,5	123,6	122,1
2020	3.626	74.630	400.991	117,1	123,8	120,6
2021	3.721	75.688	400.778	120,2	125,6	120,5
2022	3.978	81.265	446.231	128,4	134,8	134,2
2023	4.203	87.276	486.467	135,7	144,8	146,3

Quelle: AdTLR, Abt. Gemeinden, Die Finanzlage der Gemeinden Tirols

Tabelle 10.2: Eigene Steuern pro Einwohner

Jahr	Pro Einwohner in Euro			Index 2014 = 100		
	Westliches Mittelgebirge	Bezirk IL	Tirol	Westliches Mittelgebirge	Bezirk IL	Tirol
2014	187	350	456	100,0	100,0	100,0
2015	191	356	467	102,1	101,5	102,5
2016	196	369	483	104,5	105,4	105,9
2017	205	383	497	109,5	109,3	108,9
2018	208	398	515	111,0	113,5	112,8
2019	208	413	536	111,0	117,8	117,4
2020	208	411	528	110,7	117,2	115,6
2021	211	414	525	112,7	118,1	115,0
2022	224	440	579	119,5	125,6	126,8
2023	Inf	Inf	Inf	Inf	Inf	Inf

Quelle: AdTLR, Abt. Gemeinden, Die Finanzlage der Gemeinden Tirols

[1] Ausschließliche Gemeindeabgaben i. S. des Finanzausgleichsgesetztes (Grundsteuer A und B, Kommunalsteuer, Sonstige Steuern)

Abbildung 10.1: Entwicklung der Eigenen Steuern

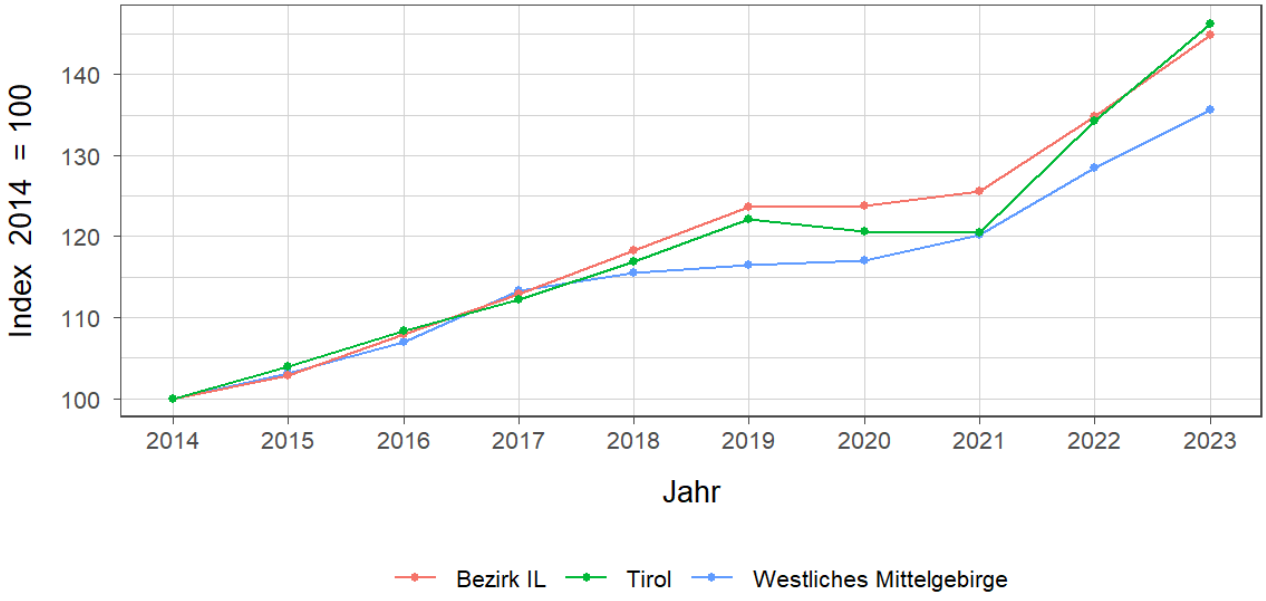

Tabelle 10.3: Abgabenertragsanteile [1]

Jahr	Abgabenertragsanteie in Tsd. Euro			Index 2014 = 100		
	Westliches Mittelgebirge	Bezirk IL	Tirol	Westliches Mittelgebirge	Bezirk IL	Tirol
2014	13.627	146.978	696.908	100,0	100,0	100,0
2015	14.338	154.257	733.155	105,2	105,0	105,2
2016	14.692	158.356	751.116	107,8	107,7	107,8
2017	14.732	159.505	756.870	108,1	108,5	108,6
2018	15.356	165.919	792.641	112,7	112,9	113,7
2019	16.495	178.280	851.034	121,0	121,3	122,1
2020	14.987	162.478	777.780	110,0	110,5	111,6
2021	17.926	192.130	907.213	131,5	130,7	130,2
2022	20.488	220.126	1.031.610	150,3	149,8	148,0
2023	19.879	213.564	998.209	145,9	145,3	143,2

Quelle: AdTLR, Abt. Gemeinden, Die Finanzlage der Gemeinden Tirols

Tabelle 10.4: Abgabenertragsanteile pro Einwohner

Jahr	Pro Einwohner in Euro			Index 2014 = 100		
	Westliches Mittelgebirge	Bezirk IL	Tirol	Westliches Mittelgebirge	Bezirk IL	Tirol
2014	825	854	956	100,0	100,0	100,0
2015	859	885	992	104,2	103,6	103,7
2016	869	899	1.007	105,3	105,3	105,3
2017	862	897	1.008	104,5	105,0	105,4
2018	894	925	1.050	108,3	108,3	109,8
2019	951	988	1.123	115,3	115,6	117,5
2020	858	894	1.023	104,0	104,7	107,0
2021	1.018	1.050	1.187	123,4	122,9	124,2
2022	1.154	1.192	1.337	139,9	139,5	139,9
2023	Inf	Inf	Inf	Inf	Inf	Inf

Quelle: AdTLR, Abt. Gemeinden, Die Finanzlage der Gemeinden Tirols

[1] Anteile der Gemeinden an den gemeinschaftlichen Bundesabgaben lt. Finanzausgleichsgesetztes
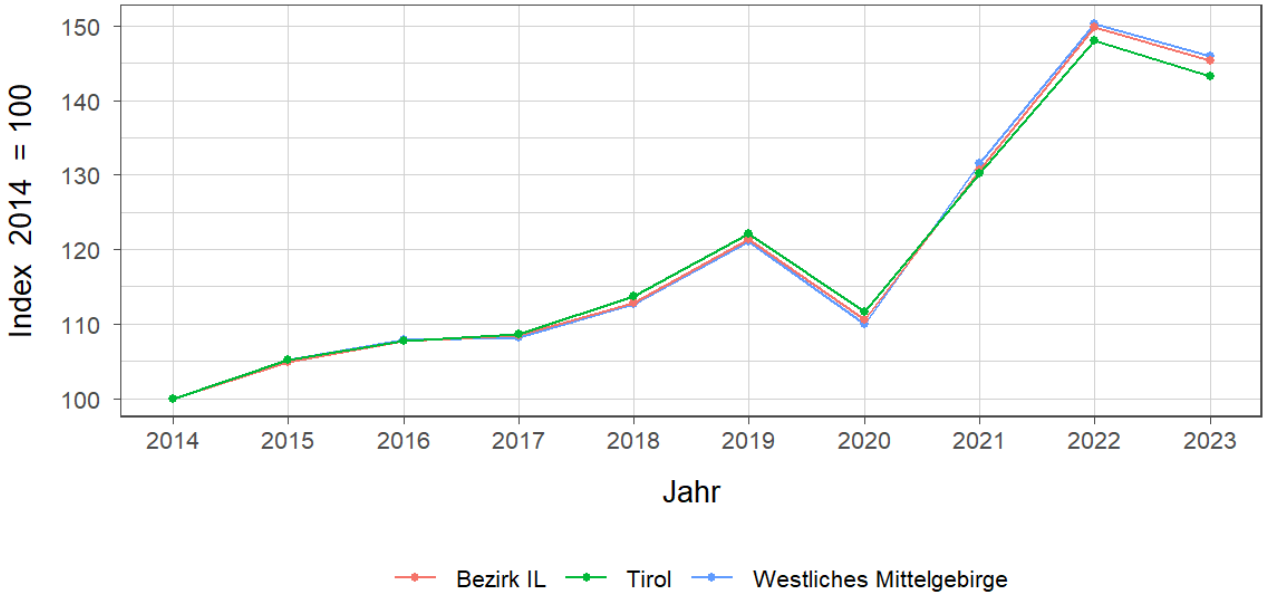
Abbildung 10.2: Entwicklung der Abgabenertragsanteile