Regionsprofil Statistik 2023
Zillertal
Planungsverband 25

LAND TIROL

Gemeinden im Planungsverband

Gemeinde	Einwohner
Aschau im Zillertal	1.878
Brandberg	379
Bruck am Ziller	1.121
Finkenberg	1.438
Fügen	4.315
Fügenberg	1.510
Gerlos	803
Gerlosberg	486
Hainzenberg	729
Hart im Zillertal	1.632
Hippach	1.459
Kaltenbach	1.315
Mayrhofen	3.954
Ramsau im Zillertal	1.715
Ried im Zillertal	1.277
Rohrberg	570
Schlitters	1.562
Schwendau	1.843
Strass im Zillertal	853
Stumm	1.913
Stummerberg	854
Tux	1.943
Uderns	1.922
Zell am Ziller	1.710
Zellberg	660

Amt der Tiroler Landesregierung
Abteilung Raumordnung und Statistik
Landesstatistik Tirol

Innsbruck, 06. März 2024

Impressum

Titel	Regionsprofil Statistik 2023 - Zillertal - Planungsverband 25
Ausgabe	1. Ausgabe
Datum	06. März 2024
Herausgeber	Amt der Tiroler Landesregierung Abteilung Raumordnung und Statistik Landesstatistik Tirol
Bearbeitung	MMag. Mario Stadler
Redaktion	Mag. Manfred Kaiser
Adresse	Landhaus 2 Heiliggeiststraße 7-9 6020 Innsbruck
Telefon	0043-512-508-3632
Email	raumordnung.statistik@tirol.gv.at
Website	https://www.tirol.gv.at/statistik

Anmerkungen

Nachdruck - auch auszugsweise - ist nur mit Quellenangabe gestattet.

Wenn bei Begriffen, die sich auf Personengruppen beziehen, nur die männliche Form gewählt wurde, so ist dies nicht geschlechtsspezifisch gemeint, sondern geschah ausschließlich aus Gründen der besseren Lesbarkeit.

Inhaltsverzeichnis

Tabellenverzeichnis iv

Abbildungsverzeichnis v

1 Flächen 1

2 Naturschutzgebiete 2

3 Bauentwicklung 3

4 Wohnbevölkerung 5

5 Privathaushalte 8

6 Wirtschaft und Beschäftigung 9

7 Land- und Forstwirtschaft 11

8 Tourismus 13

9 Grundversorgung der Tiroler Bevölkerung 18

10 Gemeindefinanzen 19

Tabellenverzeichnis

1.1 Flächennutzung 2023 . . . 1
1.2 Widmungsbestand 2022 . . . 1
2.1 Naturschutz 2023 . . . 2
3.1 Anzahl der Gebäude 2023 . . . 3
3.2 Überwiegende Gebäudenutzung 2023 . . . 3
3.3 Anzahl der Wohnungen 2023 . . . 4
4.1 Anzahl und Entwicklung der Wohnbevölkerung . . . 5
4.2 Altersstruktur 2023 . . . 5
4.3 Höchste abgeschlossene Ausbildung 2021 . . . 6
4.4 Veränderung der Wohnbevölkerung seit 1961 - Volkszählung bzw. Registerzählung . . . 6
4.5 Veränderung der Wohnbevölkerung - Bevölkerungsregister . . . 6
4.6 Wanderungen . . . 7
4.7 Geburten und Sterbefälle . . . 7
5.1 Anzahl und Entwicklung der Privathaushalte . . . 8
5.2 Durchschnittliche Haushaltsgröße . . . 8
5.3 Anzahl und Entwicklung der Einpersonenhaushalte . . . 8
6.1 Erwerbstätige am Arbeitsort (gesamt) . . . 9
6.2 Erwerbstätige am Arbeitsort nach wirtschaftlicher Zugehörigkeit . . . 9
6.3 Erwerbstätige am Wohn- und Arbeitsort . . . 10
6.4 Berufspendler . . . 10
7.1 Anzahl und Entwicklung der Land- und Forstwirtschaftlichen Betriebe . . . 11
7.2 Betriebe nach Erwerbsart 2020 . . . 11
7.3 Betriebe mit Erschwernispunkten 2020 . . . 12
8.1 Nächtigungsentwicklung - Winter seit 1981 . . . 13
8.2 Nächtigungsentwicklung - Winter 2012 bis 2023 . . . 13
8.3 Nächtigungen nach Unterkuftsarten - Winter 2023 . . . 14
8.4 Nächtigungsentwicklung - Sommer seit 1981 . . . 14
8.5 Nächtigungsentwicklung - Sommer 2012 bis 2023 . . . 15
8.6 Nächtigungen nach Unterkuftsarten - Sommer 2023 . . . 15
8.7 Betten - Winter 2023 . . . 16
8.8 Betten - Sommer 2023 . . . 17
8.9 Auslastung 2023 . . . 17
9.1 Einrichtungen zur Grundversorgung der Tiroler Bevölkerung 2023 . . . 18
10.1 Eigene Steuern [1] . . . 19
10.2 Eigene Steuern pro Einwohner . . . 19
10.3 Abgabenertragsanteile [1] . . . 20
10.4 Abgabenertragsanteile pro Einwohner . . . 20

Abbildungsverzeichnis

3.1 Entwicklung der Anzahl an Gebäuden 3
4.1 Entwicklung der Wohnbevölkerung 5
6.1 Entwicklung der Erwerbstätigen am Arbeitsort 9
7.1 Entwicklung der Anzahl an land- und forstwirtschaftlichen Betrieben 11
8.1 Nächtigungsentwicklung im Winter 13
8.2 Nächtigungsentwicklung im Sommer 15
8.3 Nächtigungsentwicklung im Vergleich Winter zu Sommer 16
10.1 Entwicklung der Eigenen Steuern 20
10.2 Entwicklung der Abgabenertragsanteile 21

1 Flächen

Tabelle 1.1: Flächennutzung 2023

Flächenart in km²	Zillertal	Bezirk SZ	Tirol
Fläche	1.098,2	1.843,2	12.648,4
Dauersiedlungsraum	123,9	205,6	1.573,0
Anteil am Dauersiedlungsraum	11,3	11,2	12,4

Quelle: Bundesamt für Eich- und Vermessungswesen

Tabelle 1.2: Widmungsbestand 2022

Widmungskategorie	Fläche in ha	m² / Einwohner			Anteil am DSR in %		
		Zillertal	Bezirk SZ	Tirol	Zillertal	Bezirk SZ	Tirol
Bauland und Sonderflächen[1]	1.317,0	348,0	313,6	293,1	10,6	13,2	14,4
Wohngebiete	489,4						
Mischgebiete	416,3						
Gewerbe- und Industriegebiete	67,6						
Baulandähnliche Sonderflächen	343,8						
Landwirtschaftliche Sonderflächen	84,3						

Quelle: AdTLR, Abt. Raumordnung und Statistik

[1] ausgenommen freilandähnilche Sonderflächen und landwirtschaftliche Sonderflächen

DSR = Dauersiedlungsraum

2 Naturschutzgebiete

Tabelle 2.1: Naturschutz 2023

Schutzgebiete	Fläche in ha	Anteil an Gesamtfläche in %	Anteil der Schutzgebiete an der Gesamtfläche in %	
	Zillertal		Bezirk SZ	Tirol
Nationalpark Kernzonen	-	-	-	2,7
Nationalpark Außenzonen	-	-	-	2,1
Naturschutzgebiete	-	-	17,7	5,9
Landschaftsschutzgebiete	-	-	1,9	5,3
Geschützte Landschaftsteile	49	0,0	0,1	0,1
Ruhegebiete	42.604	38,8	25,2	10,8
Sonderschutzgebiete	-	-	-	0,0
Schutzgebiete insgesamt	42.653	38,8	44,9	26,9

Quelle: AdTLR, Abt. Umweltschutz

3 Bauentwicklung

Tabelle 3.1: Anzahl der Gebäude 2023

Jahr	Gebäude			Index 2001 = 100		
	Zillertal	Bezirk SZ	Tirol	Zillertal	Bezirk SZ	Tirol
1971	5.161	10.736	91.331	54,3	55,0	56,6
1981	6.695	13.747	116.875	70,5	70,4	72,5
1991	8.003	16.515	138.537	84,3	84,5	85,9
2001	9.498	19.534	161.261	100,0	100,0	100,0
2011	10.800	21.936	177.745	113,7	112,3	110,2
2021	11.987	24.053	193.876	126,2	123,1	120,2
2023	13.193	26.229	213.503	138,9	134,3	132,4

Quelle: Statistik Austria, Gebäude und Wohnungsregister

Abbildung 3.1: Entwicklung der Anzahl an Gebäuden

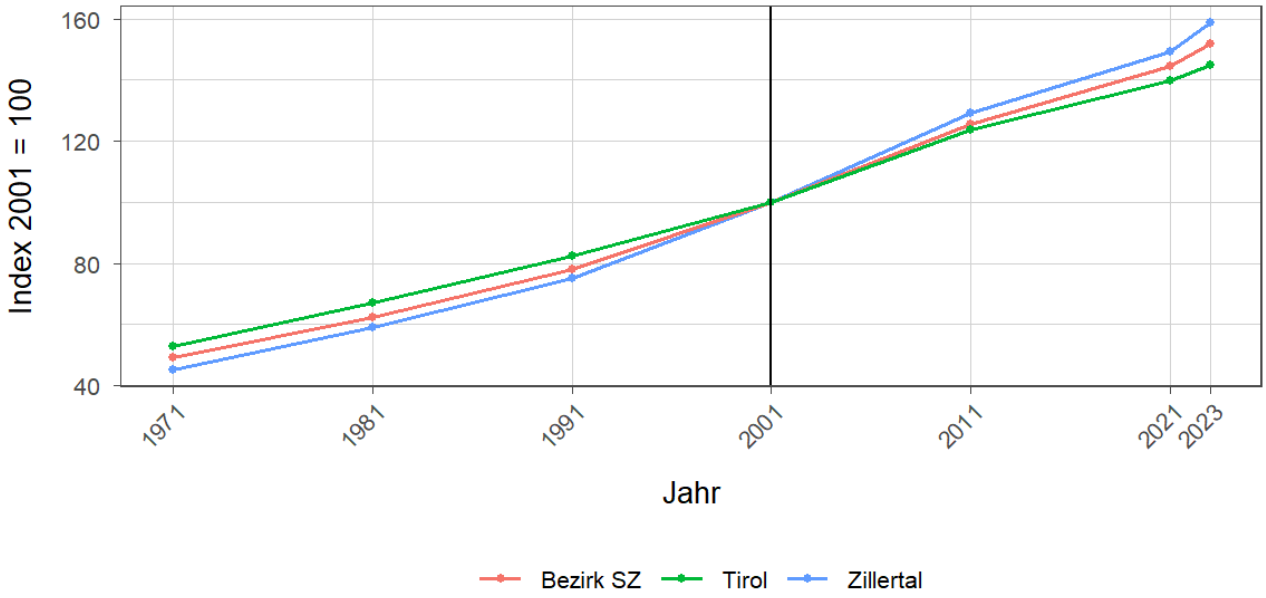

Tabelle 3.2: Überwiegende Gebäudenutzung 2023

Gebäudenutzung	Anzahl	Anzahl an allen Gebäuden in %		
	Zillertal		Bezirk SZ	Tirol
Gebäude mit einer Wohnung	5.418	41,1	43,8	45,2
Gebäude mit zwei oder mehr Wohnungen	4.722	35,8	36,2	34,7
Wohngebäude von Gemeinschaften	37	0,3	0,3	0,3
Hotels und ähnliche Gebäude	1.188	9,0	5,7	4,1
Andere Gebäude[1]	1.828	13,9	14,0	15,7

Quelle: Statistik Austria, Gebäude und Wohnungsregister

[1] umfasst Bürogebäude, Gebäude des Groß- oder Einzelhandels, Gebäude des Verkehrs- oder Nachrichtenwesens, Werkstätten, Industrie- oder Lagerhallen, Gebäude für Kultur-und Freizeitzwecke sowie des Bildungs- und Gesundheitswesens, Gebäude mit sonstiger Nutzung.

Tabelle 3.3: Anzahl der Wohnungen 2023

Jahr	Wohnungen			Index 2001 = 100		
	Zillertal	Bezirk SZ	Tirol	Zillertal	Bezirk SZ	Tirol
1971	6.435	15.851	160.196	45,2	49,0	52,8
1981	8.384	20.198	203.762	58,9	62,4	67,1
1991	10.686	25.215	249.774	75,1	77,9	82,3
2001	14.236	32.378	303.632	100,0	100,0	100,0
2011	18.387	40.619	375.583	129,2	125,5	123,7
2021	21.247	46.805	423.796	149,2	144,6	139,6
2023	22.582	49.149	439.539	158,6	151,8	144,8

Quelle: Statistik Austria, Gebäude und Wohnungsregister

4 Wohnbevölkerung

Tabelle 4.1: Anzahl und Entwicklung der Wohnbevölkerung

Jahr	Personen			Index 2001 = 100		
	Zillertal	Bezirk SZ	Tirol	Zillertal	Bezirk SZ	Tirol
1961	21.173	48.321	462.899	63,3	64,6	68,7
1971	25.532	57.288	540.771	76,4	76,6	80,3
1981	28.021	62.589	586.663	83,8	83,6	87,1
1991	30.571	68.692	631.410	91,5	91,8	93,8
2001	33.424	74.834	673.504	100,0	100,0	100,0
2011	35.168	79.103	709.319	105,2	105,7	105,3
2021	37.461	85.136	762.652	112,1	113,8	113,2
2023	37.841	86.511	771.304	113,2	115,6	114,5

Quelle: Statistik Austria, (bis inkl. 2001) Volkszählung, (ab 2011) Registerzählung

Abbildung 4.1: Entwicklung der Wohnbevölkerung

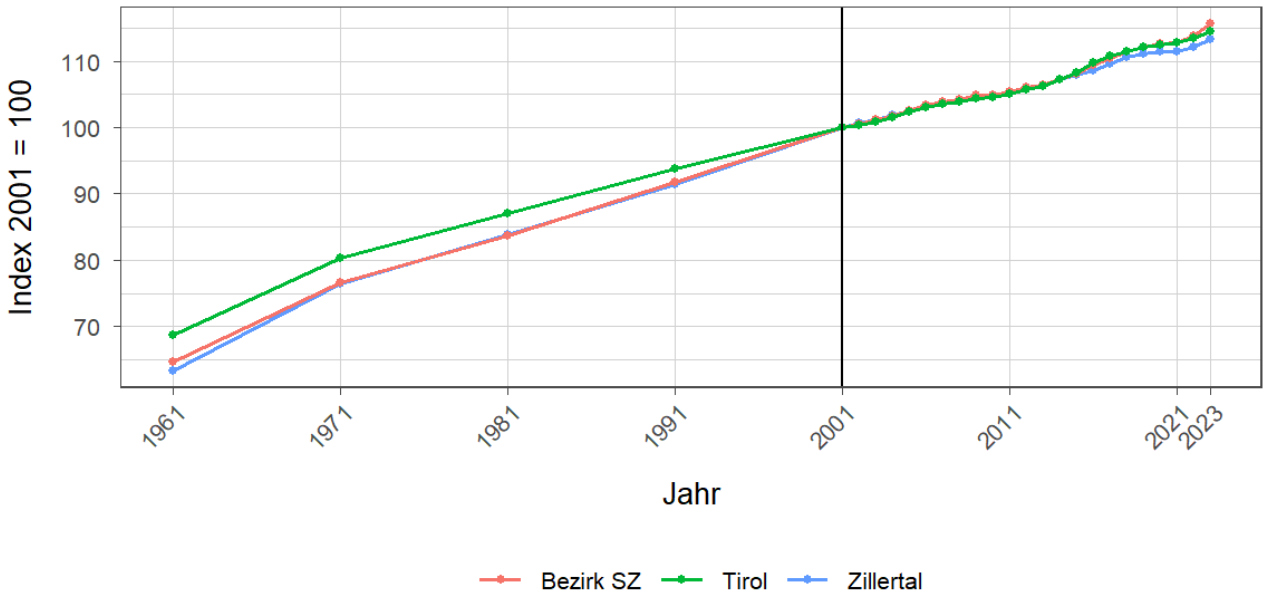

Tabelle 4.2: Altersstruktur 2023

Alter	Personen			in % der Wohnbevölkerung		
	Zillertal	Bezirk SZ	Tirol	Zillertal	Bezirk SZ	Tirol
unter 15	5.951	13.330	112.127	15,7	15,4	14,5
15 bis 64	25.261	57.482	512.918	66,8	66,4	66,5
65 oder älter	6.629	15.699	146.259	17,5	18,1	19,0

Quelle: Statistik Austria, (bis inkl. 2001) Volkszählung, (ab 2011) Bevölkerungsregister

Tabelle 4.3: Höchste abgeschlossene Ausbildung 2021

Bildung	Personen			in % der Wohnbevölkerung im Alter von 15 u. mehr Jahren		
	Zillertal	Bezirk SZ	Tirol	Zillertal	Bezirk SZ	Tirol
Pflichtschule	9.291	19.883	159.879	29,4	27,6	24,5
Lehrabschluss	11.922	25.888	212.344	37,7	35,9	32,6
Berufsbild. mittlere S.	5.325	11.528	98.123	16,8	16,0	15,1
Allg. bild. höhere S.	1.009	2.919	36.447	3,2	4,1	5,6
Berufsbild. höhere S.	1.970	4.960	48.281	6,2	6,9	7,4
Kolleg	120	358	4.370	0,4	0,5	0,7
Akademie	409	1.129	13.080	1,3	1,6	2,0
Hochschule	1.560	5.359	79.173	4,9	7,4	12,1

Quelle: Statistik Austria, Abgestimmte Erwerbsstatistik

Tabelle 4.4: Veränderung der Wohnbevölkerung seit 1961 - Volkszählung bzw. Registerzählung

Jahr	Insgesamt	Wanderungs-saldo	Geburten-bilanz	in % der Wohnbevölkerung 1961		
				Insgesamt	Wanderungs-saldo	Geburten-bilanz
1961/1971	4.359	273	4.127	20,6	1,3	19,5
1971/1981	2.448	-380	2.828	11,6	-1,8	13,4
1981/1991	2.550	200	2.350	12,0	0,9	11,1
1991/2001	2.853	398	2.455	13,5	1,9	11,6
2001/2011	1.744	194	1.550	8,2	0,9	7,3
2011/2021	2.293	943	1.350	10,8	4,5	6,4

Quelle: Statistik Austria, Volkszählung bzw. Bevölkerungsregister

Tabelle 4.5: Veränderung der Wohnbevölkerung - Bevölkerungsregister

Jahr	Insgesamt	Wanderungs-saldo	Geburten-bilanz	jährliche Veränderung in %		
				Insgesamt	Wanderungs-saldo	Geburten-bilanz
2016	293	111	182	0,8	0,3	0,5
2017	328	168	160	0,9	0,5	0,4
2018	198	71	127	0,5	0,2	0,3
2019	143	53	90	0,4	0,1	0,2
2020	-31	-82	51	-0,1	-0,2	0,1
2021	239	165	74	0,6	0,4	0,2
2022	348	238	110	0,9	0,6	0,3
2016/2022	1.518	724	794	4,2	2,0	2,2

Quelle: Statistik Austria, Bevölkerungsregister

Tabelle 4.6: Wanderungen

Jahr	Personen			jährliche Veränderung in %		
	Zuzüge	Wegzüge	Saldo	Zuzüge	Wegzüge	Saldo
2016	2.196	2.085	111	6,0	5,7	0,3
2017	2.188	2.020	168	6,0	5,5	0,5
2018	2.262	2.191	71	6,1	5,9	0,2
2019	2.236	2.183	53	6,0	5,9	0,1
2020	2.133	2.215	-82	5,7	5,9	-0,2
2021	2.021	1.856	165	5,4	5,0	0,4
2022	2.488	2.250	238	6,6	6,0	0,6
2016/2022	15.524	14.800	724	43,0	41,0	2,0

Quelle: Statistik Austria, Wanderungsstatistik

Tabelle 4.7: Geburten und Sterbefälle

Jahr	Personen			jährliche Veränderung in %		
	Geburten	Sterbefällr	Saldo	Geburten	Sterbefällr	Saldo
2016	422	240	182	1,2	0,7	0,5
2017	444	284	160	1,2	0,8	0,4
2018	415	288	127	1,1	0,8	0,3
2019	375	285	90	1,0	0,8	0,2
2020	390	339	51	1,0	0,9	0,1
2021	382	308	74	1,0	0,8	0,2
2022	409	299	110	1,1	0,8	0,3
2016/2022	2.837	2.043	794	7,9	5,7	2,2

Quelle: Statistik Austria, Natürliche Bevölkerungsbewegung

5 Privathaushalte

Tabelle 5.1: Anzahl und Entwicklung der Privathaushalte

Jahr	Haushalte			Index 2001 = 100		
	Zillertal	Bezirk SZ	Tirol	Zillertal	Bezirk SZ	Tirol
1961	4.793	12.274	123.705	41,9	44,4	47,5
1971	6.011	15.254	157.267	52,5	55,1	60,3
1981	7.730	19.065	188.898	67,5	68,9	72,5
1991	9.163	22.656	219.783	80,1	81,9	84,3
2001	11.445	27.672	260.660	100,0	100,0	100,0
2011	13.331	31.507	296.712	116,5	113,9	113,8
2021	15.054	35.812	334.096	131,5	129,4	128,2

Quelle: Statistik Austria, Volkszählung bzw. Registerzählung, Abgestimmte Erwerbsstatistik

Tabelle 5.2: Durchschnittliche Haushaltsgröße

Jahr	Personen pro Haushalte		
	Zillertal	Bezirk SZ	Tirol
1961	4,4	3,9	3,7
1971	4,2	3,7	3,4
1981	3,6	3,3	3,1
1991	3,3	3,0	2,8
2001	2,9	2,7	2,6
2011	2,6	2,5	2,4
2021	2,5	2,4	2,2

Quelle: Statistik Austria, Volkszählung bzw. Registerzählung, Abgestimmte Erwerbsstatistik

Tabelle 5.3: Anzahl und Entwicklung der Einpersonenhaushalte

Jahr	Haushalte			in % der Privathaushalte		
	Zillertal	Bezirk SZ	Tirol	Zillertal	Bezirk SZ	Tirol
1961	476	1.444	16.090	9,9	11,8	13,0
1971	695	2.265	31.826	11,6	14,8	20,2
1981	1.229	3.678	44.728	15,9	19,3	23,7
1991	1.644	4.966	55.078	17,9	21,9	25,1
2001	2.615	7.300	77.310	22,8	26,4	29,7
2011	3.564	9.261	100.474	26,7	29,4	33,9
2021	4.496	11.565	121.247	29,9	32,3	36,3

Quelle: Quelle: Statistik Austria, Volkszählung bzw. Registerzählung, Abgestimmte Erwerbsstatistik

6 Wirtschaft und Beschäftigung

Tabelle 6.1: Erwerbstätige am Arbeitsort (gesamt)

Jahr	Personen			Index 2001 = 100		
	Zillertal	Bezirk SZ	Tirol	Zillertal	Bezirk SZ	Tirol
1961	9.066	20.828	210.522	65,6	65,2	69,6
1971	9.851	21.893	207.802	71,3	68,5	68,7
1981	11.399	26.440	243.508	82,5	82,7	80,6
1991	12.358	28.615	272.092	89,4	89,5	90,0
2001	13.821	31.966	302.291	100,0	100,0	100,0
2011	14.880	34.594	328.424	107,7	108,2	108,6
2021	16.717	39.862	373.489	121,0	124,7	123,6

Quelle: Statistik Austria, Volkszählung bzw. Registerzählung

Abbildung 6.1: Entwicklung der Erwerbstätigen am Arbeitsort

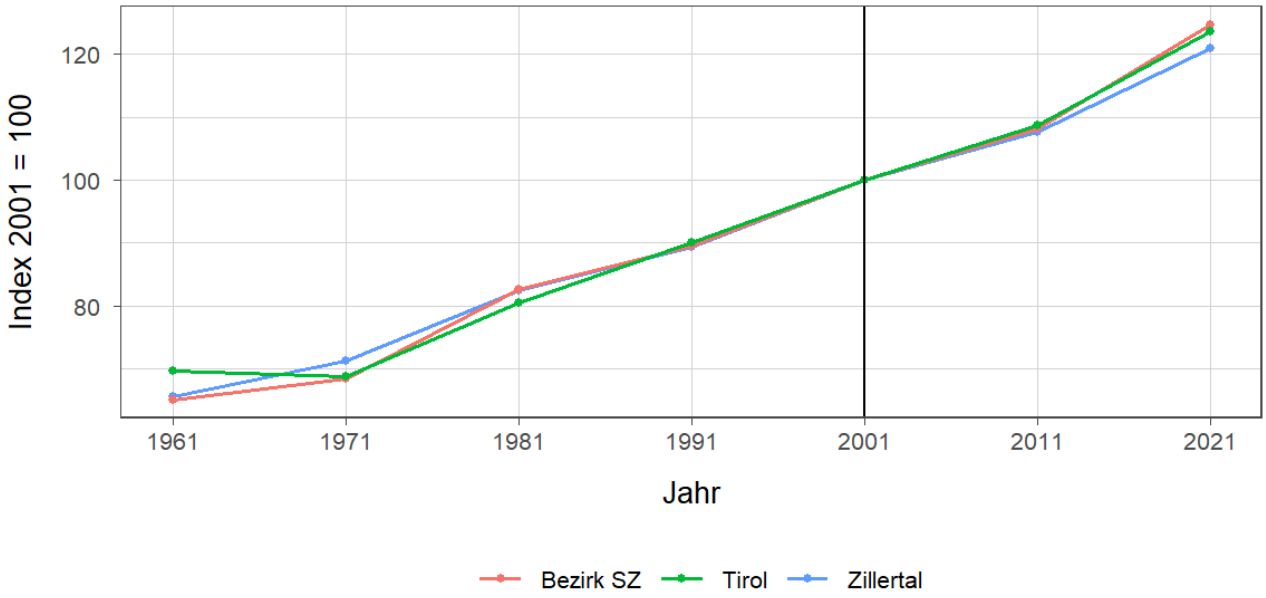

Tabelle 6.2: Erwerbstätige am Arbeitsort nach wirtschaftlicher Zugehörigkeit

Jahr	gesamt	Land- und Forstwirt-schaft	Gewerbe und Industrie	darunter Bauwesen	Dienst-leistungen	darunter Begerber-gungs und Gaststätten-wesen
1961	9.066	4.203	2.160	918	2.177	1.041
1971	9.851	2.316	3.112	1.689	3.502	1.785
1981	11.399	1.747	3.205	1.603	5.405	3.009
1991	12.358	1.296	3.461	1.695	6.486	3.712
2001	13.821	1.142	3.647	2.008	7.871	4.018
2011	14.880	1.101	4.311	2.138	9.468	2.599
2021	16.717	742	4.648	2.418	11.327	3.102

Quelle: Statistik Austria, Volkszählung bzw. Registerzählung, Abgestimmte Erwerbsstatistik

Tabelle 6.3: Erwerbstätige am Wohn- und Arbeitsort

Jahr	am Wohnort		am Arbeitsort	
	weiblich	männlich	weiblich	männlich
1961	-	-	3.883	5.183
1971	3.967	6.685	3.488	6.363
1981	5.345	7.576	4.700	6.699
1991	6.030	8.614	5.039	7.319
2001	5.977	9.346	5.803	8.018
2011	7.162	9.842	6.395	8.485
2021	8.621	10.768	7.645	9.072

Quelle: Quelle: Statistik Austria, Volkszählung bzw. Registerzählung, Abgestimmte Erwerbsstatistik

Tabelle 6.4: Berufspendler

Jahr	Gemeinde-einpendler	Gemeinde-binnenpendler	Gemeinde-auspendler	Pendler-saldo absolut	Index des Pendler-saldos[1]
1961	1.481	-	2.400	-919	91
1971	2.635	2.765	2.937	-302	97
1981	3.912	2.854	4.892	-980	92
1991	4.988	3.434	6.800	-1.812	87
2001	7.175	3.644	9.204	-2.029	87
2011	8.662	3.609	10.536	-1.874	89
2021	10.063	3.934	12.735	-2.672	86

Quelle: Quelle: Statistik Austria, Volkszählung bzw. Registerzählung, Abgestimmte Erwerbsstatistik
[1] = (Erwerbstätige am Arbeitsort / Erwerbstätige am Wohnort)*100
Ein Wert unter 100: Zahl der Auspendler aus den Gemeinden in einer Region überwiegt
Ein Wert über 100: Zahl der Einpendler in Gemeinden einer Region überwiegt

Gemeindeeinpendler, Gemeindeauspendler: Personen, deren Wohn- und Arbeitsort in verschiedenen Gemeinden liegen, also Personen, die über Gemeindegrenzen hinweg pendeln.
Erwerbstätige: Personen ab 15 Jahren, die einer bezahlten Tätigkeit von mindestens einer Wochenstunde nachgehen, Selbständige und mithelfende Familienangehörige, Präsenz- und Zivildiener sind eingeschlossen, Personen in Karenz werden nicht berücksichtigt.

7 Land- und Forstwirtschaft

Tabelle 7.1: Anzahl und Entwicklung der Land- und Forstwirtschaftlichen Betriebe

Jahr	Betriebe			Index 1999 = 100		
	Zillertal	Bezirk SZ	Tirol	Zillertal	Bezirk SZ	Tirol
1960	1.525	2.806	25.365	108,3	121,5	139,1
1970	1.475	2.683	23.600	104,8	116,2	129,4
1980	1.389	2.447	20.913	98,7	106,0	114,7
1990	1.399	2.390	19.739	99,4	103,5	108,2
1999	1.408	2.309	18.238	100,0	100,0	100,0
2010	1.285	2.043	16.215	91,3	88,5	88,9
2020	1.147	1.860	14.215	81,5	80,6	77,9

Quelle: Statistik Austria, Land- und Forstwirtschaftliche Betriebszählung bzw. Agrarstrukturerhebung

Abbildung 7.1: Entwicklung der Anzahl an land- und forstwirtschaftlichen Betrieben

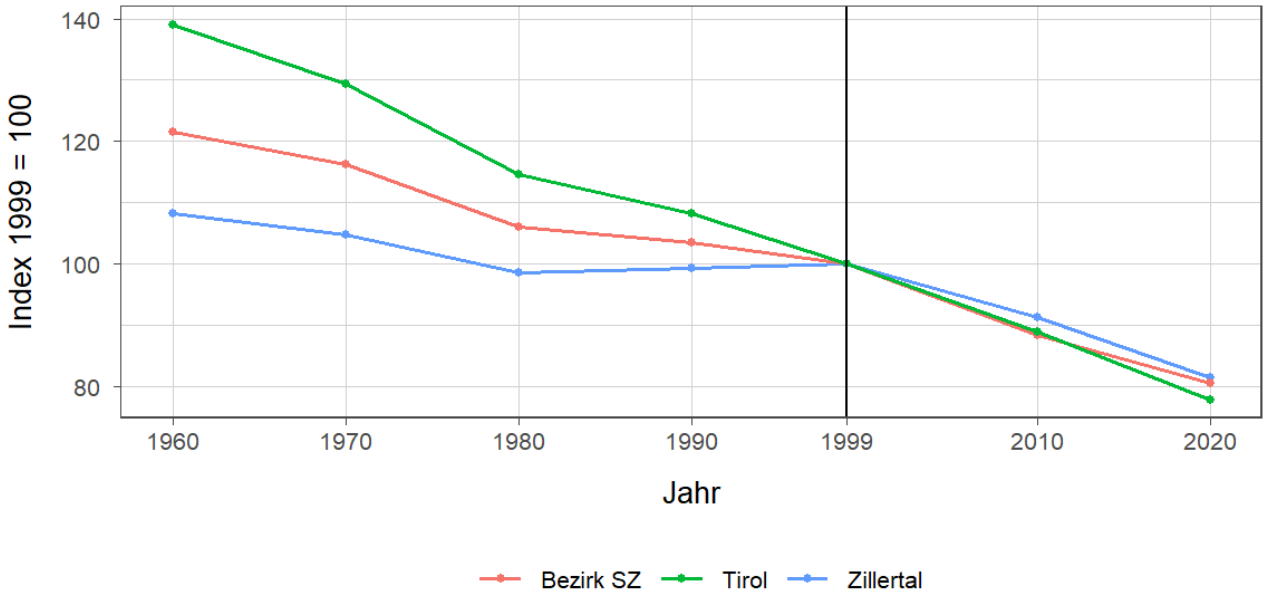

Tabelle 7.2: Betriebe nach Erwerbsart 2020

Erwerbsart	Betriebe			Anteil an allen Betrieben in %		
	Zillertal	Bezirk SZ	Tirol	Zillertal	Bezirk SZ	Tirol
Haupterwerb	619	868	4.749	54,0	46,7	33,4
Nebenerwerb	422	808	7.916	36,8	43,4	55,7
Pers.Gem.	21	40	322	1,8	2,2	2,3
jur. Person	85	144	1.228	7,4	7,7	8,6

Quelle: Statistik Austria, Agrarstrukturerhebung
Pers.Gem: Personengemeinschaften
jur. Person: Juristische Personen

Tabelle 7.3: Betriebe mit Erschwernispunkten 2020

EP-GR[1]	Betriebe			Anteil an allen Betrieben in %		
	Zillertal	Bezirk SZ	Tirol	Zillertal	Bezirk SZ	Tirol
EP-GR 1	169	239	2.015	14,7	12,8	14,2
EP-GR 2	84	188	2.268	7,3	10,1	16,0
EP-GR 3	152	237	2.265	13,3	12,7	15,9
EP-GR 4	456	538	2.803	39,8	28,9	19,7
keine Erschwernis	286	658	4.864	24,9	35,4	34,2

Quelle: Quelle: Statistik Austria, Agrarstrukturerhebung

[1] Zuordnung der Betriebe nach Erschwernispunkten

Bei der Agrarstrukturerhebung 2020 wurden analog zum Grünen Bericht die Betriebe nach ihren Erschwernispunkten den Erschwernispunktegruppen (EPGruppe 1 bis 4)zugeordnet. Die Erschwernispunkte-Gruppen (EP-Gruppen)setzen sich wie folgt zusammen:

EP-Gruppe 1: 5 bis 90 Erschwernispunkte

EP-Gruppe 2: 91 bis 180 Erschwernispunkte

EP-Gruppe 3: 181 bis 270 Erschwernispunkte

EP-Gruppe 4: über 270 (bis maximal 540) Erschwernispunkte

Die Zuordnung der Erschwernispunkte wird im Rahmen des jährlichen Mehrfachantrag-Flächen durchgeführt. Das System der Erschwernispunktegruppen (EP-Gruppen) ist nur bedingt mit den bisherigen Systemen der Einteilung bergbäuerlicher Betriebe bzw. Erschwernisbeurteilung vergleichbar. Betriebe mit weniger als 5 Erschwernispunkten werden in der in der Gruppe „Ohne Erschwernis“ ausgewiesen.

8 Tourismus

Tabelle 8.1: Nächtigungsentwicklung - Winter seit 1981

Jahr	Nächtigungen			Index 2001 = 100		
	Zillertal	Bezirk SZ	Tirol	Zillertal	Bezirk SZ	Tirol
1981	1.919.919	2.511.188	17.771.714	56,3	61,5	75,6
1991	2.900.273	3.581.955	21.774.674	85,0	87,7	92,6
2001	3.410.520	4.083.001	23.503.160	100,0	100,0	100,0
2011	4.267.280	4.987.087	24.830.645	125,1	122,1	105,6
2021	31.616	64.536	712.998	0,9	1,6	3,0
2023	4.383.091	5.100.657	25.707.235	128,5	124,9	109,4

Quelle: AdTLR, Raumordnung und Statistik, Tourismusstatistik

Abbildung 8.1: Nächtigungsentwicklung im Winter

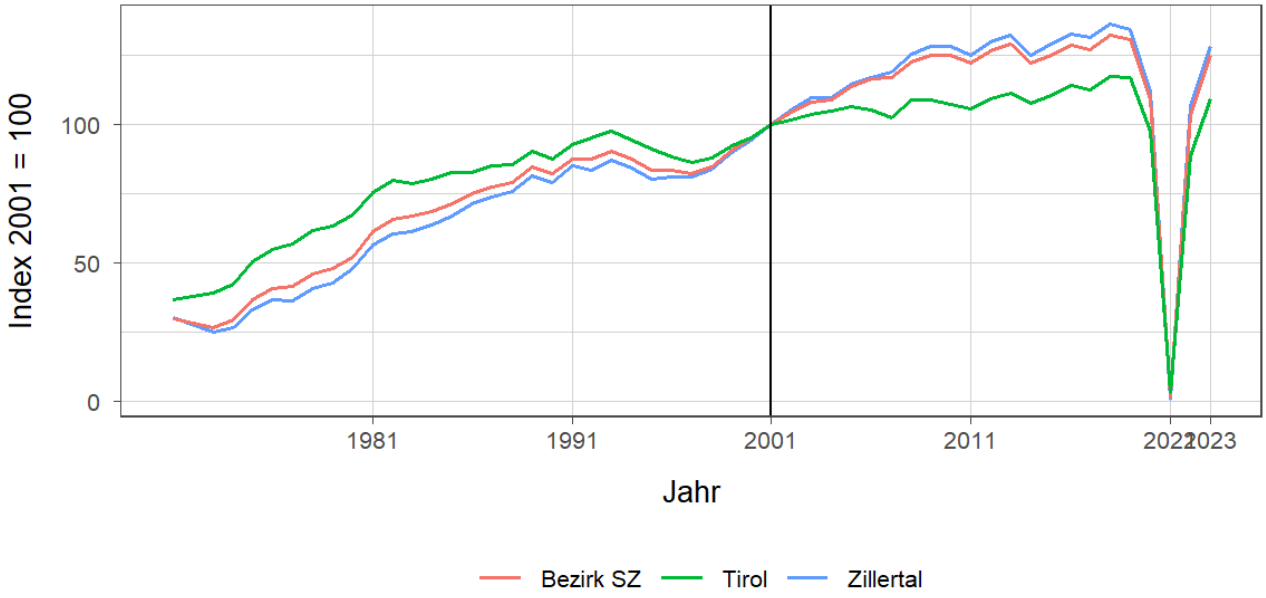

Tabelle 8.2: Nächtigungsentwicklung - Winter 2012 bis 2023

Jahr	Nächtigungen			Index 2012 = 100		
	Zillertal	Bezirk SZ	Tirol	Zillertal	Bezirk SZ	Tirol
2012	4.436.475	5.175.933	25.699.115	100,0	100,0	100,0
2013	4.513.823	5.267.590	26.220.929	101,7	101,8	102,0
2014	4.272.231	4.984.930	25.370.402	96,3	96,3	98,7
2015	4.405.761	5.104.987	25.960.806	99,3	98,6	101,0
2016	4.533.067	5.248.776	26.804.089	102,2	101,4	104,3
2017	4.487.731	5.190.775	26.463.873	101,2	100,3	103,0
2018	4.658.373	5.407.888	27.583.016	105,0	104,5	107,3
2019	4.582.653	5.333.331	27.485.847	103,3	103,0	107,0
2020	3.816.190	4.468.555	22.925.568	86,0	86,3	89,2
2021	31.616	64.536	712.998	0,7	1,2	2,8
2022	3.641.630	4.224.033	20.909.636	82,1	81,6	81,4
2023	4.383.091	5.100.657	25.707.235	98,8	98,5	100,0

Quelle: AdTLR, Raumordnung und Statistik, Tourismusstatistik

Tabelle 8.3: Nächtigungen nach Unterkuftsarten - Winter 2023

Kategorie	Nächtigungen			in %		
	Zillertal	Bezirk SZ	Tirol	Zillertal	Bezirk SZ	Tirol
Gewerblich	2.931.802	3.528.709	19.043.511	66,9	69,2	74,1
davon ***** / ****	1.455.215	1.854.822	8.849.552	33,2	36,4	34,4
***	616.251	704.558	3.912.344	14,1	13,8	15,2
** / *	341.973	381.088	2.302.416	7,8	7,5	9,0
Fewo gewerblich	518.363	588.241	3.979.199	11,8	11,5	15,5
Privat	158.257	170.258	814.588	3,6	3,3	3,2
Fewo privat	1.145.426	1.228.030	4.978.196	26,1	24,1	19,4
Campingplätze	81.478	98.715	412.652	1,9	1,9	1,6
Sonst. Unterkünfte	66.128	74.945	458.288	1,5	1,5	1,8
Gesamt	4.383.091	5.100.657	25.707.235	100,0	100,0	100,0

Quelle: Quelle: AdTLR, Raumordnung und Statistik, Tourismusstatistik
G = Geheim, da weniger als 3 Betriebe vorhanden

Tabelle 8.4: Nächtigungsentwicklung - Sommer seit 1981

Jahr	Nächtigungen			Index 2001 = 100		
	Zillertal	Bezirk SZ	Tirol	Zillertal	Bezirk SZ	Tirol
1981	2.939.439	4.110.079	23.095.058	133,0	130,6	135,8
1991	2.865.036	4.131.354	23.561.062	129,7	131,3	138,5
2001	2.209.329	3.146.580	17.006.337	100,0	100,0	100,0
2011	2.578.836	3.679.738	18.068.597	116,7	116,9	106,2
2021	3.029.495	4.217.802	19.865.249	137,1	134,0	116,8
2023	3.306.911	4.657.190	22.788.556	149,7	148,0	134,0

Quelle: AdTLR, Raumordnung und Statistik, Tourismusstatistik

Abbildung 8.2: Nächtigungsentwicklung im Sommer

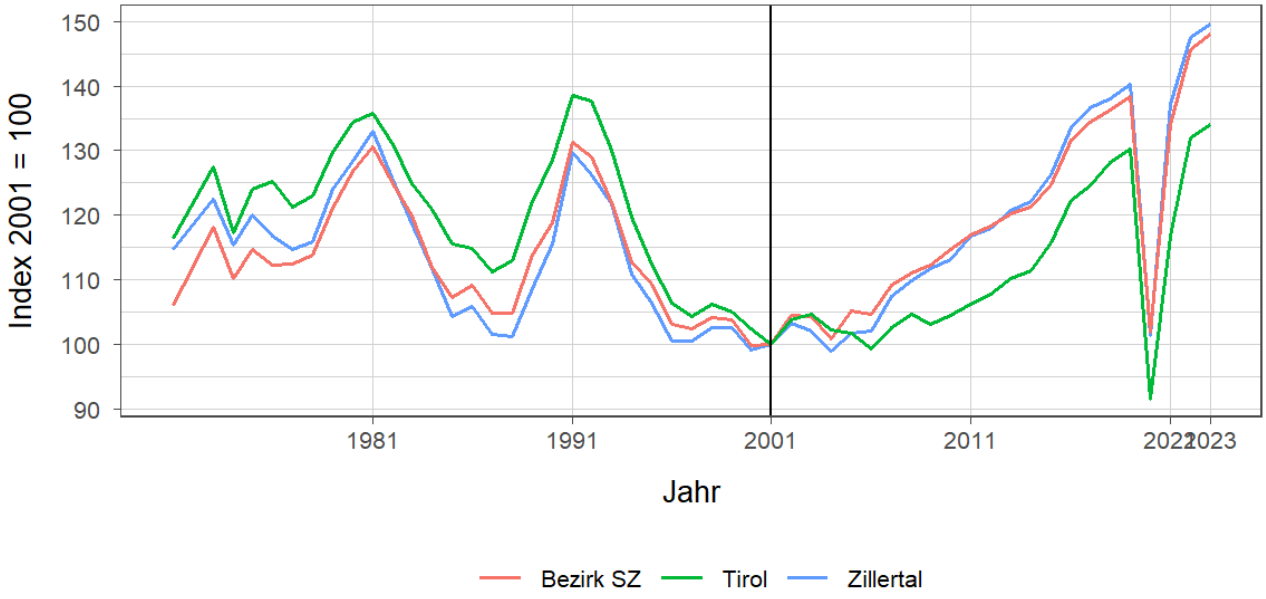

Tabelle 8.5: Nächtigungsentwicklung - Sommer 2012 bis 2023

Jahr	Nächtigungen			Index 2012 = 100		
	Zillertal	Bezirk SZ	Tirol	Zillertal	Bezirk SZ	Tirol
2012	2.605.665	3.723.487	18.325.187	100,0	100,0	100,0
2013	2.666.430	3.784.206	18.727.354	102,3	101,6	102,2
2014	2.698.783	3.813.139	18.959.548	103,6	102,4	103,5
2015	2.789.386	3.923.839	19.676.251	107,1	105,4	107,4
2016	2.950.584	4.140.407	20.796.138	113,2	111,2	113,5
2017	3.017.822	4.230.429	21.193.135	115,8	113,6	115,7
2018	3.050.870	4.287.921	21.806.765	117,1	115,2	119,0
2019	3.099.525	4.353.529	22.163.110	119,0	116,9	120,9
2020	2.239.901	3.205.751	15.580.308	86,0	86,1	85,0
2021	3.029.495	4.217.802	19.865.249	116,3	113,3	108,4
2022	3.260.433	4.583.242	22.448.264	125,1	123,1	122,5
2023	3.306.911	4.657.190	22.788.556	126,9	125,1	124,4

Quelle: AdTLR, Raumordnung und Statistik, Tourismusstatistik

Tabelle 8.6: Nächtigungen nach Unterkuftsarten - Sommer 2023

Kategorie	Nächtigungen			in %		
	Zillertal	Bezirk SZ	Tirol	Zillertal	Bezirk SZ	Tirol
Gewerblich	2.207.001	3.168.046	15.781.623	66,7	68,0	69,3
davon ***** / ****	1.270.550	1.838.582	7.888.227	38,4	39,5	34,6
***	414.505	605.501	3.470.892	12,5	13,0	15,2
** / *	200.315	284.442	1.743.642	6,1	6,1	7,7
Fewo gewerblich	321.631	439.521	2.678.862	9,7	9,4	11,8
Privat	92.198	111.327	633.879	2,8	2,4	2,8
Fewo privat	667.171	799.192	3.615.238	20,2	17,2	15,9
Campingplätze	273.461	471.230	1.898.422	8,3	10,1	8,3
Sonst. Unterkünfte	67.080	107.395	859.394	2,0	2,3	3,8
Gesamt	3.306.911	4.657.190	22.788.556	100,0	100,0	100,0

Quelle: Quelle: AdTLR, Raumordnung und Statistik, Tourismusstatistik
G = Geheim, da weniger als 3 Betriebe vorhanden

Abbildung 8.3: Nächtigungsentwicklung im Vergleich Winter zu Sommer

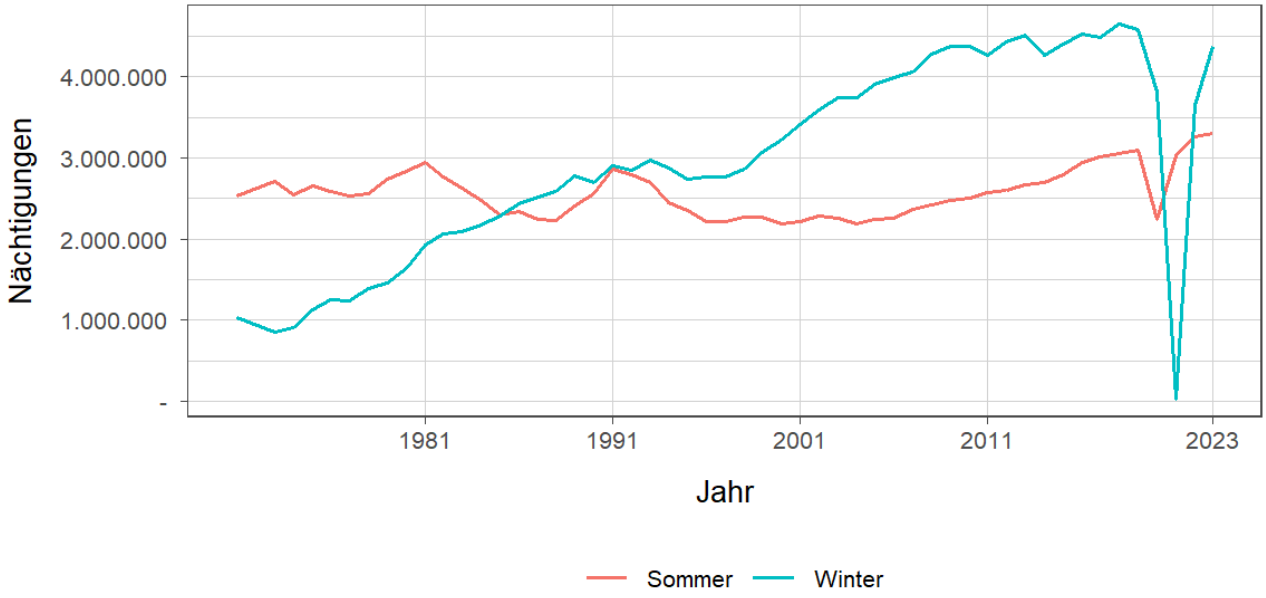

Tabelle 8.7: Betten - Winter 2023

Kategorie	Betten Winter			in %		
	Zillertal	Bezirk SZ	Tirol	Zillertal	Bezirk SZ	Tirol
Gewerblich	30.552	38.331	224.822	58,0	60,7	65,8
davon ***** / ****	13.795	18.048	90.088	26,2	28,6	26,4
***	5.823	7.543	47.047	11,0	11,9	13,8
** / *	3.956	4.660	33.308	7,5	7,4	9,8
Fewo gewerblich	6.978	8.080	54.379	13,2	12,8	15,9
Privat	3.499	3.858	19.168	6,6	6,1	5,6
Fewo privat	17.583	19.549	84.979	33,4	31,0	24,9
Sonst. Unterkünfte	1.071	1.394	12.495	2,0	2,2	3,7
Gesamt	52.705	63.132	341.464	100,0	100,0	100,0

Quelle: Quelle: AdTLR, Raumordnung und Statistik, Tourismusstatistik
G = Geheim, da weniger als 3 Betriebe vorhanden

Tabelle 8.8: Betten - Sommer 2023

Kategorie	Betten Sommer			in %		
	Zillertal	Bezirk SZ	Tirol	Zillertal	Bezirk SZ	Tirol
Gewerblich	30.040	38.226	217.717	57,9	60,5	64,6
davon ***** / ****	13.766	18.113	86.552	26,5	28,7	25,7
***	5.700	7.555	46.198	11,0	12,0	13,7
** / *	3.651	4.532	32.060	7,0	7,2	9,5
Fewo gewerblich	6.923	8.026	52.907	13,4	12,7	15,7
Privat	3.363	3.757	18.506	6,5	5,9	5,5
Fewo privat	16.945	18.907	82.554	32,7	29,9	24,5
Sonst. Unterkünfte	1.508	2.264	18.363	2,9	3,6	5,4
Gesamt	51.856	63.154	337.140	100,0	100,0	100,0

Quelle: Quelle: AdTLR, Raumordnung und Statistik, Tourismusstatistik
G = Geheim, da weniger als 3 Betriebe vorhanden

Tabelle 8.9: Auslastung 2023

Kategorie	Auslastung in % [1]					
	Zillertal		Bezirk SZ		Tirol	
	Winter	Sommer	Winter	Sommer	Winter	Sommer
Gewerblich	53,0	39,9	50,9	45,0	46,8	39,4
davon ***** / ****	58,3	50,2	56,8	55,2	54,3	49,5
***	58,5	39,5	51,6	43,6	45,9	40,8
** / *	47,8	29,8	45,2	34,1	38,2	29,6
Fewo gewerblich	41,0	25,2	40,2	29,8	40,4	27,5
Privat	25,0	14,9	24,4	16,1	23,5	18,6
Fewo privat	36,0	21,4	34,7	23,0	32,4	23,8
Sonst. Unterkünfte	34,1	24,2	29,7	25,8	20,3	25,4
Gesamt	45,1	31,8	43,8	36,0	40,9	33,7

Quelle: Quelle: AdTLR, Raumordnung und Statistik, Tourismusstatistik
[1] Winter: 100 Prozent entsprechen 181 (bzw. 182 im Schaltjahr) Vollbelegungstagen
Sommer: 100 Prozent entsprechen 184 Vollbelegstagen
Aus Datenverfügbarkeitsgründen wurde die Auslastung mit der Bettenzahl des Vorjahres berechnet
G = Geheim, da weniger als 3 Betriebe vorhanden

9 Grundversorgung der Tiroler Bevölkerung

Tabelle 9.1: Einrichtungen zur Grundversorgung der Tiroler Bevölkerung 2023

Einrichtungen	Zillertal	Bezirk SZ	Tirol
Nahversorger	49	90	690
Verkaufsfläche der Nahversorger (in m²)	17.475	50.108	356.831
Verkaufsfläche (in m²/Einwohner)	0	1	0
Metzger	15	24	149
Baecker	19	37	374
Polizeiinspektion	4	9	78
Praktischer_Arzt	34	73	674
Zahnheilkunde	12	36	427
Apotheke	6	15	131
Hausapotheke	2	5	55
Altersheim	3	12	93
Postamt	4	6	37
Postpartner	6	12	114
Bankfiliale	32	53	409
Tankstelle	15	29	304
Kinderkrippe	13	35	310
Kindergarten	29	62	484
Hort	7	19	114
Volksschule	25	43	351
Mittelschule	7	14	106
Sonderschule	2	3	20
Poly	3	5	28
AHS	1	3	27

Quelle: Quelle: AdTLR, Raumordnung und Statistik, Tourismusstatistik, Erhebung zur Grundversorgung der Tiroler Bevölkerung

10 Gemeindefinanzen

Tabelle 10.1: Eigene Steuern [1]

Jahr	Steuern in Tsd. Euro			Index 2013 = 100		
	Zillertal	Bezirk SZ	Tirol	Zillertal	Bezirk SZ	Tirol
2013	16.681	38.409	352.594	100,0	100,0	100,0
2014	15.480	36.255	332.524	92,8	94,4	94,3
2015	16.168	37.719	345.545	96,9	98,2	98,0
2016	16.415	38.922	360.435	98,4	101,3	102,2
2017	17.382	40.752	373.058	104,2	106,1	105,8
2018	18.288	43.157	388.551	109,6	112,4	110,2
2019	18.972	45.295	405.946	113,7	117,9	115,1
2020	18.479	44.191	400.991	110,8	115,1	113,7
2021	17.139	43.688	400.778	102,7	113,7	113,7
2022	20.288	50.698	446.231	121,6	132,0	126,6

Quelle: AdTLR, Abt. Gemeinden, Die Finanzlage der Gemeinden Tirols

Tabelle 10.2: Eigene Steuern pro Einwohner

Jahr	Pro Einwohner in Euro			Index 2013 = 100		
	Zillertal	Bezirk SZ	Tirol	Zillertal	Bezirk SZ	Tirol
2013	465	478	488	100,0	100,0	100,0
2014	429	448	456	92,2	93,7	93,4
2015	445	461	467	95,7	96,4	95,7
2016	448	471	483	96,3	98,4	98,9
2017	470	489	497	101,1	102,2	101,7
2018	492	515	515	105,8	107,6	105,4
2019	509	537	536	109,4	112,3	109,7
2020	496	523	528	106,6	109,4	108,0
2021	457	513	525	98,2	107,2	107,4
2022	536	586	579	115,2	122,5	118,5

Quelle: AdTLR, Abt. Gemeinden, Die Finanzlage der Gemeinden Tirols
[1] Ausschließliche Gemeindeabgaben i. S. des Finanzausgleichsgesetztes (Grundsteuer A und B, Kommunalsteuer, Sonstige Steuern)

Abbildung 10.1: Entwicklung der Eigenen Steuern

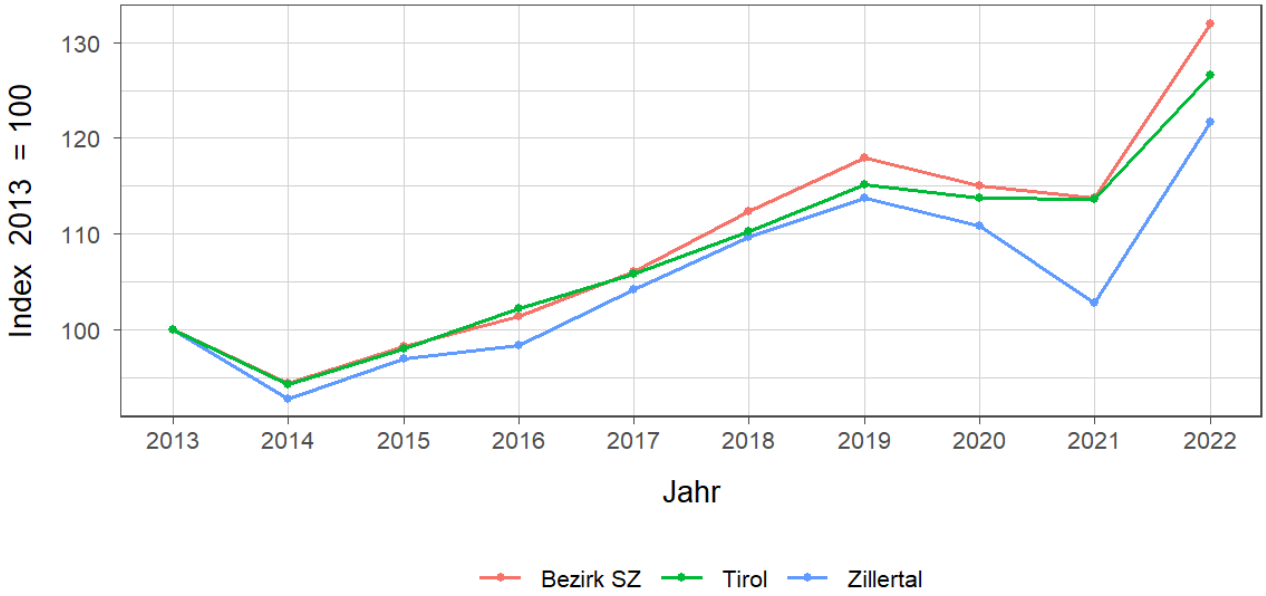

Tabelle 10.3: Abgabenertragsanteile [1]

Jahr	Abgabenertragsanteie in Tsd. Euro			Index 2013 = 100		
	Zillertal	Bezirk SZ	Tirol	Zillertal	Bezirk SZ	Tirol
2013	26.812	61.805	613.323	100,0	100,0	100,0
2014	33.838	72.957	696.908	126,2	118,0	113,6
2015	35.577	76.576	733.155	132,7	123,9	119,5
2016	36.215	78.124	751.116	135,1	126,4	122,5
2017	36.733	78.972	756.870	137,0	127,8	123,4
2018	38.546	82.895	792.641	143,8	134,1	129,2
2019	41.553	89.370	851.034	155,0	144,6	138,8
2020	38.353	81.968	777.780	143,0	132,6	126,8
2021	44.266	95.608	907.213	165,1	154,7	147,9
2022	48.788	107.423	1.031.610	182,0	173,8	168,2

Quelle: AdTLR, Abt. Gemeinden, Die Finanzlage der Gemeinden Tirols

Tabelle 10.4: Abgabenertragsanteile pro Einwohner

Jahr	Pro Einwohner in Euro			Index 2013 = 100		
	Zillertal	Bezirk SZ	Tirol	Zillertal	Bezirk SZ	Tirol
2013	748	770	849	100,0	100,0	100,0
2014	938	902	956	125,4	117,2	112,6
2015	980	936	992	131,0	121,6	116,8
2016	989	945	1.007	132,2	122,8	118,5
2017	994	948	1.008	132,9	123,1	118,6
2018	1.038	988	1.050	138,7	128,4	123,6
2019	1.115	1.060	1.123	149,0	137,7	132,2
2020	1.030	971	1.023	137,7	126,1	120,5
2021	1.181	1.122	1.187	157,9	145,8	139,8
2022	1.289	1.242	1.337	172,4	161,3	157,5

Quelle: AdTLR, Abt. Gemeinden, Die Finanzlage der Gemeinden Tirols
[1] Anteile der Gemeinden an den gemeinschaftlichen Bundesabgaben lt. Finanzausgleichsgesetztes
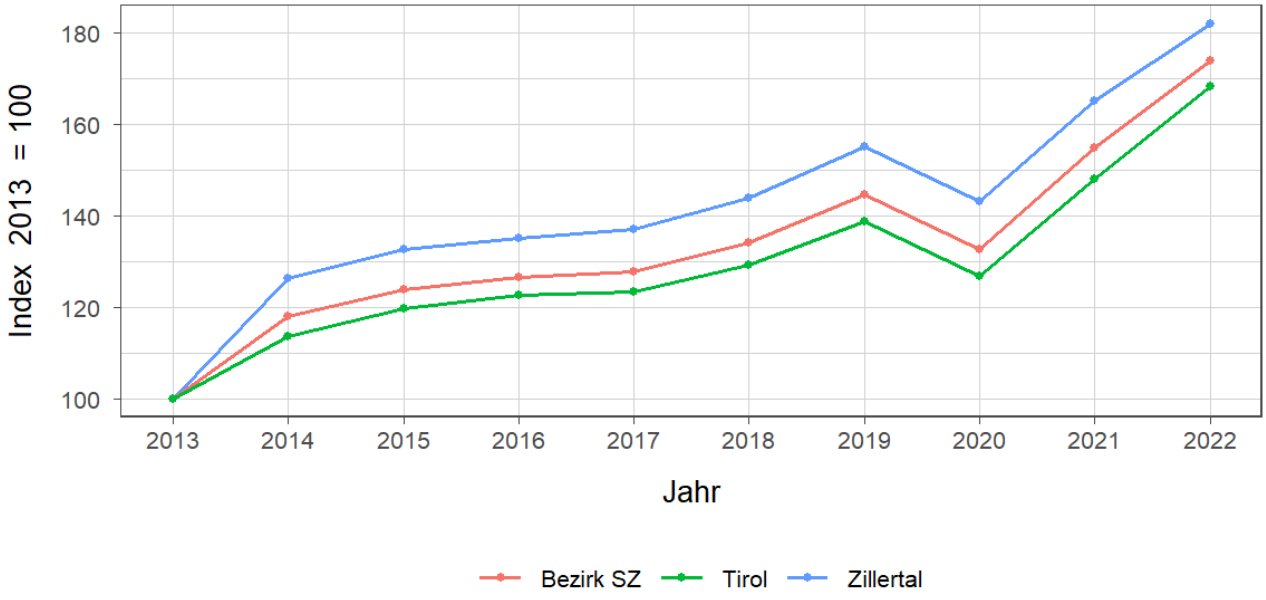
Abbildung 10.2: Entwicklung der Abgabenertragsanteile