Regionsprofil Statistik 2024
Leukental
Planungsverband 32

LAND TIROL

Gemeinden im Planungsverband

Gemeinde	Einwohner
Aurach bei Kitzbühel	1.143
Jochberg	1.542
Kirchdorf in Tirol	4.174
Kitzbühel	8.279
Oberndorf in Tirol	2.396
Reith bei Kitzbühel	1.730
St. Johann in Tirol	9.875

Amt der Tiroler Landesregierung
Abteilung Raumordnung und Statistik
Landesstatistik Tirol

Innsbruck, 13. Februar 2025

Impressum

Titel	Regionsprofil Statistik 2024 - Leukental - Planungsverband 32
Ausgabe	1. Ausgabe
Datum	13. Februar 2025
Herausgeber	Amt der Tiroler Landesregierung Abteilung Raumordnung und Statistik Landesstatistik Tirol
Bearbeitung	MMag. Mario Stadler
Redaktion	Mag. Manfred Kaiser
Adresse	Landhaus 2 Heiliggeiststraße 7-9 6020 Innsbruck
Telefon	0043-512-508-3632
Email	raumordnung.statistik@tirol.gv.at
Website	https://www.tirol.gv.at/statistik

Anmerkungen

Nachdruck - auch auszugsweise - ist nur mit Quellenangabe gestattet.

Wenn bei Begriffen, die sich auf Personengruppen beziehen, nur die männliche Form gewählt wurde, so ist dies nicht geschlechtsspezifisch gemeint, sondern geschah ausschließlich aus Gründen der besseren Lesbarkeit.

Inhaltsverzeichnis

Tabellenverzeichnis 4

Abbildungsverzeichnis 5

1 Flächen 7

2 Naturschutzgebiete 8

3 Bauentwicklung 9

4 Wohnbevölkerung 11

5 Privathaushalte 14

6 Wirtschaft und Beschäftigung 15

7 Land- und Forstwirtschaft 17

8 Tourismus 19

9 Grundversorgung der Tiroler Bevölkerung 24

10 Gemeindefinanzen 25

Tabellenverzeichnis

1.1 Flächennutzung 2024 . . . 7
1.2 Widmungsbestand 2023 . . . 7
2.1 Naturschutz 2024 . . . 8
3.1 Anzahl der Gebäude 2024 . . . 9
3.2 Überwiegende Gebäudenutzung 2024 . . . 9
3.3 Anzahl der Wohnungen 2024 . . . 10
4.1 Anzahl und Entwicklung der Wohnbevölkerung . . . 11
4.2 Altersstruktur 2024 . . . 11
4.3 Höchste abgeschlossene Ausbildung 2022 . . . 12
4.4 Veränderung der Wohnbevölkerung seit 1961 - Volkszählung bzw. Registerzählung . . . 12
4.5 Veränderung der Wohnbevölkerung - Bevölkerungsregister . . . 12
4.6 Wanderungen . . . 13
4.7 Geburten und Sterbefälle . . . 13
5.1 Anzahl und Entwicklung der Privathaushalte . . . 14
5.2 Durchschnittliche Haushaltsgröße . . . 14
5.3 Anzahl und Entwicklung der Einpersonenhaushalte . . . 14
6.1 Erwerbstätige am Arbeitsort (gesamt) . . . 15
6.2 Erwerbstätige am Arbeitsort nach wirtschaftlicher Zugehörigkeit . . . 15
6.3 Erwerbstätige am Wohn- und Arbeitsort . . . 16
6.4 Berufspendler . . . 16
7.1 Anzahl und Entwicklung der Land- und Forstwirtschaftlichen Betriebe . . . 17
7.2 Betriebe nach Erwerbsart 2020 . . . 17
7.3 Betriebe mit Erschwernispunkten 2020 . . . 18
8.1 Nächtigungsentwicklung - Winter seit 1981 . . . 19
8.2 Nächtigungsentwicklung - Winter 2013 bis 2024 . . . 19
8.3 Nächtigungen nach Unterkuftsarten - Winter 2024 . . . 20
8.4 Nächtigungsentwicklung - Sommer seit 1981 . . . 20
8.5 Nächtigungsentwicklung - Sommer 2013 bis 2024 . . . 21
8.6 Nächtigungen nach Unterkuftsarten - Sommer 2024 . . . 21
8.7 Betriebe - Winter 2024 . . . 22
8.8 Betriebe - Sommer 2024 . . . 22
8.9 Betten - Winter 2024 . . . 23
8.10 Betten - Sommer 2024 . . . 23
8.11 Auslastung 2024 . . . 23
9.1 Einrichtungen zur Grundversorgung der Tiroler Bevölkerung 2024 . . . 24
10.1 Eigene Steuern [1] . . . 25
10.2 Eigene Steuern pro Einwohner . . . 25
10.3 Abgabenertragsanteile [1] . . . 26
10.4 Abgabenertragsanteile pro Einwohner . . . 26

Abbildungsverzeichnis

3.1 Entwicklung der Anzahl an Gebäuden 9
4.1 Entwicklung der Wohnbevölkerung 11
6.1 Entwicklung der Erwerbstätigen am Arbeitsort 15
7.1 Entwicklung der Anzahl an land- und forstwirtschaftlichen Betrieben 17
8.1 Nächtigungsentwicklung im Winter 19
8.2 Nächtigungsentwicklung im Sommer 20
8.3 Nächtigungsentwicklung im Vergleich Winter zu Sommer 22
10.1 Entwicklung der Eigenen Steuern 26
10.2 Entwicklung der Abgabenertragsanteile 27

1 Flächen

Tabelle 1.1: Flächennutzung 2024

Flächenart in km²	Leukental	Bezirk KI	Tirol
Fläche	406,5	1.163,3	12.648,4
Dauersiedlungsraum	98,3	277,0	1.630,8
Anteil am Dauersiedlungsraum	24,2	23,8	12,9

Quelle: Bundesamt für Eich- und Vermessungswesen

Tabelle 1.2: Widmungsbestand 2023

Widmungskategorie	Fläche in ha	m² / Einwohner			Anteil am DSR in %		
		Leukental	Bezirk KI	Tirol	Leukental	Bezirk KI	Tirol
Bauland und Sonderflächen[1]	1.089,8	374,0	370,5	292,0	11,1	8,8	13,9
Wohngebiete	583,1						
Mischgebiete	204,7						
Gewerbe- und Industriegebiete	75,1						
Baulandähnliche Sonderflächen	226,9						
Landwirtschaftliche Sonderflächen	57,2						

Quelle: AdTLR, Abt. Raumordnung und Statistik

[1] ausgenommen freilandähnilche Sonderflächen und landwirtschaftliche Sonderflächen

DSR = Dauersiedlungsraum

2 Naturschutzgebiete

Tabelle 2.1: Naturschutz 2024

Schutzgebiete	Fläche in ha	Anteil an Gesamtfläche in %	Anteil der Schutzgebiete an der Gesamtfläche in %	
	Leukental		Bezirk KI	Tirol
Nationalpark Kernzonen	-	-	-	2,7
Nationalpark Außenzonen	-	-	-	2,1
Naturschutzgebiete	1.896	4,7	1,9	5,9
Landschaftsschutzgebiete	2.776	6,8	9,5	5,3
Geschützte Landschaftsteile	3	0,0	0,0	0,1
Ruhegebiete	-	-	-	10,8
Sonderschutzgebiete	-	-	-	0,0
Schutzgebiete insgesamt	4.675	11,5	11,4	26,9

Quelle: AdTLR, Abt. Umweltschutz

3 Bauentwicklung

Tabelle 3.1: Anzahl der Gebäude 2024

Jahr	Gebäude			Index 2001 = 100		
	Leukental	Bezirk KI	Tirol	Leukental	Bezirk KI	Tirol
1971	4.536	10.264	91.331	53,8	52,0	56,6
1981	5.995	13.903	116.875	71,1	70,4	72,5
1991	7.260	16.874	138.537	86,1	85,5	85,9
2001	8.432	19.742	161.261	100,0	100,0	100,0
2011	9.367	21.755	177.745	111,1	110,2	110,2
2021	10.094	23.606	193.876	119,7	119,6	120,2
2024	11.645	26.538	215.287	138,1	134,4	133,5

Quelle: Statistik Austria, Gebäude und Wohnungsregister

Abbildung 3.1: Entwicklung der Anzahl an Gebäuden

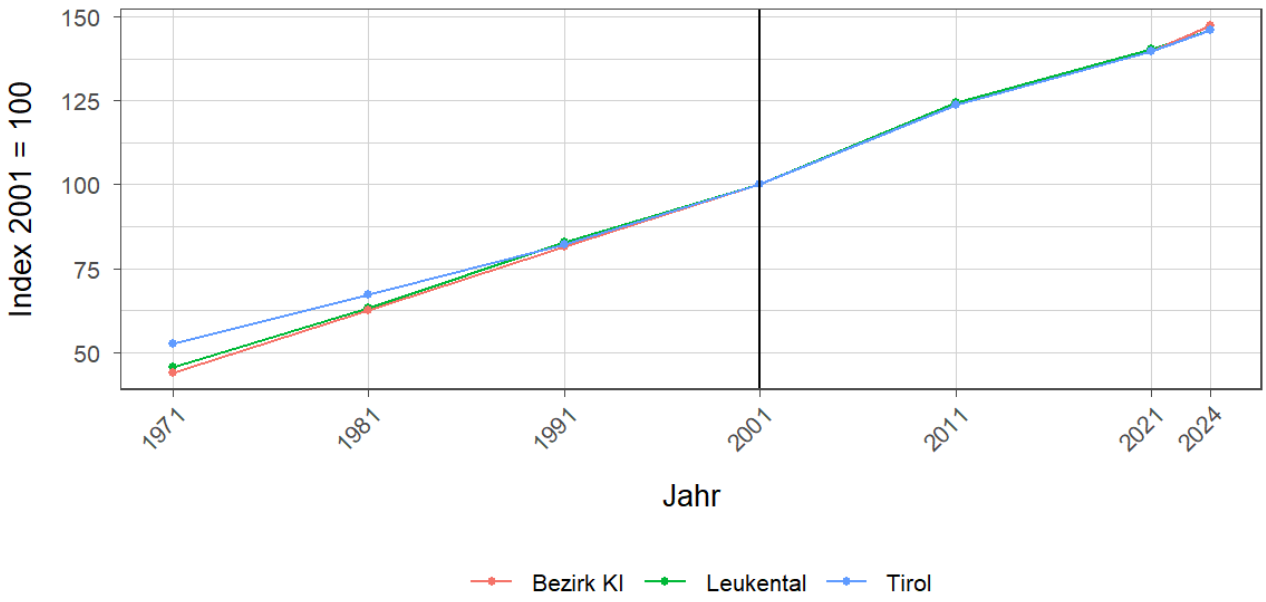

Tabelle 3.2: Überwiegende Gebäudenutzung 2024

Gebäudenutzung	Anzahl	Anzahl an allen Gebäuden in %		
		Leukental	Bezirk KI	Tirol
Gebäude mit einer Wohnung	4.813	41,3	44,8	44,9
Gebäude mit zwei oder mehr Wohnungen	4.005	34,4	34,4	34,7
Wohngebäude von Gemeinschaften	34	0,3	0,2	0,3
Hotels und ähnliche Gebäude	389	3,3	4,1	4,1
Andere Gebäude[1]	2.404	20,6	16,4	16,0

Quelle: Statistik Austria, Gebäude und Wohnungsregister

[1] umfasst Bürogebäude, Gebäude des Groß- oder Einzelhandels, Gebäude des Verkehrs- oder Nachrichtenwesens, Werkstätten, Industrie- oder Lagerhallen, Gebäude für Kultur-und Freizeitzwecke sowie des Bildungs- und Gesundheitswesens, Gebäude mit sonstiger Nutzung.

Tabelle 3.3: Anzahl der Wohnungen 2024

Jahr	Wohnungen			Index 2001 = 100		
	Leukental	Bezirk KI	Tirol	Leukental	Bezirk KI	Tirol
1971	6.858	14.260	160.196	45,5	44,1	52,8
1981	9.520	20.228	203.762	63,2	62,5	67,1
1991	12.511	26.346	249.774	83,0	81,4	82,3
2001	15.075	32.367	303.632	100,0	100,0	100,0
2011	18.762	40.097	375.583	124,5	123,9	123,7
2021	21.171	45.247	423.796	140,4	139,8	139,6
2024	22.033	47.652	443.598	146,2	147,2	146,1

Quelle: Statistik Austria, Gebäude und Wohnungsregister

4 Wohnbevölkerung

Tabelle 4.1: Anzahl und Entwicklung der Wohnbevölkerung

Jahr	Personen			Index 2001 = 100		
	Leukental	Bezirk KI	Tirol	Leukental	Bezirk KI	Tirol
1961	17.979	39.795	462.899	68,3	67,2	68,7
1971	20.605	46.340	540.771	78,3	78,3	80,3
1981	22.251	49.747	586.663	84,6	84,0	87,1
1991	24.138	54.127	631.410	91,8	91,4	93,8
2001	26.308	59.191	673.504	100,0	100,0	100,0
2011	27.026	61.705	709.319	102,7	104,2	105,3
2021	28.597	64.812	762.652	108,7	109,5	113,2
2024	29.139	66.059	775.970	110,8	111,6	115,2

Quelle: Statistik Austria, (bis inkl. 2001) Volkszählung, (ab 2011) Registerzählung

Abbildung 4.1: Entwicklung der Wohnbevölkerung

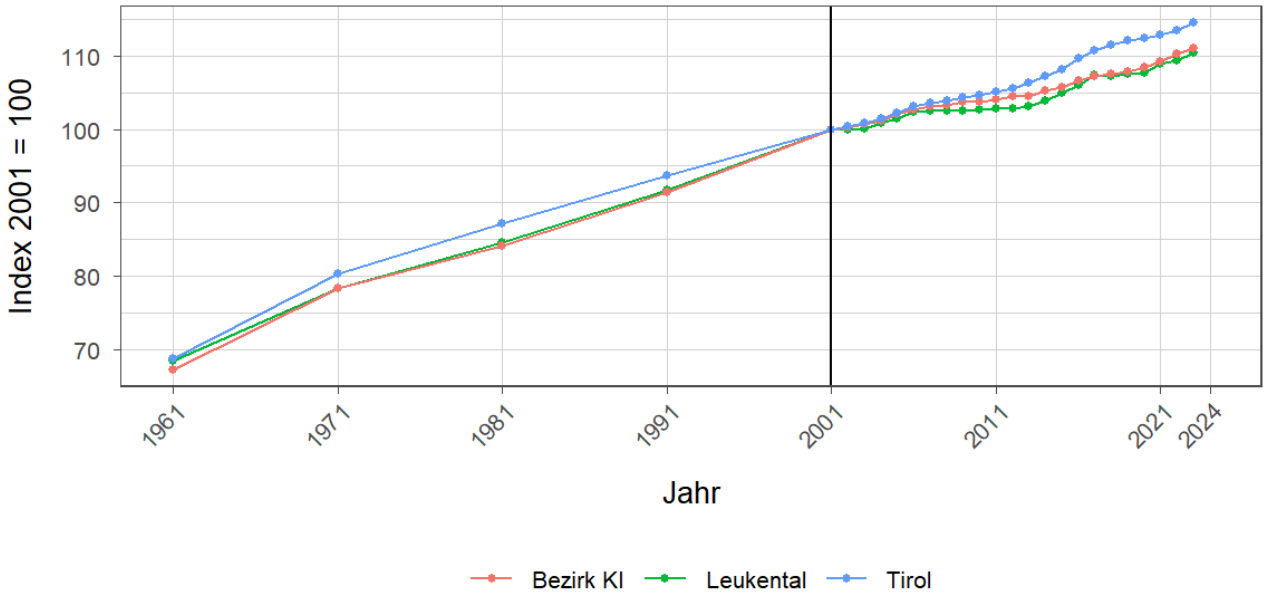

Tabelle 4.2: Altersstruktur 2024

Alter	Personen			in % der Wohnbevölkerung		
	Leukental	Bezirk KI	Tirol	Leukental	Bezirk KI	Tirol
unter 15	3.594	8.740	111.995	12,3	13,2	14,4
15 bis 64	18.624	42.501	513.972	63,9	64,3	66,2
65 oder älter	6.921	14.818	150.003	23,8	22,4	19,3

Quelle: Statistik Austria, (bis inkl. 2001) Volkszählung, (ab 2011) Bevölkerungsregister

Tabelle 4.3: Höchste abgeschlossene Ausbildung 2022

Bildung	Personen			in % der Wohnbevölkerung im Alter von 15 u. mehr Jahren		
	Leukental	Bezirk KI	Tirol	Leukental	Bezirk KI	Tirol
Pflichtschule	5.742	12.640	158.499	22,6	22,2	24,1
Lehrabschluss	9.032	21.604	212.752	35,6	38,0	32,3
Berufsbild. mittlere S.	4.161	9.695	98.713	16,4	17,0	15,0
Allg. bild. höhere S.	1.334	2.575	37.301	5,3	4,5	5,7
Berufsbild. höhere S.	1.893	4.279	49.313	7,5	7,5	7,5
Kolleg	124	256	4.469	0,5	0,4	0,7
Akademie	424	912	12.926	1,7	1,6	2,0
Hochschule	2.645	4.958	84.116	10,4	8,7	12,8

Quelle: Statistik Austria, Abgestimmte Erwerbsstatistik

Tabelle 4.4: Veränderung der Wohnbevölkerung seit 1961 - Volkszählung bzw. Registerzählung

Jahr	Insgesamt	Wanderungs-saldo	Geburten-bilanz	in % der Wohnbevölkerung 1961		
				Insgesamt	Wanderungs-saldo	Geburten-bilanz
1961/1971	2.626	430	2.323	14,6	2,4	12,9
1971/1981	1.519	376	1.143	8,4	2,1	6,4
1981/1991	1.887	959	928	10,5	5,3	5,2
1991/2001	2.170	1.313	857	12,1	7,3	4,8
2001/2011	718	323	395	4,0	1,8	2,2
2011/2021	1.571	1.627	-56	8,7	9,0	-0,3

Quelle: Statistik Austria, Volkszählung bzw. Bevölkerungsregister

Tabelle 4.5: Veränderung der Wohnbevölkerung - Bevölkerungsregister

Jahr	Insgesamt	Wanderungs-saldo	Geburten-bilanz	jährliche Veränderung in %		
				Insgesamt	Wanderungs-saldo	Geburten-bilanz
2017	-54	-28	-26	-0,2	-0,1	-0,1
2018	110	150	-40	0,4	0,5	-0,1
2019	50	78	-28	0,2	0,3	-0,1
2020	293	317	-24	1,0	1,1	-0,1
2021	167	148	19	0,6	0,5	0,1
2022	262	348	-86	0,9	1,2	-0,3
2023	107	179	-72	0,4	0,6	-0,2
2017/2023	935	1.192	-257	3,4	4,3	-0,9

Quelle: Statistik Austria, Bevölkerungsregister

Tabelle 4.6: Wanderungen

Jahr	Personen			jährliche Veränderung in %		
	Zuzüge	Wegzüge	Saldo	Zuzüge	Wegzüge	Saldo
2017	1.712	1.740	-28	6,1	6,2	-0,1
2018	1.871	1.721	150	6,6	6,1	0,5
2019	1.783	1.705	78	6,3	6,0	0,3
2020	1.809	1.492	317	6,4	5,3	1,1
2021	1.837	1.689	148	6,4	5,9	0,5
2022	2.313	1.965	348	8,0	6,8	1,2
2023	1.970	1.791	179	6,8	6,2	0,6
2017/2023	13.295	12.103	1.192	47,7	43,4	4,3

Quelle: Statistik Austria, Wanderungsstatistik

Tabelle 4.7: Geburten und Sterbefälle

Jahr	Personen			jährliche Veränderung in %		
	Geburten	Sterbefällr	Saldo	Geburten	Sterbefällr	Saldo
2017	233	259	-26	0,8	0,9	-0,1
2018	232	272	-40	0,8	1,0	-0,1
2019	237	265	-28	0,8	0,9	-0,1
2020	242	266	-24	0,9	0,9	-0,1
2021	292	273	19	1,0	1,0	0,1
2022	225	311	-86	0,8	1,1	-0,3
2023	205	277	-72	0,7	1,0	-0,2
2017/2023	1.666	1.923	-257	6,0	6,9	-0,9

Quelle: Statistik Austria, Natürliche Bevölkerungsbewegung

5 Privathaushalte

Tabelle 5.1: Anzahl und Entwicklung der Privathaushalte

Jahr	Haushalte			Index 2001 = 100		
	Leukental	Bezirk KI	Tirol	Leukental	Bezirk KI	Tirol
1961	4.844	10.192	123.705	43,9	43,4	47,5
1971	5.947	12.416	157.267	53,9	52,9	60,3
1981	7.376	15.318	188.898	66,9	65,2	72,5
1991	8.955	18.954	219.783	81,2	80,7	84,3
2001	11.025	23.478	260.660	100,0	100,0	100,0
2011	11.974	26.305	296.712	108,6	112,0	113,8
2021	13.490	29.270	334.096	122,4	124,7	128,2
2022	13.647	29.698	338.611	123,8	126,5	129,9

Quelle: Statistik Austria, Volkszählung bzw. Registerzählung, Abgestimmte Erwerbsstatistik

Tabelle 5.2: Durchschnittliche Haushaltsgröße

Jahr	Personen pro Haushalte		
	Leukental	Bezirk KI	Tirol
1961	3,7	3,9	3,7
1971	3,4	3,7	3,4
1981	3,0	3,2	3,1
1991	2,7	2,8	2,8
2001	2,4	2,5	2,6
2011	2,2	2,3	2,4
2021	2,1	2,2	2,2
2022	2,1	2,2	2,2

Quelle: Statistik Austria, Volkszählung bzw. Registerzählung, Abgestimmte Erwerbsstatistik

Tabelle 5.3: Anzahl und Entwicklung der Einpersonenhaushalte

Jahr	Haushalte			in % der Privathaushalte		
	Leukental	Bezirk KI	Tirol	Leukental	Bezirk KI	Tirol
1961	666	1.225	16.090	13,7	12,0	13,0
1971	1.036	1.854	31.826	17,4	14,9	20,2
1981	1.645	2.988	44.728	22,3	19,5	23,7
1991	2.459	4.581	55.078	27,5	24,2	25,1
2001	3.711	7.169	77.310	33,7	30,5	29,7
2011	4.416	9.003	100.474	36,9	34,2	33,9
2021	5.592	11.143	121.247	41,5	38,1	36,3
2022	5.716	11.468	124.515	41,9	38,6	36,8

Quelle: Quelle: Statistik Austria, Volkszählung bzw. Registerzählung, Abgestimmte Erwerbsstatistik

6 Wirtschaft und Beschäftigung

Tabelle 6.1: Erwerbstätige am Arbeitsort (gesamt)

Jahr	Personen			Index 2001 = 100		
	Leukental	Bezirk KI	Tirol	Leukental	Bezirk KI	Tirol
1961	9.148	17.934	210.522	62,8	69,0	69,6
1971	9.573	17.243	207.802	65,7	66,4	68,7
1981	11.266	20.424	243.508	77,3	78,6	80,6
1991	12.702	22.977	272.092	87,2	88,4	90,0
2001	14.572	25.981	302.291	100,0	100,0	100,0
2011	15.782	27.463	328.424	108,3	105,7	108,6
2021	17.357	29.897	373.489	119,1	115,1	123,6
2022	17.673	30.205	377.973	121,3	116,3	125,0

Quelle: Statistik Austria, Volkszählung bzw. Registerzählung

Abbildung 6.1: Entwicklung der Erwerbstätigen am Arbeitsort

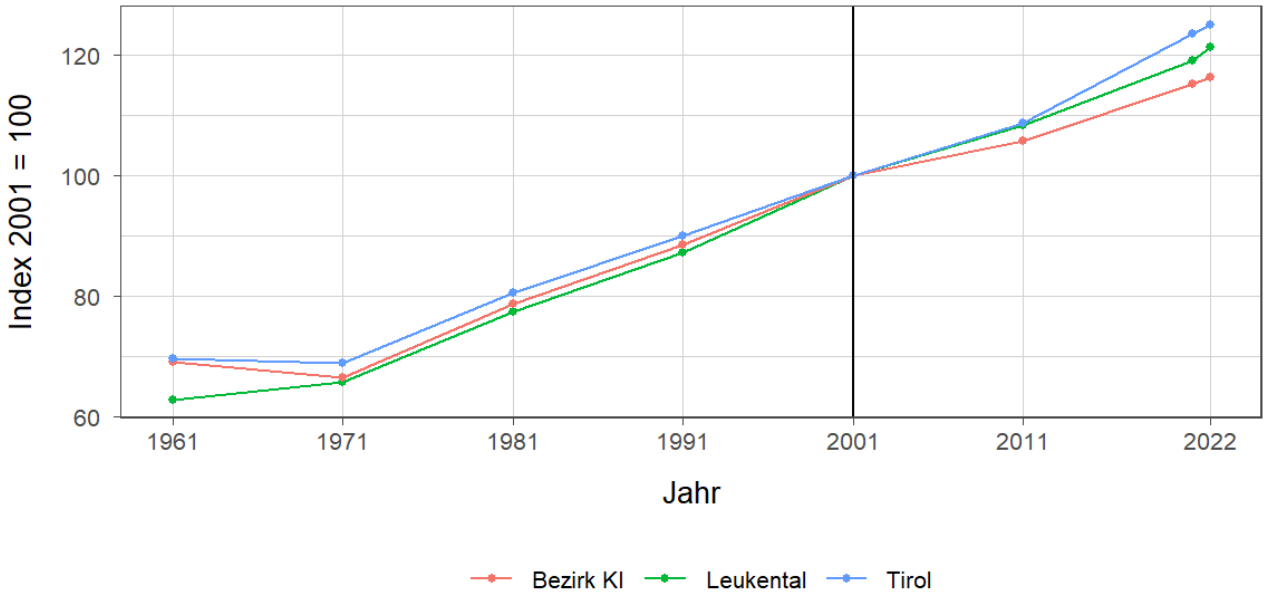

Tabelle 6.2: Erwerbstätige am Arbeitsort nach wirtschaftlicher Zugehörigkeit

Jahr	gesamt	Land- und Forstwirtschaft	Gewerbe und Industrie	darunter Bauwesen	Dienstleistungen	darunter Beherbergungs und Gaststättenwesen
1961	9.148	2.160	2.878	779	4.110	1.247
1971	9.573	1.123	3.209	963	5.241	1.358
1981	11.266	725	3.707	1.187	6.834	1.743
1991	12.702	598	3.912	1.425	8.192	2.044
2001	14.572	521	3.997	1.668	10.054	2.179
2011	15.782	573	4.195	1.873	11.014	1.682
2021	17.357	394	4.284	1.838	12.679	1.852
2022	17.673	380	4.347	1.810	12.946	1.944

Quelle: Statistik Austria, Volkszählung bzw. Registerzählung, Abgestimmte Erwerbsstatistik

Tabelle 6.3: Erwerbstätige am Wohn- und Arbeitsort

Jahr	am Wohnort		am Arbeitsort	
	weiblich	männlich	weiblich	männlich
1961	-	-	3.768	5.380
1971	3.059	5.325	3.567	6.006
1981	3.893	5.843	4.566	6.700
1991	4.610	6.591	5.224	7.478
2001	5.521	7.018	6.284	8.288
2011	5.835	6.666	7.300	8.482
2021	6.538	7.274	8.321	9.036
2022	6.696	7.367	8.434	9.239

Quelle: Quelle: Statistik Austria, Volkszählung bzw. Registerzählung, Abgestimmte Erwerbsstatistik

Tabelle 6.4: Berufspendler

Jahr	Gemeinde-einpendler	Gemeinde-binnenpendler	Gemeinde-auspendler	Pendler-saldo absolut	Index des Pendler-saldos[1]
1961	2.043	-	1.325	718	109
1971	3.001	4.245	1.812	1.189	114
1981	4.636	4.245	3.106	1.530	116
1991	5.881	4.644	4.380	1.501	113
2001	7.958	5.111	5.925	2.033	116
2011	9.374	4.573	6.093	3.281	126
2021	10.505	4.881	6.960	3.545	126
2022	10.652	5.020	7.042	3.610	126

Quelle: Quelle: Statistik Austria, Volkszählung bzw. Registerzählung, Abgestimmte Erwerbsstatistik
[1] = (Erwerbstätige am Arbeitsort / Erwerbstätige am Wohnort)*100
Ein Wert unter 100: Zahl der Auspendler aus den Gemeinden in einer Region überwiegt
Ein Wert über 100: Zahl der Einpendler in Gemeinden einer Region überwiegt

Gemeindeeinpendler, Gemeindeauspendler: Personen, deren Wohn- und Arbeitsort in verschiedenen Gemeinden liegen, also Personen, die über Gemeindegrenzen hinweg pendeln.
Erwerbstätige: Personen ab 15 Jahren, die einer bezahlten Tätigkeit von mindestens einer Wochenstunde nachgehen, Selbständige und mithelfende Familienangehörige, Präsenz- und Zivildiener sind eingeschlossen, Personen in Karenz werden nicht berücksichtigt.

7 Land- und Forstwirtschaft

Tabelle 7.1: Anzahl und Entwicklung der Land- und Forstwirtschaftlichen Betriebe

Jahr	Betriebe			Index 1999 = 100		
	Leukental	Bezirk KI	Tirol	Leukental	Bezirk KI	Tirol
1960	927	2.682	25.365	132,1	123,3	139,1
1970	892	2.606	23.600	127,1	119,8	129,4
1980	789	2.388	20.913	112,4	109,8	114,7
1990	760	2.302	19.739	108,3	105,8	108,2
1999	702	2.175	18.238	100,0	100,0	100,0
2010	597	1.894	16.215	85,0	87,1	88,9
2020	610	1.863	14.215	86,9	85,7	77,9

Quelle: Statistik Austria, Land- und Forstwirtschaftliche Betriebszählung bzw. Agrarstrukturerhebung

Abbildung 7.1: Entwicklung der Anzahl an land- und forstwirtschaftlichen Betrieben

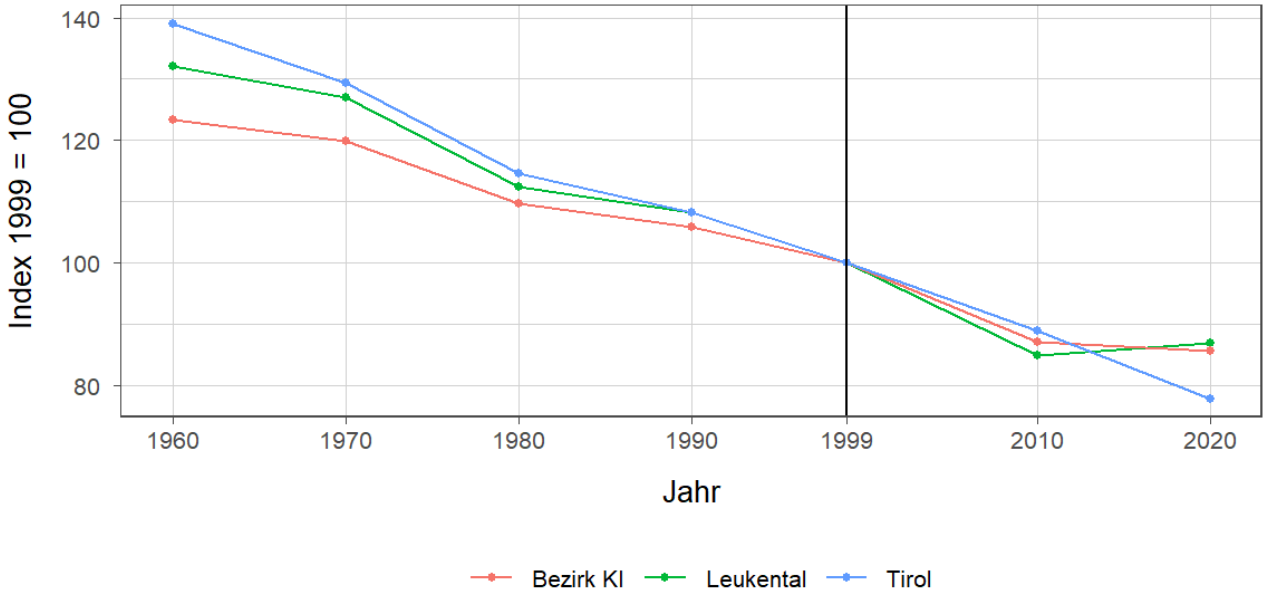

Tabelle 7.2: Betriebe nach Erwerbsart 2020

Erwerbsart	Betriebe			Anteil an allen Betrieben in %		
	Leukental	Bezirk KI	Tirol	Leukental	Bezirk KI	Tirol
Haupterwerb	259	793	4.749	42,5	42,6	33,4
Nebenerwerb	312	903	7.916	51,1	48,5	55,7
Pers.Gem.	13	48	322	2,1	2,6	2,3
jur. Person	26	119	1.228	4,3	6,4	8,6

Quelle: Statistik Austria, Agrarstrukturerhebung
Pers.Gem: Personengemeinschaften
jur. Person: Juristische Personen

Tabelle 7.3: Betriebe mit Erschwernispunkten 2020

EP-GR[1]	Betriebe			Anteil an allen Betrieben in %		
	Leukental	Bezirk KI	Tirol	Leukental	Bezirk KI	Tirol
EP-GR 1	112	305	2.015	18,4	16,4	14,2
EP-GR 2	143	465	2.268	23,4	25,0	16,0
EP-GR 3	71	285	2.265	11,6	15,3	15,9
EP-GR 4	46	177	2.803	7,5	9,5	19,7
keine Erschwernis	238	631	4.864	39,0	33,9	34,2

Quelle: Quelle: Statistik Austria, Agrarstrukturerhebung

[1] Zuordnung der Betriebe nach Erschwernispunkten

Bei der Agrarstrukturerhebung 2020 wurden analog zum Grünen Bericht die Betriebe nach ihren Erschwernispunkten den Erschwernispunktegruppen (EPGruppe 1 bis 4)zugeordnet. Die Erschwernispunkte-Gruppen (EP-Gruppen)setzen sich wie folgt zusammen:

EP-Gruppe 1: 5 bis 90 Erschwernispunkte

EP-Gruppe 2: 91 bis 180 Erschwernispunkte

EP-Gruppe 3: 181 bis 270 Erschwernispunkte

EP-Gruppe 4: über 270 (bis maximal 540) Erschwernispunkte

Die Zuordnung der Erschwernispunkte wird im Rahmen des jährlichen Mehrfachantrag-Flächen durchgeführt. Das System der Erschwernispunktegruppen (EP-Gruppen) ist nur bedingt mit den bisherigen Systemen der Einteilung bergbäuerlicher Betriebe bzw. Erschwernisbeurteilung vergleichbar. Betriebe mit weniger als 5 Erschwernispunkten werden in der in der Gruppe „Ohne Erschwernis“ ausgewiesen.

8 Tourismus

Tabelle 8.1: Nächtigungsentwicklung - Winter seit 1981

Jahr	Nächtigungen			Index 2001 = 100		
	Leukental	Bezirk KI	Tirol	Leukental	Bezirk KI	Tirol
1981	1.332.859	3.272.598	17.771.714	115,9	99,1	75,6
1991	1.208.994	3.287.533	21.774.674	105,1	99,6	92,6
2001	1.149.873	3.302.253	23.503.160	100,0	100,0	100,0
2011	1.048.788	3.115.951	24.830.645	91,2	94,4	105,6
2021	33.040	79.644	712.998	2,9	2,4	3,0
2024	911.948	2.968.972	26.032.509	79,3	89,9	110,8

Quelle: AdTLR, Raumordnung und Statistik, Tourismusstatistik

Abbildung 8.1: Nächtigungsentwicklung im Winter

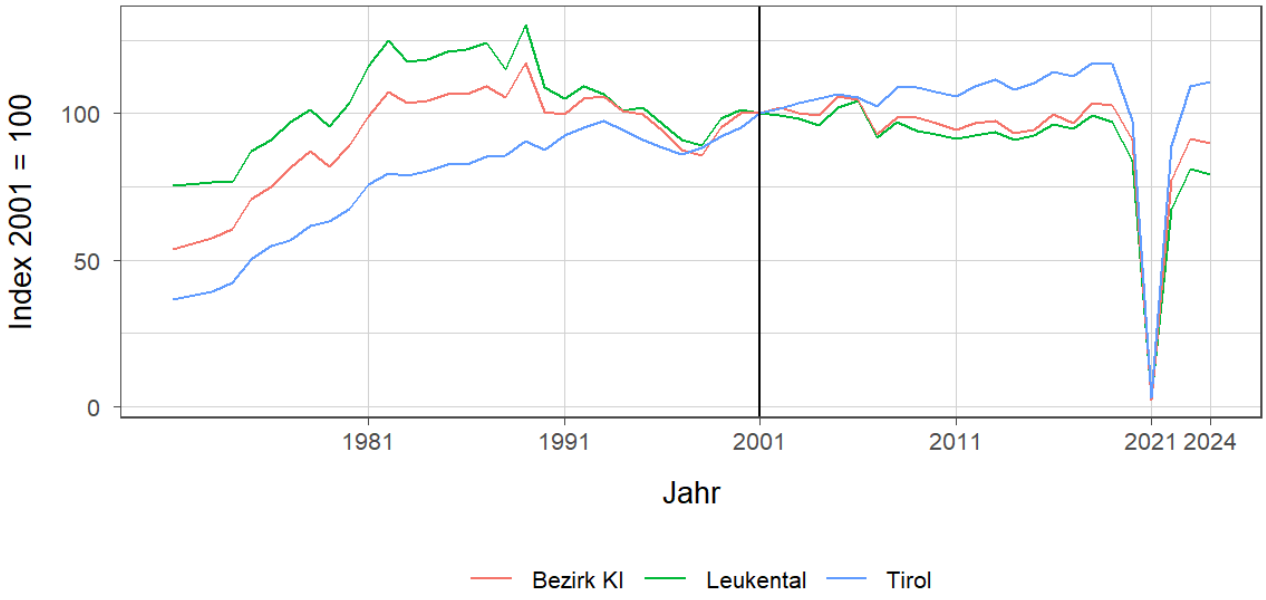

Tabelle 8.2: Nächtigungsentwicklung - Winter 2013 bis 2024

Jahr	Nächtigungen			Index 2013 = 100		
	Leukental	Bezirk KI	Tirol	Leukental	Bezirk KI	Tirol
2013	1.077.109	3.218.607	26.220.929	100,0	100,0	100,0
2014	1.045.865	3.081.332	25.370.402	97,1	95,7	96,8
2015	1.064.561	3.110.843	25.960.806	98,8	96,7	99,0
2016	1.107.241	3.290.870	26.804.089	102,8	102,2	102,2
2017	1.089.344	3.193.148	26.463.873	101,1	99,2	100,9
2018	1.141.699	3.416.675	27.583.016	106,0	106,2	105,2
2019	1.116.798	3.388.395	27.485.847	103,7	105,3	104,8
2020	963.057	3.003.619	22.925.568	89,4	93,3	87,4
2021	33.040	79.644	712.998	3,1	2,5	2,7
2022	773.525	2.545.629	20.909.636	71,8	79,1	79,7
2023	931.203	3.016.557	25.707.235	86,5	93,7	98,0
2024	911.948	2.968.972	26.032.509	84,7	92,2	99,3

Quelle: AdTLR, Raumordnung und Statistik, Tourismusstatistik

Tabelle 8.3: Nächtigungen nach Unterkuftsarten - Winter 2024

Kategorie	Nächtigungen			in %		
	Leukental	Bezirk KI	Tirol	Leukental	Bezirk KI	Tirol
Gewerblich	761.092	2.096.058	19.407.302	83,5	70,6	74,6
davon ***** / ****	414.775	1.012.804	9.032.199	45,5	34,1	34,7
***	170.644	394.002	3.711.424	18,7	13,3	14,3
** / *	56.926	231.315	2.371.579	6,2	7,8	9,1
Fewo gewerblich	118.747	457.937	4.292.100	13,0	15,4	16,5
Privat	24.472	107.448	765.474	2,7	3,6	2,9
Fewo privat	96.337	609.702	4.943.111	10,6	20,5	19,0
Campingplätze	10.244	97.457	459.132	1,1	3,3	1,8
Sonst. Unterkünfte	19.803	58.307	457.490	2,2	2,0	1,8
Gesamt	911.948	2.968.972	26.032.509	100,0	100,0	100,0

Quelle: Quelle: AdTLR, Raumordnung und Statistik, Tourismusstatistik
G = Geheim, da weniger als 3 Betriebe vorhanden

Tabelle 8.4: Nächtigungsentwicklung - Sommer seit 1981

Jahr	Nächtigungen			Index 2001 = 100		
	Leukental	Bezirk KI	Tirol	Leukental	Bezirk KI	Tirol
1981	1.329.414	3.393.837	23.095.058	147,1	132,9	135,8
1991	1.328.381	3.643.597	23.561.062	147,0	142,7	138,5
2001	903.500	2.552.724	17.006.337	100,0	100,0	100,0
2011	863.970	2.546.799	18.068.597	95,6	99,8	106,2
2021	803.865	2.648.078	19.865.249	89,0	103,7	116,8
2024	888.821	2.995.815	22.735.856	98,4	117,4	133,7

Quelle: AdTLR, Raumordnung und Statistik, Tourismusstatistik

Abbildung 8.2: Nächtigungsentwicklung im Sommer

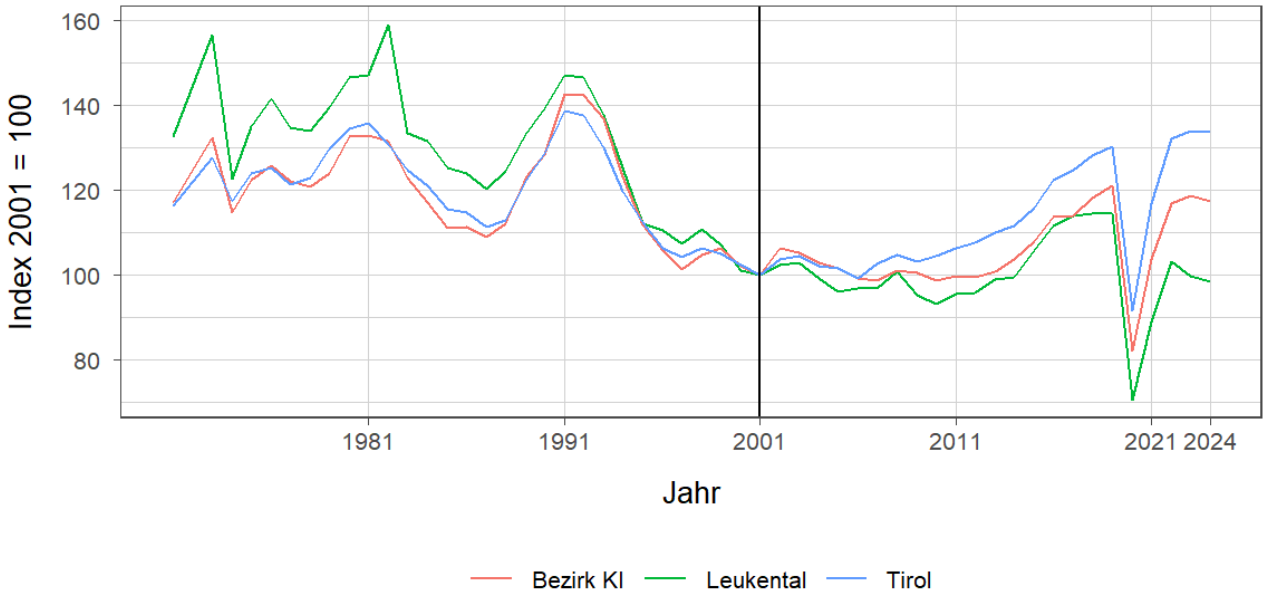

Tabelle 8.5: Nächtigungsentwicklung - Sommer 2013 bis 2024

Jahr	Nächtigungen			Index 2013 = 100		
	Leukental	Bezirk KI	Tirol	Leukental	Bezirk KI	Tirol
2013	895.438	2.575.882	18.727.354	100,0	100,0	100,0
2014	899.273	2.650.504	18.959.548	100,4	102,9	101,2
2015	955.626	2.752.930	19.676.251	106,7	106,9	105,1
2016	1.007.357	2.902.301	20.796.138	112,5	112,7	111,0
2017	1.030.733	2.909.019	21.193.135	115,1	112,9	113,2
2018	1.034.408	3.014.322	21.806.765	115,5	117,0	116,4
2019	1.035.434	3.091.251	22.163.110	115,6	120,0	118,3
2020	638.833	2.096.602	15.580.308	71,3	81,4	83,2
2021	803.865	2.648.078	19.865.249	89,8	102,8	106,1
2022	931.298	2.985.102	22.448.264	104,0	115,9	119,9
2023	901.406	3.033.309	22.788.556	100,7	117,8	121,7
2024	888.821	2.995.815	22.735.856	99,3	116,3	121,4

Quelle: AdTLR, Raumordnung und Statistik, Tourismusstatistik

Tabelle 8.6: Nächtigungen nach Unterkuftsarten - Sommer 2024

Kategorie	Nächtigungen			in %		
	Leukental	Bezirk KI	Tirol	Leukental	Bezirk KI	Tirol
Gewerblich	750.349	2.107.893	15.842.435	84,4	70,4	69,7
davon ***** / ****	425.160	1.139.647	8.004.255	47,8	38,0	35,2
***	184.198	411.728	3.286.102	20,7	13,7	14,5
** / *	51.339	200.053	1.724.310	5,8	6,7	7,6
Fewo gewerblich	89.652	356.465	2.827.768	10,1	11,9	12,4
Privat	21.486	90.848	577.967	2,4	3,0	2,5
Fewo privat	78.483	503.017	3.554.286	8,8	16,8	15,6
Campingplätze	32.479	245.955	1.939.261	3,7	8,2	8,5
Sonst. Unterkünfte	6.024	48.102	821.907	0,7	1,6	3,6
Gesamt	888.821	2.995.815	22.735.856	100,0	100,0	100,0

Quelle: Quelle: AdTLR, Raumordnung und Statistik, Tourismusstatistik
G = Geheim, da weniger als 3 Betriebe vorhanden

Abbildung 8.3: Nächtigungsentwicklung im Vergleich Winter zu Sommer

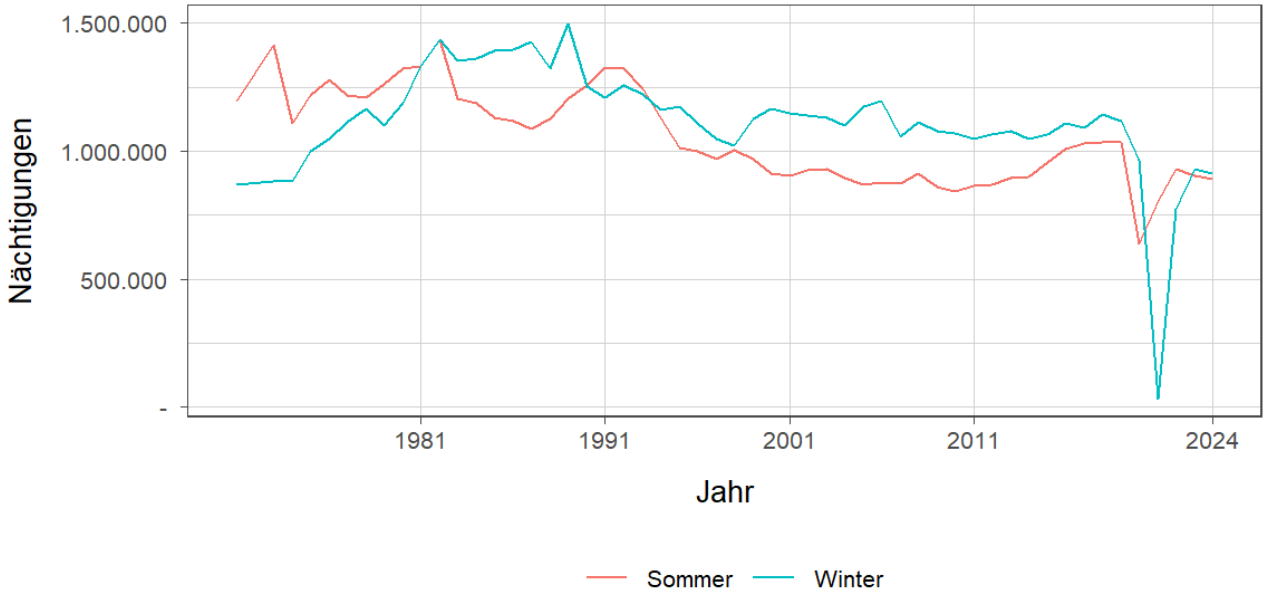

Tabelle 8.7: Betriebe - Winter 2024

Kategorie	Betriebe Winter			in %		
	Leukental	Bezirk KI	Tirol	Leukental	Bezirk KI	Tirol
Gewerblich	348	815	6.090	37,8	24,5	27,9
davon ***** / ****	38	89	942	4,1	2,7	4,3
***	53	119	1.036	5,8	3,6	4,7
** / *	44	145	1.175	4,8	4,4	5,4
Fewo gewerblich	213	462	2.937	23,1	13,9	13,4
Privat	114	423	2.548	12,4	12,7	11,7
Fewo privat	452	2.028	12.801	49,1	60,9	58,6
Sonst. Unterkünfte	7	65	401	0,8	2,0	1,8
Gesamt	921	3.331	21.840	100,0	100,0	100,0

Quelle: Quelle: AdTLR, Raumordnung und Statistik, Tourismusstatistik

Tabelle 8.8: Betriebe - Sommer 2024

Kategorie	Betriebe Sommer			in %		
	Leukental	Bezirk KI	Tirol	Leukental	Bezirk KI	Tirol
Gewerblich	336	789	5.892	37,7	24,6	27,3
davon ***** / ****	36	87	906	4,0	2,7	4,2
***	51	113	1.002	5,7	3,5	4,6
** / *	44	141	1.129	4,9	4,4	5,2
Fewo gewerblich	205	448	2.855	23,0	14,0	13,2
Privat	110	402	2.481	12,3	12,5	11,5
Fewo privat	436	1.948	12.509	48,9	60,7	58,0
Sonst. Unterkünfte	9	69	676	1,0	2,2	3,1
Gesamt	891	3.208	21.558	100,0	100,0	100,0

Quelle: Quelle: AdTLR, Raumordnung und Statistik, Tourismusstatistik

Tabelle 8.9: Betten - Winter 2024

Kategorie	Betten Winter			in %		
	Leukental	Bezirk KI	Tirol	Leukental	Bezirk KI	Tirol
Gewerblich	11.098	28.802	226.490	76,7	63,6	66,4
davon ***** / ****	5.057	11.511	90.701	34,9	25,4	26,6
***	2.474	5.398	46.009	17,1	11,9	13,5
** / *	1.205	4.119	33.044	8,3	9,1	9,7
Fewo gewerblich	2.362	7.774	56.736	16,3	17,2	16,6
Privat	745	2.895	18.150	5,1	6,4	5,3
Fewo privat	2.319	12.190	84.750	16,0	26,9	24,8
Sonst. Unterkünfte	312	1.429	11.761	2,2	3,2	3,4
Gesamt	14.474	45.316	341.151	100,0	100,0	100,0

Quelle: Quelle: AdTLR, Raumordnung und Statistik, Tourismusstatistik

Tabelle 8.10: Betten - Sommer 2024

Kategorie	Betten Sommer			in %		
	Leukental	Bezirk KI	Tirol	Leukental	Bezirk KI	Tirol
Gewerblich	10.851	28.708	219.945	76,2	64,1	65,1
davon ***** / ****	4.896	11.361	87.233	34,4	25,4	25,8
***	2.441	5.171	44.763	17,2	11,5	13,2
** / *	1.225	4.214	32.218	8,6	9,4	9,5
Fewo gewerblich	2.289	7.962	55.731	16,1	17,8	16,5
Privat	724	2.782	17.692	5,1	6,2	5,2
Fewo privat	2.244	11.614	82.599	15,8	25,9	24,4
Sonst. Unterkünfte	412	1.673	17.834	2,9	3,7	5,3
Gesamt	14.231	44.777	338.070	100,0	100,0	100,0

Quelle: Quelle: AdTLR, Raumordnung und Statistik, Tourismusstatistik

Tabelle 8.11: Auslastung 2024

Kategorie	Auslastung in % [1]					
	Leukental		Bezirk KI		Tirol	
	Winter	Sommer	Winter	Sommer	Winter	Sommer
Gewerblich	37,7	37,6	40,0	39,9	47,1	39,1
davon ***** / ****	45,1	47,2	48,3	54,5	54,7	49,9
***	37,9	41,0	40,1	43,3	44,3	39,9
** / *	26,0	22,8	30,9	25,8	39,4	29,1
Fewo gewerblich	27,6	21,3	32,4	24,3	41,6	27,6
Privat	18,0	16,1	20,4	17,7	23,2	17,8
Fewo privat	22,8	19,0	27,5	23,5	32,0	23,4
Sonst. Unterkünfte	34,9	7,9	22,4	15,6	21,4	25,0
Gesamt	34,2	32,7	34,8	33,4	41,2	33,4

Quelle: Quelle: AdTLR, Raumordnung und Statistik, Tourismusstatistik

[1] Winter: 100 Prozent entsprechen 181 (bzw. 182 im Schaltjahr) Vollbelegungstagen

Sommer: 100 Prozent entsprechen 184 Vollbelegstagen

Aus Datenverfügbarkeitsgründen wurde die Auslastung mit der Bettenzahl des Vorjahres berechnet

G = Geheim, da weniger als 3 Betriebe vorhanden

9 Grundversorgung der Tiroler Bevölkerung

Tabelle 9.1: Einrichtungen zur Grundversorgung der Tiroler Bevölkerung 2024

Einrichtungen	Leukental	Bezirk KI	Tirol
Nahversorger	35	77	690
Verkaufsfläche der Nahversorger (in m²)	16.107	32.505	356.831
Verkaufsfläche (in m²/Einwohner)	1	0	0
Metzger	8	16	149
Baecker	14	35	374
Polizeiinspektion	4	9	78
Praktischer_Arzt	35	57	674
Zahnheilkunde	19	36	427
Apotheke	5	11	131
Hausapotheke	3	7	55
Altersheim	3	9	93
Postamt	2	4	37
Postpartner	3	12	114
Bankfiliale	25	47	409
Tankstelle	15	29	304
Kinderkrippe	11	24	310
Kindergarten	11	27	484
Hort	5	10	114
Volksschule	9	28	351
Mittelschule	3	8	106
Sonderschule	-	1	20
Poly	1	2	28
AHS	1	1	27

Quelle: AdTLR, Raumordnung und Statistik, Erhebung zur Grundversorgung der Tiroler Bevölkerung

10 Gemeindefinanzen

Tabelle 10.1: Eigene Steuern [1]

Jahr	Steuern in Tsd. Euro			Index 2014 = 100		
	Leukental	Bezirk KI	Tirol	Leukental	Bezirk KI	Tirol
2014	18.931	30.847	332.524	100,0	100,0	100,0
2015	19.588	31.929	345.545	103,5	103,5	103,9
2016	20.406	33.167	360.435	107,8	107,5	108,4
2017	20.974	34.120	373.058	110,8	110,6	112,2
2018	21.417	35.058	388.551	113,1	113,7	116,8
2019	21.991	36.227	405.946	116,2	117,4	122,1
2020	22.246	37.156	400.991	117,5	120,5	120,6
2021	21.041	34.947	400.778	111,1	113,3	120,5
2022	23.153	38.882	446.231	122,3	126,0	134,2
2023	24.753	41.609	486.467	130,8	134,9	146,3

Quelle: AdTLR, Abt. Gemeinden, Die Finanzlage der Gemeinden Tirols

Tabelle 10.2: Eigene Steuern pro Einwohner

Jahr	Pro Einwohner in Euro			Index 2014 = 100		
	Leukental	Bezirk KI	Tirol	Leukental	Bezirk KI	Tirol
2014	686	493	456	100,0	100,0	100,0
2015	703	506	467	102,5	102,6	102,5
2016	722	522	483	105,3	106,0	105,9
2017	744	536	497	108,5	108,7	108,9
2018	757	549	515	110,4	111,3	112,8
2019	776	565	536	113,1	114,5	117,4
2020	777	574	528	113,3	116,5	115,6
2021	731	535	525	106,5	108,6	115,0
2022	797	591	579	116,3	119,9	126,8
2023	Inf	Inf	Inf	Inf	Inf	Inf

Quelle: AdTLR, Abt. Gemeinden, Die Finanzlage der Gemeinden Tirols

[1] Ausschließliche Gemeindeabgaben i. S. des Finanzausgleichsgesetztes (Grundsteuer A und B, Kommunalsteuer, Sonstige Steuern)

Abbildung 10.1: Entwicklung der Eigenen Steuern

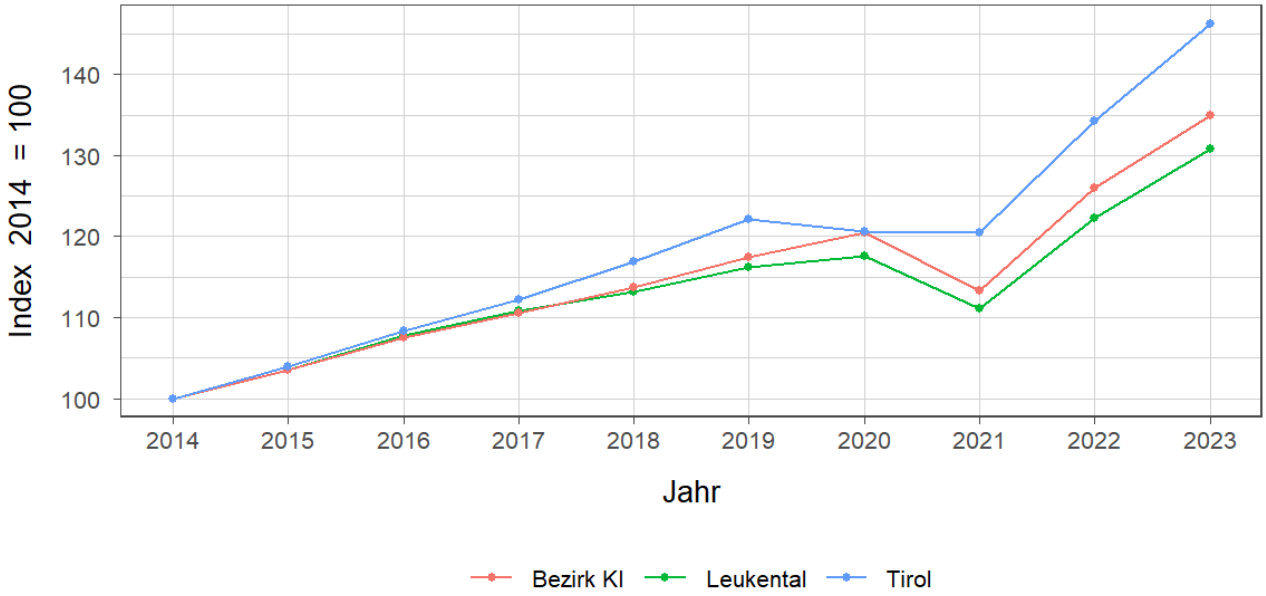

Tabelle 10.3: Abgabenertragsanteile [1]

Jahr	Abgabenertragsanteie in Tsd. Euro			Index 2014 = 100		
	Leukental	Bezirk KI	Tirol	Leukental	Bezirk KI	Tirol
2014	24.240	55.817	696.908	100,0	100,0	100,0
2015	25.238	58.186	733.155	104,1	104,2	105,2
2016	25.585	59.000	751.116	105,5	105,7	107,8
2017	25.895	59.214	756.870	106,8	106,1	108,6
2018	27.333	61.950	792.641	112,8	111,0	113,7
2019	29.305	66.368	851.034	120,9	118,9	122,1
2020	26.694	60.648	777.780	110,1	108,7	111,6
2021	31.179	71.032	907.213	128,6	127,3	130,2
2022	35.575	80.198	1.031.610	146,8	143,7	148,0
2023	34.309	77.368	998.209	141,5	138,6	143,2

Quelle: AdTLR, Abt. Gemeinden, Die Finanzlage der Gemeinden Tirols

Tabelle 10.4: Abgabenertragsanteile pro Einwohner

Jahr	Pro Einwohner in Euro			Index 2014 = 100		
	Leukental	Bezirk KI	Tirol	Leukental	Bezirk KI	Tirol
2014	878	892	956	100,0	100,0	100,0
2015	905	922	992	103,1	103,3	103,7
2016	905	929	1.007	103,1	104,2	105,3
2017	918	930	1.008	104,6	104,2	105,4
2018	966	970	1.050	110,0	108,7	109,8
2019	1.034	1.034	1.123	117,7	116,0	117,5
2020	932	938	1.023	106,1	105,1	107,0
2021	1.083	1.088	1.187	123,3	122,0	124,2
2022	1.225	1.219	1.337	139,5	136,7	139,9
2023	Inf	Inf	Inf	Inf	Inf	Inf

Quelle: AdTLR, Abt. Gemeinden, Die Finanzlage der Gemeinden Tirols

[1] Anteile der Gemeinden an den gemeinschaftlichen Bundesabgaben lt. Finanzausgleichsgesetztes
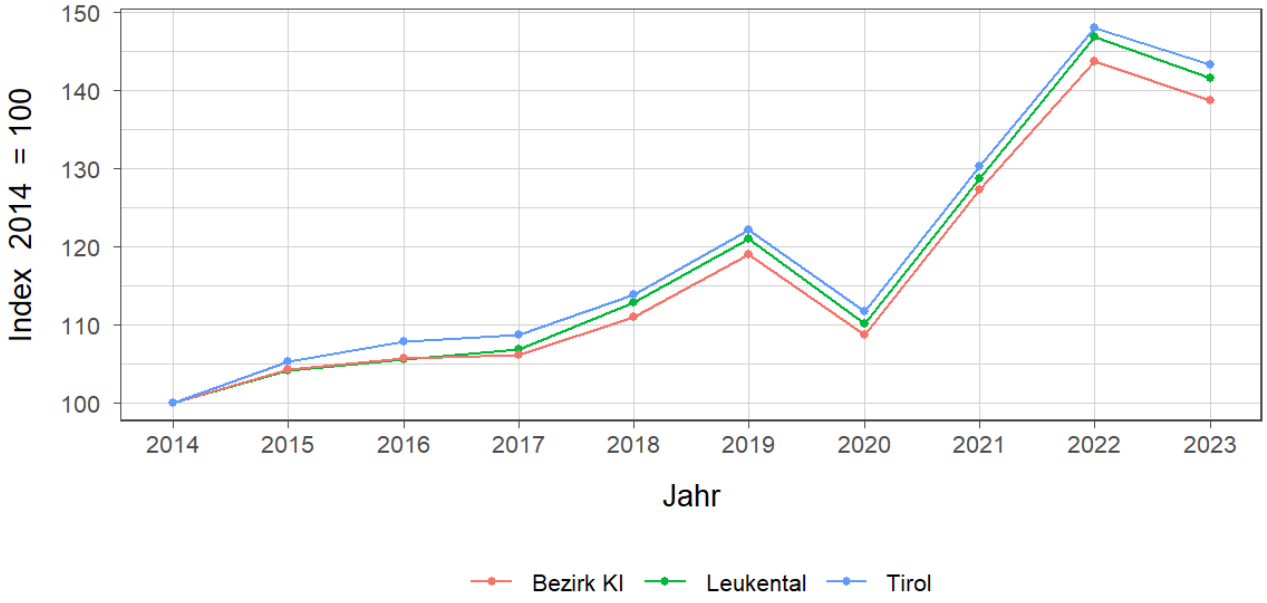
Abbildung 10.2: Entwicklung der Abgabenertragsanteile