Regionsprofil Statistik 2024
Kitzbüheler Alpen - St. Johann
Tourismusverband 4340

LAND TIROL

Gemeinden im Tourismusverband

Gemeinde	Einwohner
Kirchdorf in Tirol	4.174
Oberndorf in Tirol	2.396
St. Johann in Tirol	9.875

Amt der Tiroler Landesregierung
Abteilung Raumordnung und Statistik
Landesstatistik Tirol

Innsbruck, 13. Februar 2025

Impressum

Titel	Regionsprofil Statistik 2024 - Kitzbüheler Alpen - St.Johann - Tourismusverband 4340
Ausgabe	1. Ausgabe
Datum	13. Februar 2025
Herausgeber	Amt der Tiroler Landesregierung Abteilung Raumordnung und Statistik Landesstatistik Tirol
Bearbeitung	MMag. Mario Stadler
Redaktion	Mag. Manfred Kaiser
Adresse	Landhaus 2 Heiliggeiststraße 7-9 6020 Innsbruck
Telefon	0043-512-508-3632
Email	raumordnung.statistik@tirol.gv.at
Website	https://www.tirol.gv.at/statistik

Anmerkungen

Nachdruck - auch auszugsweise - ist nur mit Quellenangabe gestattet.

Wenn bei Begriffen, die sich auf Personengruppen beziehen, nur die männliche Form gewählt wurde, so ist dies nicht geschlechtsspezifisch gemeint, sondern geschah ausschließlich aus Gründen der besseren Lesbarkeit.

Inhaltsverzeichnis

Tabellenverzeichnis 4

Abbildungsverzeichnis 5

1 Flächen 7

2 Naturschutzgebiete 8

3 Bauentwicklung 9

4 Wohnbevölkerung 11

5 Privathaushalte 14

6 Wirtschaft und Beschäftigung 15

7 Land- und Forstwirtschaft 17

8 Tourismus 19

9 Grundversorgung der Tiroler Bevölkerung 24

10 Gemeindefinanzen 25

Tabellenverzeichnis

1.1 Flächennutzung 2024 . . . 7
1.2 Widmungsbestand 2023 . . . 7
2.1 Naturschutz 2024 . . . 8
3.1 Anzahl der Gebäude 2024 . . . 9
3.2 Überwiegende Gebäudenutzung 2024 . . . 9
3.3 Anzahl der Wohnungen 2024 . . . 10
4.1 Anzahl und Entwicklung der Wohnbevölkerung . . . 11
4.2 Altersstruktur 2024 . . . 11
4.3 Höchste abgeschlossene Ausbildung 2022 . . . 12
4.4 Veränderung der Wohnbevölkerung seit 1961 - Volkszählung bzw. Registerzählung . . . 12
4.5 Veränderung der Wohnbevölkerung - Bevölkerungsregister . . . 12
4.6 Wanderungen . . . 13
4.7 Geburten und Sterbefälle . . . 13
5.1 Anzahl und Entwicklung der Privathaushalte . . . 14
5.2 Durchschnittliche Haushaltsgröße . . . 14
5.3 Anzahl und Entwicklung der Einpersonenhaushalte . . . 14
6.1 Erwerbstätige am Arbeitsort (gesamt) . . . 15
6.2 Erwerbstätige am Arbeitsort nach wirtschaftlicher Zugehörigkeit . . . 15
6.3 Erwerbstätige am Wohn- und Arbeitsort . . . 16
6.4 Berufspendler . . . 16
7.1 Anzahl und Entwicklung der Land- und Forstwirtschaftlichen Betriebe . . . 17
7.2 Betriebe nach Erwerbsart 2020 . . . 17
7.3 Betriebe mit Erschwernispunkten 2020 . . . 18
8.1 Nächtigungsentwicklung - Winter seit 1981 . . . 19
8.2 Nächtigungsentwicklung - Winter 2013 bis 2024 . . . 19
8.3 Nächtigungen nach Unterkuftsarten - Winter 2024 . . . 20
8.4 Nächtigungsentwicklung - Sommer seit 1981 . . . 20
8.5 Nächtigungsentwicklung - Sommer 2013 bis 2024 . . . 21
8.6 Nächtigungen nach Unterkuftsarten - Sommer 2024 . . . 21
8.7 Betriebe - Winter 2024 . . . 22
8.8 Betriebe - Sommer 2024 . . . 22
8.9 Betten - Winter 2024 . . . 23
8.10 Betten - Sommer 2024 . . . 23
8.11 Auslastung 2024 . . . 23
9.1 Einrichtungen zur Grundversorgung der Tiroler Bevölkerung 2024 . . . 24
10.1 Eigene Steuern [1] . . . 25
10.2 Eigene Steuern pro Einwohner . . . 25
10.3 Abgabenertragsanteile [1] . . . 26
10.4 Abgabenertragsanteile pro Einwohner . . . 26

Abbildungsverzeichnis

3.1 Entwicklung der Anzahl an Gebäuden 9
4.1 Entwicklung der Wohnbevölkerung 11
6.1 Entwicklung der Erwerbstätigen am Arbeitsort 15
7.1 Entwicklung der Anzahl an land- und forstwirtschaftlichen Betrieben 17
8.1 Nächtigungsentwicklung im Winter 19
8.2 Nächtigungsentwicklung im Sommer 20
8.3 Nächtigungsentwicklung im Vergleich Winter zu Sommer 22
10.1 Entwicklung der Eigenen Steuern 26
10.2 Entwicklung der Abgabenertragsanteile 27

1 Flächen

Tabelle 1.1: Flächennutzung 2024

Flächenart in km²	Kitzbüheler Alpen - St. Johann	Tirol
Fläche	190,7	12.648,4
Dauersiedlungsraum	50,3	1.630,8
Anteil am Dauersiedlungsraum	26,4	12,9

Quelle: Bundesamt für Eich- und Vermessungswesen

Tabelle 1.2: Widmungsbestand 2023

Widmungskategorie	Fläche in ha	m² / Einwohner		Anteil am DSR in %	
		Kitzbüheler Alpen - St. Johann	Tirol	Kitzbüheler Alpen - St. Johann	Tirol
Bauland und Sonderflächen[1]	547,7	333,0	292,0	10,9	13,9
Wohngebiete	254,2				
Mischgebiete	124,0				
Gewerbe- und Industriegebiete	57,5				
Baulandähnliche Sonderflächen	112,0				
Landwirtschaftliche Sonderflächen	33,7				

Quelle: AdTLR, Abt. Raumordnung und Statistik

[1] ausgenommen freilandähnilche Sonderflächen und landwirtschaftliche Sonderflächen

DSR = Dauersiedlungsraum

2 Naturschutzgebiete

Tabelle 2.1: Naturschutz 2024

Schutzgebiete	Fläche in ha	Anteil an Gesamtfläche in %	Anteil der Schutzgebiete an der Gesamtfläche in %
	Kitzbüheler Alpen - St. Johann		Tirol
Nationalpark Kernzonen	-	-	2,7
Nationalpark Außenzonen	-	-	2,1
Naturschutzgebiete	1.875	9,8	5,9
Landschaftsschutzgebiete	2.776	14,6	5,3
Geschützte Landschaftsteile	2	0,0	0,1
Ruhegebiete	-	-	10,8
Sonderschutzgebiete	-	-	0,0
Schutzgebiete insgesamt	4.652	24,4	26,9

Quelle: AdTLR, Abt. Umweltschutz

3 Bauentwicklung

Tabelle 3.1: Anzahl der Gebäude 2024

Jahr	Gebäude		Index 2001 = 100	
	Kitzbüheler Alpen - St. Johann	Tirol	Kitzbüheler Alpen - St. Johann	Tirol
1971	2.049	91.331	51,6	56,6
1981	2.747	116.875	69,2	72,5
1991	3.368	138.537	84,8	85,9
2001	3.970	161.261	100,0	100,0
2011	4.315	177.745	108,7	110,2
2021	4.640	193.876	116,9	120,2
2024	5.058	215.287	127,4	133,5

Quelle: Statistik Austria, Gebäude und Wohnungsregister

Abbildung 3.1: Entwicklung der Anzahl an Gebäuden

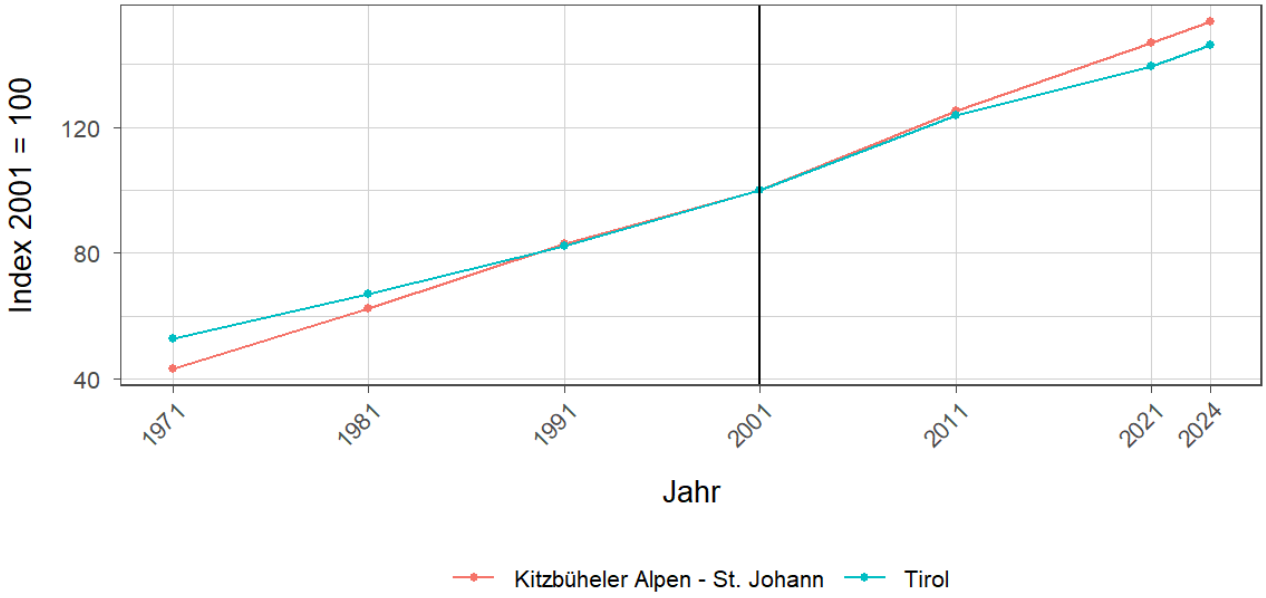

Tabelle 3.2: Überwiegende Gebäudenutzung 2024

Gebäudenutzung	Anzahl	Anzahl an allen Gebäuden in %	
	Kitzbüheler Alpen - St. Johann		Tirol
Gebäude mit einer Wohnung	2.294	45,4	44,9
Gebäude mit zwei oder mehr Wohnungen	1.789	35,4	34,7
Wohngebäude von Gemeinschaften	10	0,2	0,3
Hotels und ähnliche Gebäude	191	3,8	4,1
Andere Gebäude[1]	774	15,3	16,0

Quelle: Statistik Austria, Gebäude und Wohnungsregister

[1] umfasst Bürogebäude, Gebäude des Groß- oder Einzelhandels, Gebäude des Verkehrs- oder Nachrichtenwesens, Werkstätten, Industrie- oder Lagerhallen, Gebäude für Kultur-und Freizeitzwecke sowie des Bildungs- und Gesundheitswesens, Gebäude mit sonstiger Nutzung.

Tabelle 3.3: Anzahl der Wohnungen 2024

Jahr	Wohnungen		Index 2001 = 100	
	Kitzbüheler Alpen - St. Johann	Tirol	Kitzbüheler Alpen - St. Johann	Tirol
1971	2.839	160.196	43,3	52,8
1981	4.081	203.762	62,2	67,1
1991	5.436	249.774	82,9	82,3
2001	6.558	303.632	100,0	100,0
2011	8.203	375.583	125,1	123,7
2021	9.638	423.796	147,0	139,6
2024	10.068	443.598	153,5	146,1

Quelle: Statistik Austria, Gebäude und Wohnungsregister

4 Wohnbevölkerung

Tabelle 4.1: Anzahl und Entwicklung der Wohnbevölkerung

Jahr	Personen		Index 2001 = 100	
	Kitzbüheler Alpen - St. Johann	Tirol	Kitzbüheler Alpen - St. Johann	Tirol
1961	7.445	462.899	55,6	68,7
1971	9.427	540.771	70,4	80,3
1981	10.643	586.663	79,4	87,1
1991	12.080	631.410	90,2	93,8
2001	13.397	673.504	100,0	100,0
2011	14.559	709.319	108,7	105,3
2021	16.094	762.652	120,1	113,2
2024	16.445	775.970	122,8	115,2

Quelle: Statistik Austria, (bis inkl. 2001) Volkszählung, (ab 2011) Registerzählung

Abbildung 4.1: Entwicklung der Wohnbevölkerung

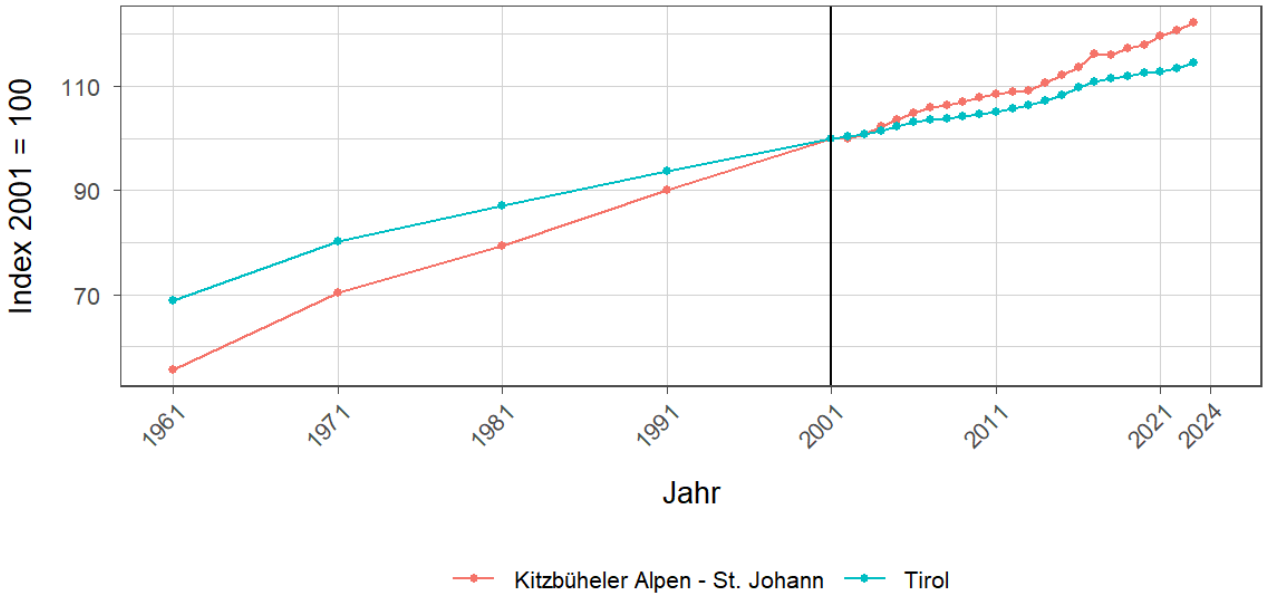

Tabelle 4.2: Altersstruktur 2024

Alter	Personen		in % der Wohnbevölkerung	
	Kitzbüheler Alpen - St. Johann	Tirol	Kitzbüheler Alpen - St. Johann	Tirol
unter 15	2.266	111.995	13,8	14,4
15 bis 64	10.697	513.972	65,0	66,2
65 oder älter	3.482	150.003	21,2	19,3

Quelle: Statistik Austria, (bis inkl. 2001) Volkszählung, (ab 2011) Bevölkerungsregister

Tabelle 4.3: Höchste abgeschlossene Ausbildung 2022

Bildung	Personen		in % der Wohnbevölkerung im Alter von 15 u. mehr Jahren	
	Kitzbüheler Alpen - St. Johann	Tirol	Kitzbüheler Alpen - St. Johann	Tirol
Pflichtschule	3.284	158.499	23,4	24,1
Lehrabschluss	5.179	212.752	36,9	32,3
Berufsbild. mittlere S.	2.277	98.713	16,2	15,0
Allg. bild. höhere S.	608	37.301	4,3	5,7
Berufsbild. höhere S.	1.061	49.313	7,6	7,5
Kolleg	65	4.469	0,5	0,7
Akademie	250	12.926	1,8	2,0
Hochschule	1.311	84.116	9,3	12,8

Quelle: Statistik Austria, Abgestimmte Erwerbsstatistik

Tabelle 4.4: Veränderung der Wohnbevölkerung seit 1961 - Volkszählung bzw. Registerzählung

Jahr	Insgesamt	Wanderungs-saldo	Geburten-bilanz	in % der Wohnbevölkerung 1961		
				Insgesamt	Wanderungs-saldo	Geburten-bilanz
1961/1971	1.982	753	1.265	26,6	10,1	17,0
1971/1981	1.180	432	748	15,8	5,8	10,0
1981/1991	1.437	701	736	19,3	9,4	9,9
1991/2001	1.317	542	775	17,7	7,3	10,4
2001/2011	1.162	658	504	15,6	8,8	6,8
2011/2021	1.535	1.269	266	20,6	17,0	3,6

Quelle: Statistik Austria, Volkszählung bzw. Bevölkerungsregister

Tabelle 4.5: Veränderung der Wohnbevölkerung - Bevölkerungsregister

Jahr	Insgesamt	Wanderungs-saldo	Geburten-bilanz	jährliche Veränderung in %		
				Insgesamt	Wanderungs-saldo	Geburten-bilanz
2017	-24	-21	-3	-0,2	-0,1	-0,0
2018	172	181	-9	1,1	1,2	-0,1
2019	85	45	40	0,5	0,3	0,3
2020	207	198	9	1,3	1,3	0,1
2021	171	130	41	1,1	0,8	0,3
2022	187	200	-13	1,2	1,2	-0,1
2023	78	96	-18	0,5	0,6	-0,1
2017/2023	876	829	47	5,8	5,4	0,3

Quelle: Statistik Austria, Bevölkerungsregister

Tabelle 4.6: Wanderungen

Jahr	Personen			jährliche Veränderung in %		
	Zuzüge	Wegzüge	Saldo	Zuzüge	Wegzüge	Saldo
2017	986	1.007	-21	6,3	6,5	-0,1
2018	1.087	906	181	7,0	5,8	1,2
2019	1.001	956	45	6,4	6,1	0,3
2020	986	788	198	6,2	5,0	1,3
2021	1.031	901	130	6,4	5,6	0,8
2022	1.322	1.122	200	8,2	6,9	1,2
2023	1.103	1.007	96	6,7	6,2	0,6
2017/2023	7.516	6.687	829	49,3	43,9	5,4

Quelle: Statistik Austria, Wanderungsstatistik

Tabelle 4.7: Geburten und Sterbefälle

Jahr	Personen			jährliche Veränderung in %		
	Geburten	Sterbefällr	Saldo	Geburten	Sterbefällr	Saldo
2017	135	138	-3	0,9	0,9	-0,0
2018	140	149	-9	0,9	1,0	-0,1
2019	168	128	40	1,1	0,8	0,3
2020	157	148	9	1,0	0,9	0,1
2021	187	146	41	1,2	0,9	0,3
2022	145	158	-13	0,9	1,0	-0,1
2023	130	148	-18	0,8	0,9	-0,1
2017/2023	1.062	1.015	47	7,0	6,7	0,3

Quelle: Statistik Austria, Natürliche Bevölkerungsbewegung

5 Privathaushalte

Tabelle 5.1: Anzahl und Entwicklung der Privathaushalte

Jahr	Haushalte		Index 2001 = 100	
	Kitzbüheler Alpen - St. Johann	Tirol	Kitzbüheler Alpen - St. Johann	Tirol
1961	1.837	123.705	34,4	47,5
1971	2.510	157.267	47,1	60,3
1981	3.353	188.898	62,9	72,5
1991	4.270	219.783	80,1	84,3
2001	5.334	260.660	100,0	100,0
2011	6.143	296.712	115,2	113,8
2021	7.229	334.096	135,5	128,2
2022	7.328	338.611	137,4	129,9

Quelle: Statistik Austria, Volkszählung bzw. Registerzählung, Abgestimmte Erwerbsstatistik

Tabelle 5.2: Durchschnittliche Haushaltsgröße

Jahr	Personen pro Haushalte	
	Kitzbüheler Alpen - St. Johann	Tirol
1961	4,0	3,7
1971	3,7	3,4
1981	3,2	3,1
1991	2,8	2,8
2001	2,5	2,6
2011	2,3	2,4
2021	2,2	2,2
2022	2,2	2,2

Quelle: Statistik Austria, Volkszählung bzw. Registerzählung, Abgestimmte Erwerbsstatistik

Tabelle 5.3: Anzahl und Entwicklung der Einpersonenhaushalte

Jahr	Haushalte		in % der Privathaushalte	
	Kitzbüheler Alpen - St. Johann	Tirol	Kitzbüheler Alpen - St. Johann	Tirol
1961	191	16.090	10,4	13,0
1971	336	31.826	13,4	20,2
1981	655	44.728	19,5	23,7
1991	1.036	55.078	24,3	25,1
2001	1.593	77.310	29,9	29,7
2011	2.043	100.474	33,3	33,9
2021	2.713	121.247	37,5	36,3
2022	2.813	124.515	38,4	36,8

Quelle: Quelle: Statistik Austria, Volkszählung bzw. Registerzählung, Abgestimmte Erwerbsstatistik

6 Wirtschaft und Beschäftigung

Tabelle 6.1: Erwerbstätige am Arbeitsort (gesamt)

Jahr	Personen		Index 2001 = 100	
	Kitzbüheler Alpen - St. Johann	Tirol	Kitzbüheler Alpen - St. Johann	Tirol
1961	3.400	210.522	46,3	69,6
1971	4.108	207.802	56,0	68,7
1981	5.063	243.508	69,0	80,6
1991	6.129	272.092	83,5	90,0
2001	7.338	302.291	100,0	100,0
2011	8.247	328.424	112,4	108,6
2021	9.375	373.489	127,8	123,6
2022	9.514	377.973	129,7	125,0

Quelle: Statistik Austria, Volkszählung bzw. Registerzählung

Abbildung 6.1: Entwicklung der Erwerbstätigen am Arbeitsort

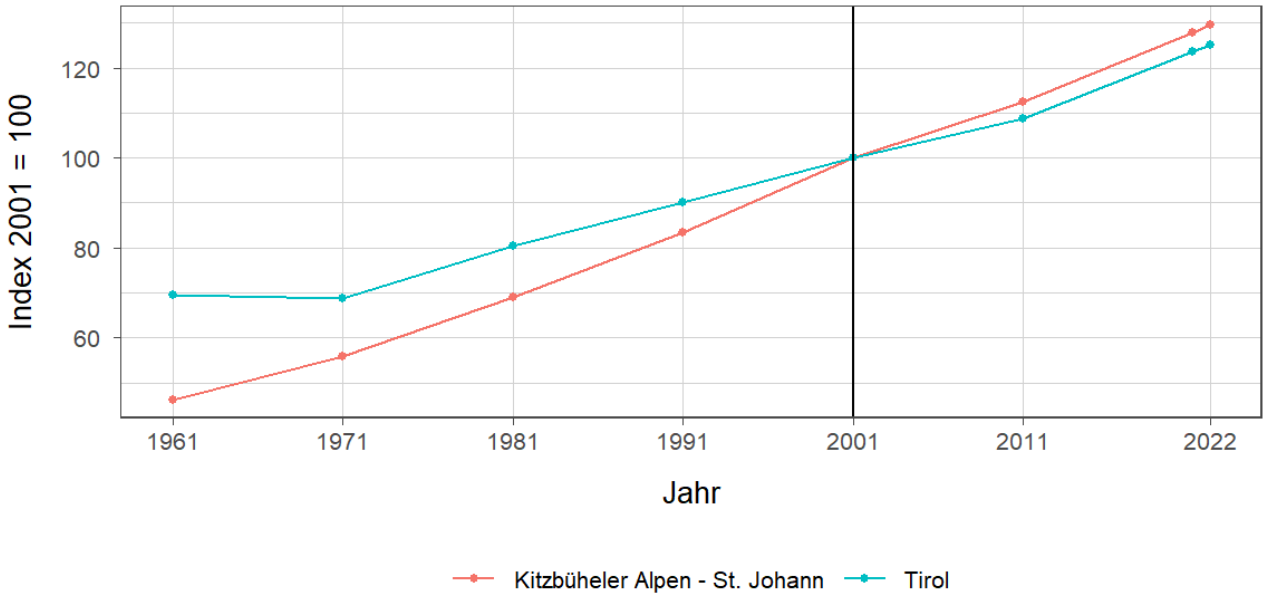

Tabelle 6.2: Erwerbstätige am Arbeitsort nach wirtschaftlicher Zugehörigkeit

Jahr	gesamt	Land- und Forstwirtschaft	Gewerbe und Industrie	darunter Bauwesen	Dienstleistungen	darunter Beherbergungs und Gaststättenwesen
1961	3.400	1.079	1.102	301	1.219	324
1971	4.108	554	1.575	418	1.979	460
1981	5.063	342	1.838	489	2.883	745
1991	6.129	301	2.144	697	3.684	910
2001	7.338	268	2.442	817	4.628	878
2011	8.247	304	2.680	909	5.263	565
2021	9.375	213	2.803	847	6.359	718
2022	9.514	193	2.839	803	6.482	714

Quelle: Statistik Austria, Volkszählung bzw. Registerzählung, Abgestimmte Erwerbsstatistik

Tabelle 6.3: Erwerbstätige am Wohn- und Arbeitsort

Jahr	am Wohnort		am Arbeitsort	
	weiblich	männlich	weiblich	männlich
1961	-	-	1.208	2.192
1971	1.246	2.468	1.324	2.784
1981	1.784	2.819	1.968	3.095
1991	2.349	3.416	2.320	3.809
2001	2.895	3.682	2.926	4.412
2011	3.316	3.839	3.543	4.704
2021	3.831	4.296	4.302	5.073
2022	3.895	4.379	4.354	5.160

Quelle: Quelle: Statistik Austria, Volkszählung bzw. Registerzählung, Abgestimmte Erwerbsstatistik

Tabelle 6.4: Berufspendler

Jahr	Gemeinde-einpendler	Gemeinde-binnenpendler	Gemeinde-auspendler	Pendler-saldo absolut	Index des Pendler-saldos[1]
1961	589	-	630	-41	99
1971	1.257	1.775	863	394	111
1981	1.992	1.949	1.532	460	110
1991	2.788	2.265	2.424	364	106
2001	4.022	2.631	3.261	761	112
2011	4.830	2.529	3.738	1.092	115
2021	5.639	2.744	4.391	1.248	115
2022	5.698	2.820	4.458	1.240	115

Quelle: Quelle: Statistik Austria, Volkszählung bzw. Registerzählung, Abgestimmte Erwerbsstatistik
[1] = (Erwerbstätige am Arbeitsort / Erwerbstätige am Wohnort)*100
Ein Wert unter 100: Zahl der Auspendler aus den Gemeinden in einer Region überwiegt
Ein Wert über 100: Zahl der Einpendler in Gemeinden einer Region überwiegt

Gemeindeeinpendler, Gemeindeauspendler: Personen, deren Wohn- und Arbeitsort in verschiedenen Gemeinden liegen, also Personen, die über Gemeindegrenzen hinweg pendeln.
Erwerbstätige: Personen ab 15 Jahren, die einer bezahlten Tätigkeit von mindestens einer Wochenstunde nachgehen, Selbständige und mithelfende Familienangehörige, Präsenz- und Zivildiener sind eingeschlossen, Personen in Karenz werden nicht berücksichtigt.

7 Land- und Forstwirtschaft

Tabelle 7.1: Anzahl und Entwicklung der Land- und Forstwirtschaftlichen Betriebe

Jahr	Betriebe		Index 1999 = 100	
	Kitzbüheler Alpen - St. Johann	Tirol	Kitzbüheler Alpen - St. Johann	Tirol
1960	488	25.365	125,8	139,1
1970	476	23.600	122,7	129,4
1980	431	20.913	111,1	114,7
1990	421	19.739	108,5	108,2
1999	388	18.238	100,0	100,0
2010	319	16.215	82,2	88,9
2020	327	14.215	84,3	77,9

Quelle: Statistik Austria, Land- und Forstwirtschaftliche Betriebszählung bzw. Agrarstrukturerhebung

Abbildung 7.1: Entwicklung der Anzahl an land- und forstwirtschaftlichen Betrieben

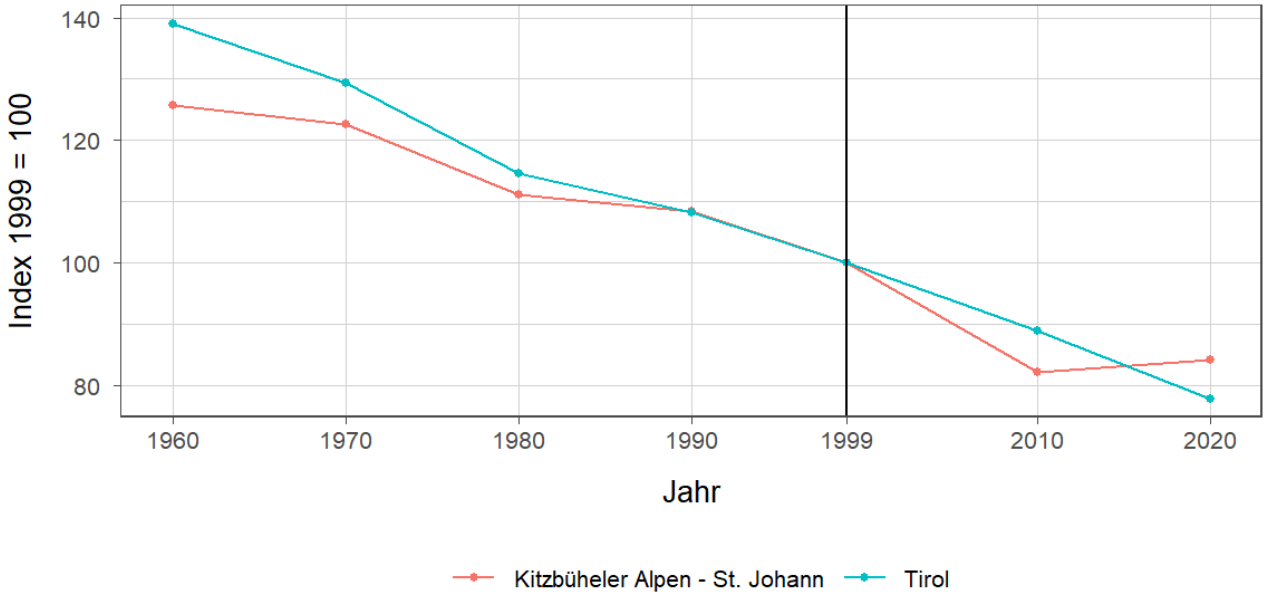

Tabelle 7.2: Betriebe nach Erwerbsart 2020

Erwerbsart	Betriebe		Anteil an allen Betrieben in %	
	Kitzbüheler Alpen - St. Johann	Tirol	Kitzbüheler Alpen - St. Johann	Tirol
Haupterwerb	135	4.749	41,3	33,4
Nebenerwerb	178	7.916	54,4	55,7
Pers.Gem.	4	322	1,2	2,3
jur. Person	10	1.228	3,1	8,6

Quelle: Statistik Austria, Agrarstrukturerhebung
Pers.Gem: Personengemeinschaften
jur. Person: Juristische Personen

Tabelle 7.3: Betriebe mit Erschwernispunkten 2020

EP-GR[1]	Betriebe		Anteil an allen Betrieben in %	
	Kitzbüheler Alpen - St. Johann	Tirol	Kitzbüheler Alpen - St. Johann	Tirol
EP-GR 1	78	2.015	23,9	14,2
EP-GR 2	79	2.268	24,2	16,0
EP-GR 3	17	2.265	5,2	15,9
EP-GR 4	7	2.803	2,1	19,7
keine Erschwernis	146	4.864	44,6	34,2

Quelle: Quelle: Statistik Austria, Agrarstrukturerhebung

[1] Zuordnung der Betriebe nach Erschwernispunkten

Bei der Agrarstrukturerhebung 2020 wurden analog zum Grünen Bericht die Betriebe nach ihren Erschwernispunkten den Erschwernispunktegruppen (EPGruppe 1 bis 4)zugeordnet. Die Erschwernispunkte-Gruppen (EP-Gruppen)setzen sich wie folgt zusammen:

EP-Gruppe 1: 5 bis 90 Erschwernispunkte

EP-Gruppe 2: 91 bis 180 Erschwernispunkte

EP-Gruppe 3: 181 bis 270 Erschwernispunkte

EP-Gruppe 4: über 270 (bis maximal 540) Erschwernispunkte

Die Zuordnung der Erschwernispunkte wird im Rahmen des jährlichen Mehrfachantrag-Flächen durchgeführt. Das System der Erschwernispunktegruppen (EP-Gruppen) ist nur bedingt mit den bisherigen Systemen der Einteilung bergbäuerlicher Betriebe bzw. Erschwernisbeurteilung vergleichbar. Betriebe mit weniger als 5 Erschwernispunkten werden in der in der Gruppe „Ohne Erschwernis“ ausgewiesen.

8 Tourismus

Tabelle 8.1: Nächtigungsentwicklung - Winter seit 1981

Jahr	Nächtigungen		Index 2001 = 100	
	Kitzbüheler Alpen - St. Johann	Tirol	Kitzbüheler Alpen - St. Johann	Tirol
1981	609.751	17.771.714	109,6	75,6
1991	618.774	21.774.674	111,2	92,6
2001	556.472	23.503.160	100,0	100,0
2011	456.752	24.830.645	82,1	105,6
2021	13.991	712.998	2,5	3,0
2024	384.893	26.032.509	69,2	110,8

Quelle: AdTLR, Raumordnung und Statistik, Tourismusstatistik

Abbildung 8.1: Nächtigungsentwicklung im Winter

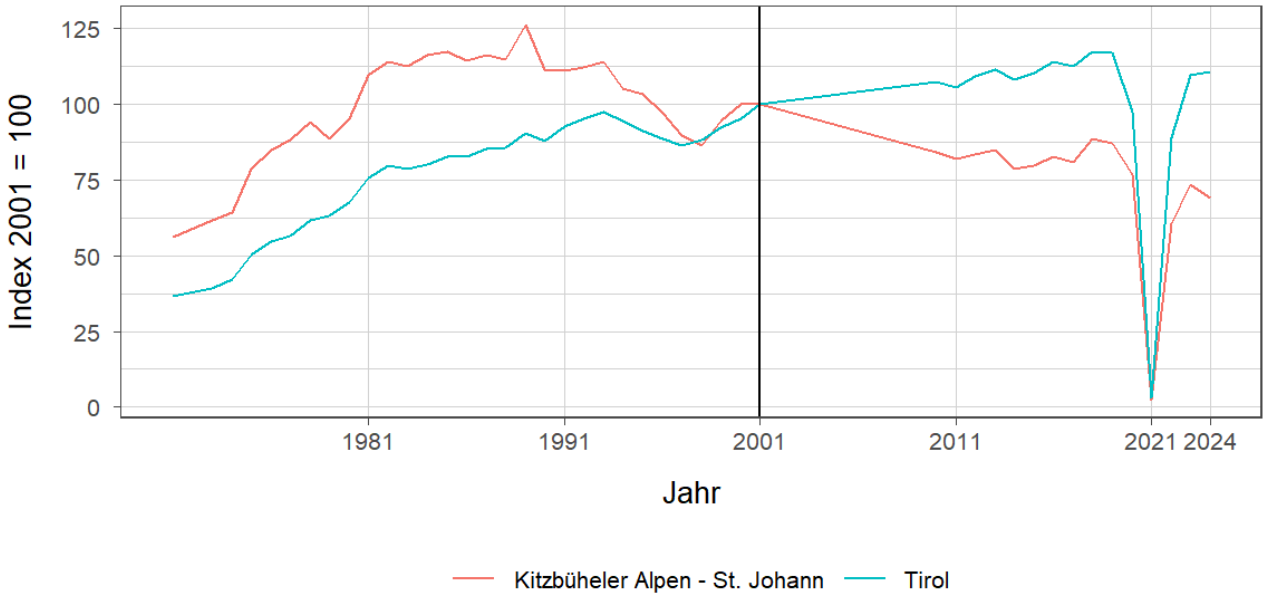

Tabelle 8.2: Nächtigungsentwicklung - Winter 2013 bis 2024

Jahr	Nächtigungen		Index 2013 = 100	
	Kitzbüheler Alpen - St. Johann	Tirol	Kitzbüheler Alpen - St. Johann	Tirol
2013	472.261	26.220.929	100,0	100,0
2014	435.962	25.370.402	92,3	96,8
2015	441.395	25.960.806	93,5	99,0
2016	457.222	26.804.089	96,8	102,2
2017	450.049	26.463.873	95,3	100,9
2018	491.137	27.583.016	104,0	105,2
2019	485.523	27.485.847	102,8	104,8
2020	427.040	22.925.568	90,4	87,4
2021	14.175	712.998	3,0	2,7
2022	337.340	20.909.636	71,4	79,7
2023	409.123	25.707.235	86,6	98,0
2024	384.610	26.032.509	81,4	99,3

Quelle: AdTLR, Raumordnung und Statistik, Tourismusstatistik

Tabelle 8.3: Nächtigungen nach Unterkuftsarten - Winter 2024

Kategorie	Nächtigungen		in %	
	Kitzbüheler Alpen - St. Johann	Tirol	Kitzbüheler Alpen - St. Johann	Tirol
Gewerblich	299.290	19.407.302	77,8	74,6
davon ***** / ****	126.752	9.032.199	33,0	34,7
***	109.042	3.711.424	28,4	14,3
** / *	31.607	2.371.579	8,2	9,1
Fewo gewerblich	31.889	4.292.100	8,3	16,5
Privat	13.489	765.474	3,5	2,9
Fewo privat	57.418	4.943.111	14,9	19,0
Campingplätze	2.237	459.132	0,6	1,8
Sonst. Unterkünfte	G	457.490	G	1,8
Gesamt	384.610	26.032.509	100,0	100,0

Quelle: Quelle: AdTLR, Raumordnung und Statistik, Tourismusstatistik
G = Geheim, da weniger als 3 Betriebe vorhanden

Tabelle 8.4: Nächtigungsentwicklung - Sommer seit 1981

Jahr	Nächtigungen		Index 2001 = 100	
	Kitzbüheler Alpen - St. Johann	Tirol	Kitzbüheler Alpen - St. Johann	Tirol
1981	760.903	23.095.058	157,0	135,8
1991	763.032	23.561.062	157,5	138,5
2001	484.506	17.006.337	100,0	100,0
2011	437.860	18.068.597	90,4	106,2
2021	425.680	19.865.249	87,9	116,8
2024	459.466	22.735.856	94,8	133,7

Quelle: AdTLR, Raumordnung und Statistik, Tourismusstatistik

Abbildung 8.2: Nächtigungsentwicklung im Sommer

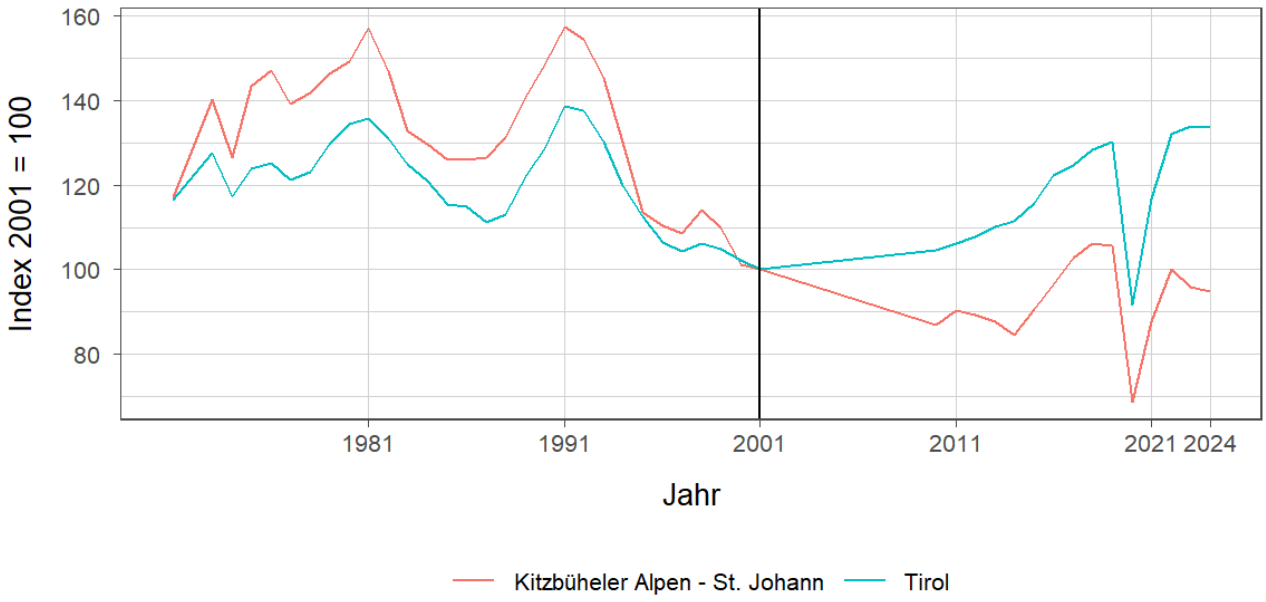

Tabelle 8.5: Nächtigungsentwicklung - Sommer 2013 bis 2024

Jahr	Nächtigungen		Index 2013 = 100	
	Kitzbüheler Alpen - St. Johann	Tirol	Kitzbüheler Alpen - St. Johann	Tirol
2013	424.679	18.727.354	100,0	100,0
2014	408.366	18.959.548	96,2	101,2
2015	438.731	19.676.251	103,3	105,1
2016	465.493	20.796.138	109,6	111,0
2017	496.122	21.193.135	116,8	113,2
2018	511.898	21.806.765	120,5	116,4
2019	511.391	22.163.110	120,4	118,3
2020	333.500	15.580.308	78,5	83,2
2021	426.141	19.865.249	100,3	106,1
2022	486.403	22.448.264	114,5	119,9
2023	463.928	22.788.556	109,2	121,7
2024	459.321	22.735.856	108,2	121,4

Quelle: AdTLR, Raumordnung und Statistik, Tourismusstatistik

Tabelle 8.6: Nächtigungen nach Unterkuftsarten - Sommer 2024

Kategorie	Nächtigungen		in %	
	Kitzbüheler Alpen - St. Johann	Tirol	Kitzbüheler Alpen - St. Johann	Tirol
Gewerblich	374.413	15.842.435	81,5	69,7
davon ***** / ****	169.665	8.004.255	36,9	35,2
***	131.702	3.286.102	28,7	14,5
** / *	36.950	1.724.310	8,0	7,6
Fewo gewerblich	36.096	2.827.768	7,9	12,4
Privat	14.976	577.967	3,3	2,5
Fewo privat	52.688	3.554.286	11,5	15,6
Campingplätze	13.114	1.939.261	2,9	8,5
Sonst. Unterkünfte	4.130	821.907	0,9	3,6
Gesamt	459.321	22.735.856	100,0	100,0

Quelle: Quelle: AdTLR, Raumordnung und Statistik, Tourismusstatistik
G = Geheim, da weniger als 3 Betriebe vorhanden

Abbildung 8.3: Nächtigungsentwicklung im Vergleich Winter zu Sommer

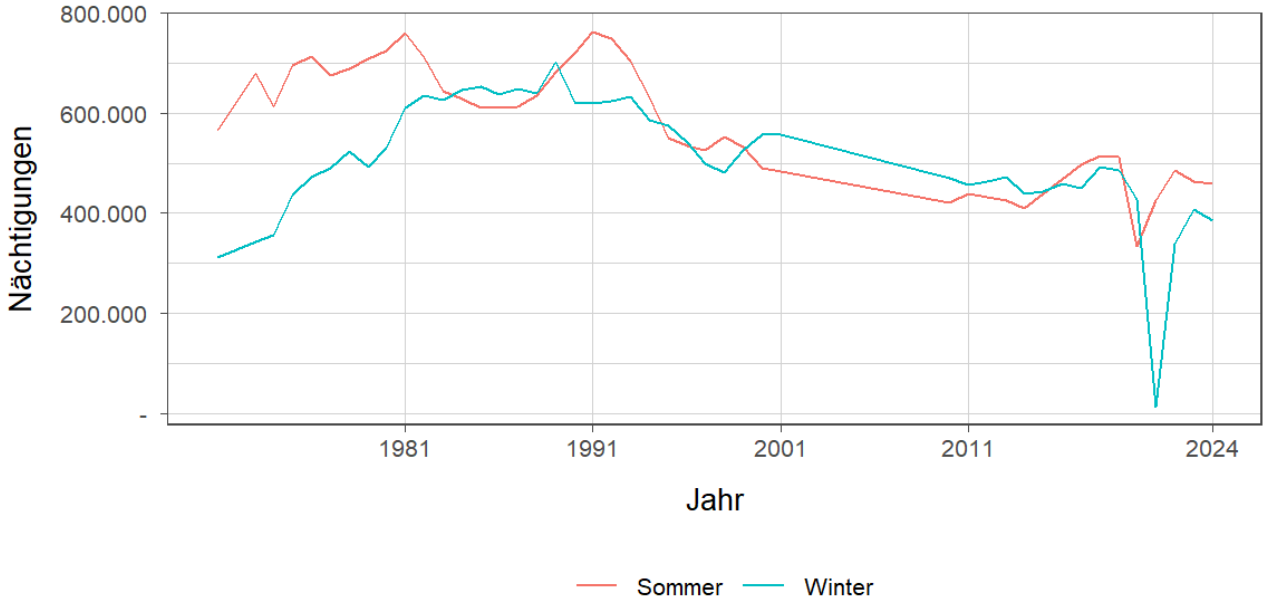

Tabelle 8.7: Betriebe - Winter 2024

Kategorie	Betriebe Winter		in %	
	Kitzbüheler Alpen - St. Johann	Tirol	Kitzbüheler Alpen - St. Johann	Tirol
Gewerblich	111	6.090	24,8	27,9
davon ***** / ****	14	942	3,1	4,3
***	30	1.036	6,7	4,7
** / *	30	1.175	6,7	5,4
Fewo gewerblich	37	2.937	8,3	13,4
Privat	69	2.548	15,4	11,7
Fewo privat	266	12.801	59,4	58,6
Sonst. Unterkünfte	2	401	0,4	1,8
Gesamt	448	21.840	100,0	100,0

Quelle: Quelle: AdTLR, Raumordnung und Statistik, Tourismusstatistik

Tabelle 8.8: Betriebe - Sommer 2024

Kategorie	Betriebe Sommer		in %	
	Kitzbüheler Alpen - St. Johann	Tirol	Kitzbüheler Alpen - St. Johann	Tirol
Gewerblich	112	5.892	25,5	27,3
davon ***** / ****	14	906	3,2	4,2
***	29	1.002	6,6	4,6
** / *	31	1.129	7,0	5,2
Fewo gewerblich	38	2.855	8,6	13,2
Privat	67	2.481	15,2	11,5
Fewo privat	258	12.509	58,6	58,0
Sonst. Unterkünfte	3	676	0,7	3,1
Gesamt	440	21.558	100,0	100,0

Quelle: Quelle: AdTLR, Raumordnung und Statistik, Tourismusstatistik

Tabelle 8.9: Betten - Winter 2024

Kategorie	Betten Winter		in %	
	Kitzbüheler Alpen - St. Johann	Tirol	Kitzbüheler Alpen - St. Johann	Tirol
Gewerblich	4.461	226.490	68,1	66,4
davon ***** / ****	1.553	90.701	23,7	26,6
***	1.556	46.009	23,8	13,5
** / *	803	33.044	12,3	9,7
Fewo gewerblich	549	56.736	8,4	16,6
Privat	460	18.150	7,0	5,3
Fewo privat	1.436	84.750	21,9	24,8
Sonst. Unterkünfte	192	11.761	2,9	3,4
Gesamt	6.549	341.151	100,0	100,0

Quelle: Quelle: AdTLR, Raumordnung und Statistik, Tourismusstatistik

Tabelle 8.10: Betten - Sommer 2024

Kategorie	Betten Sommer		in %	
	Kitzbüheler Alpen - St. Johann	Tirol	Kitzbüheler Alpen - St. Johann	Tirol
Gewerblich	4.491	219.945	67,8	65,1
davon ***** / ****	1.552	87.233	23,4	25,8
***	1.545	44.763	23,3	13,2
** / *	831	32.218	12,5	9,5
Fewo gewerblich	563	55.731	8,5	16,5
Privat	455	17.692	6,9	5,2
Fewo privat	1.398	82.599	21,1	24,4
Sonst. Unterkünfte	282	17.834	4,3	5,3
Gesamt	6.626	338.070	100,0	100,0

Quelle: Quelle: AdTLR, Raumordnung und Statistik, Tourismusstatistik

Tabelle 8.11: Auslastung 2024

Kategorie	Auslastung in % [1]			
	Kitzbüheler Alpen - St. Johann		Tirol	
	Winter	Sommer	Winter	Sommer
Gewerblich	36,9	45,3	47,1	39,1
davon ***** / ****	44,8	59,4	54,7	49,9
***	38,5	46,3	44,3	39,9
** / *	21,6	24,2	39,4	29,1
Fewo gewerblich	31,9	34,8	41,6	27,6
Privat	16,1	17,9	23,2	17,8
Fewo privat	22,0	20,5	32,0	23,4
Sonst. Unterkünfte	G	8,0	21,4	25,0
Gesamt	32,1	36,6	41,2	33,4

Quelle: Quelle: AdTLR, Raumordnung und Statistik, Tourismusstatistik

[1] Winter: 100 Prozent entsprechen 181 (bzw. 182 im Schaltjahr) Vollbelegungstagen

Sommer: 100 Prozent entsprechen 184 Vollbelegstagen

Aus Datenverfügbarkeitsgründen wurde die Auslastung mit der Bettenzahl des Vorjahres berechnet

G = Geheim, da weniger als 3 Betriebe vorhanden

9 Grundversorgung der Tiroler Bevölkerung

Tabelle 9.1: Einrichtungen zur Grundversorgung der Tiroler Bevölkerung 2024

Einrichtungen	Kitzbüheler Alpen - St. Johann	Tirol
Nahversorger	17	690
Verkaufsfläche der Nahversorger (in m²)	8.080	356.831
Verkaufsfläche (in m²/Einwohner)	0	0
Metzger	3	149
Baecker	9	374
Polizeiinspektion	2	78
Praktischer_Arzt	15	674
Zahnheilkunde	7	427
Apotheke	3	131
Hausapotheke	1	55
Altersheim	2	93
Postamt	1	37
Postpartner	2	114
Bankfiliale	9	409
Tankstelle	9	304
Kinderkrippe	7	310
Kindergarten	6	484
Hort	3	114
Volksschule	5	351
Mittelschule	2	106
Sonderschule	-	20
Poly	1	28
AHS	1	27

Quelle: AdTLR, Raumordnung und Statistik, Erhebung zur Grundversorgung der Tiroler Bevölkerung

10 Gemeindefinanzen

Tabelle 10.1: Eigene Steuern [1]

Jahr	Steuern in Tsd. Euro		Index 2014 = 100	
	Kitzbüheler Alpen - St. Johann	Tirol	Kitzbüheler Alpen - St. Johann	Tirol
2014	8.023	332.524	100,0	100,0
2015	8.318	345.545	103,7	103,9
2016	8.650	360.435	107,8	108,4
2017	8.970	373.058	111,8	112,2
2018	9.400	388.551	117,2	116,8
2019	9.656	405.946	120,4	122,1
2020	9.624	400.991	120,0	120,6
2021	9.565	400.778	119,2	120,5
2022	10.356	446.231	129,1	134,2
2023	11.095	486.467	138,3	146,3

Quelle: AdTLR, Abt. Gemeinden, Die Finanzlage der Gemeinden Tirols

Tabelle 10.2: Eigene Steuern pro Einwohner

Jahr	Pro Einwohner in Euro		Index 2014 = 100	
	Kitzbüheler Alpen - St. Johann	Tirol	Kitzbüheler Alpen - St. Johann	Tirol
2014	533	456	100,0	100,0
2015	546	467	102,4	102,5
2016	555	483	104,1	105,9
2017	577	497	108,1	108,9
2018	598	515	112,0	112,8
2019	611	536	114,5	117,4
2020	601	528	112,6	115,6
2021	591	525	110,8	115,0
2022	633	579	118,6	126,8
2023	Inf	Inf	Inf	Inf

Quelle: AdTLR, Abt. Gemeinden, Die Finanzlage der Gemeinden Tirols

[1] Ausschließliche Gemeindeabgaben i. S. des Finanzausgleichsgesetztes (Grundsteuer A und B, Kommunalsteuer, Sonstige Steuern)

Abbildung 10.1: Entwicklung der Eigenen Steuern

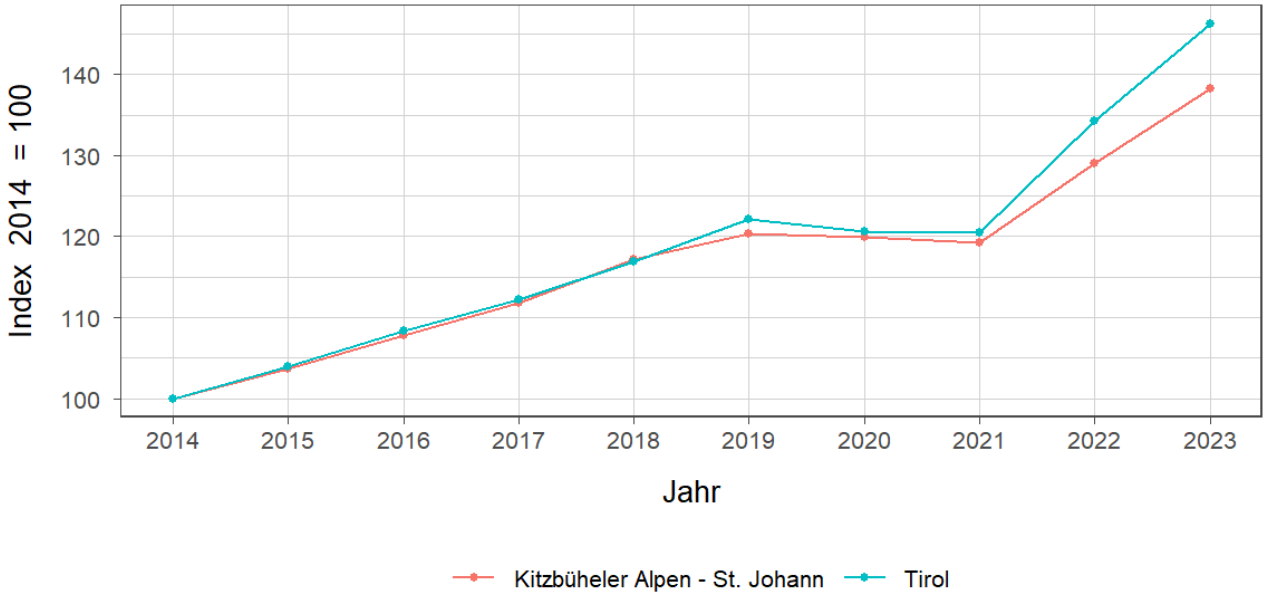

Tabelle 10.3: Abgabenertragsanteile [1]

Jahr	Abgabenertragsanteie in Tsd. Euro		Index 2014 = 100	
	Kitzbüheler Alpen - St. Johann	Tirol	Kitzbüheler Alpen - St. Johann	Tirol
2014	12.607	696.908	100,0	100,0
2015	13.169	733.155	104,5	105,2
2016	13.455	751.116	106,7	107,8
2017	13.714	756.870	108,8	108,6
2018	14.666	792.641	116,3	113,7
2019	15.853	851.034	125,8	122,1
2020	14.562	777.780	115,5	111,6
2021	17.240	907.213	136,8	130,2
2022	19.985	1.031.610	158,5	148,0
2023	19.352	998.209	153,5	143,2

Quelle: AdTLR, Abt. Gemeinden, Die Finanzlage der Gemeinden Tirols

Tabelle 10.4: Abgabenertragsanteile pro Einwohner

Jahr	Pro Einwohner in Euro		Index 2014 = 100	
	Kitzbüheler Alpen - St. Johann	Tirol	Kitzbüheler Alpen - St. Johann	Tirol
2014	838	956	100,0	100,0
2015	864	992	103,1	103,7
2016	863	1.007	103,0	105,3
2017	881	1.008	105,2	105,4
2018	932	1.050	111,2	109,8
2019	1.003	1.123	119,6	117,5
2020	909	1.023	108,4	107,0
2021	1.065	1.187	127,1	124,2
2022	1.221	1.337	145,7	139,9
2023	Inf	Inf	Inf	Inf

Quelle: AdTLR, Abt. Gemeinden, Die Finanzlage der Gemeinden Tirols

[1] Anteile der Gemeinden an den gemeinschaftlichen Bundesabgaben lt. Finanzausgleichsgesetztes
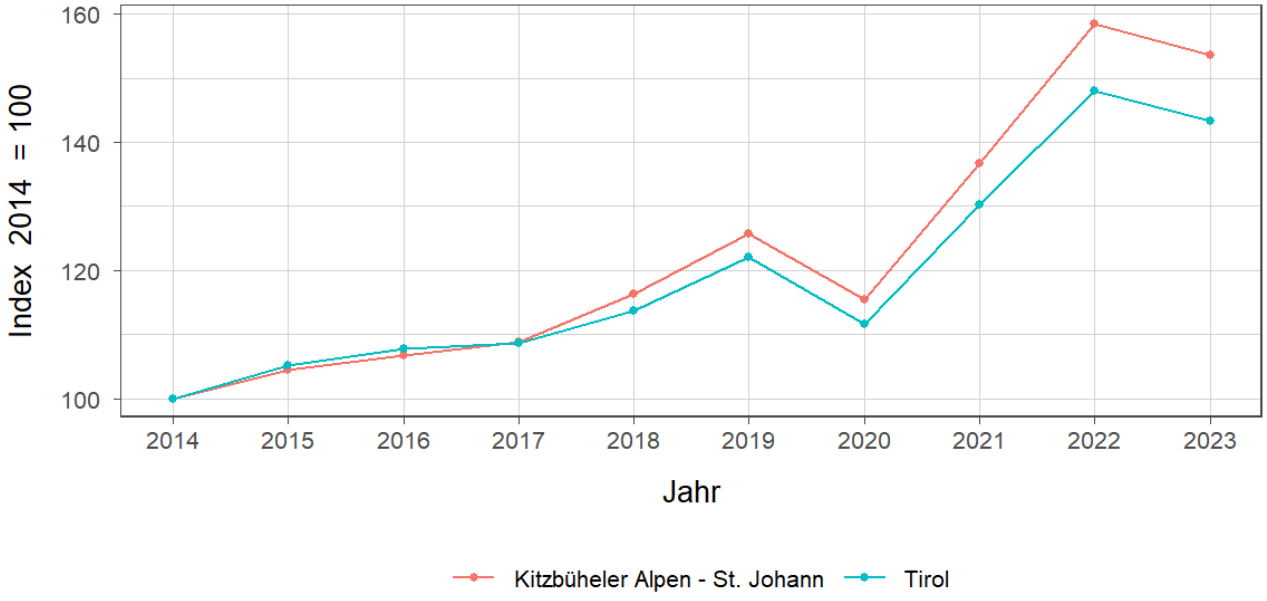
Abbildung 10.2: Entwicklung der Abgabenertragsanteile