Regionsprofil Statistik 2024
Tux-Finkenberg
Tourismusverband 9318

LAND TIROL

Gemeinden im Tourismusverband

Gemeinde	Einwohner
Finkenberg	1.432
Tux	1.927

Amt der Tiroler Landesregierung
Abteilung Raumordnung und Statistik
Landesstatistik Tirol

Innsbruck, 13. Februar 2025

Impressum

Titel	Regionsprofil Statistik 2024 - Tux-Finkenberg - Tourismusverband 9318
Ausgabe	1. Ausgabe
Datum	13. Februar 2025
Herausgeber	Amt der Tiroler Landesregierung Abteilung Raumordnung und Statistik Landesstatistik Tirol
Bearbeitung	MMag. Mario Stadler
Redaktion	Mag. Manfred Kaiser
Adresse	Landhaus 2 Heiliggeiststraße 7-9 6020 Innsbruck
Telefon	0043-512-508-3632
Email	raumordnung.statistik@tirol.gv.at
Website	https://www.tirol.gv.at/statistik

Anmerkungen

Nachdruck - auch auszugsweise - ist nur mit Quellenangabe gestattet.

Wenn bei Begriffen, die sich auf Personengruppen beziehen, nur die männliche Form gewählt wurde, so ist dies nicht geschlechtsspezifisch gemeint, sondern geschah ausschließlich aus Gründen der besseren Lesbarkeit.

Inhaltsverzeichnis

Tabellenverzeichnis 4

Abbildungsverzeichnis 5

1 Flächen 7

2 Naturschutzgebiete 8

3 Bauentwicklung 9

4 Wohnbevölkerung 11

5 Privathaushalte 14

6 Wirtschaft und Beschäftigung 15

7 Land- und Forstwirtschaft 17

8 Tourismus 19

9 Grundversorgung der Tiroler Bevölkerung 24

10 Gemeindefinanzen 25

Tabellenverzeichnis

1.1 Flächennutzung 2024 . . . 7
1.2 Widmungsbestand 2023 . . . 7
2.1 Naturschutz 2024 . . . 8
3.1 Anzahl der Gebäude 2024 . . . 9
3.2 Überwiegende Gebäudenutzung 2024 . . . 9
3.3 Anzahl der Wohnungen 2024 . . . 10
4.1 Anzahl und Entwicklung der Wohnbevölkerung . . . 11
4.2 Altersstruktur 2024 . . . 11
4.3 Höchste abgeschlossene Ausbildung 2022 . . . 12
4.4 Veränderung der Wohnbevölkerung seit 1961 - Volkszählung bzw. Registerzählung . . . 12
4.5 Veränderung der Wohnbevölkerung - Bevölkerungsregister . . . 12
4.6 Wanderungen . . . 13
4.7 Geburten und Sterbefälle . . . 13
5.1 Anzahl und Entwicklung der Privathaushalte . . . 14
5.2 Durchschnittliche Haushaltsgröße . . . 14
5.3 Anzahl und Entwicklung der Einpersonenhaushalte . . . 14
6.1 Erwerbstätige am Arbeitsort (gesamt) . . . 15
6.2 Erwerbstätige am Arbeitsort nach wirtschaftlicher Zugehörigkeit . . . 15
6.3 Erwerbstätige am Wohn- und Arbeitsort . . . 16
6.4 Berufspendler . . . 16
7.1 Anzahl und Entwicklung der Land- und Forstwirtschaftlichen Betriebe . . . 17
7.2 Betriebe nach Erwerbsart 2020 . . . 17
7.3 Betriebe mit Erschwernispunkten 2020 . . . 18
8.1 Nächtigungsentwicklung - Winter seit 1981 . . . 19
8.2 Nächtigungsentwicklung - Winter 2013 bis 2024 . . . 19
8.3 Nächtigungen nach Unterkuftsarten - Winter 2024 . . . 20
8.4 Nächtigungsentwicklung - Sommer seit 1981 . . . 20
8.5 Nächtigungsentwicklung - Sommer 2013 bis 2024 . . . 21
8.6 Nächtigungen nach Unterkuftsarten - Sommer 2024 . . . 21
8.7 Betriebe - Winter 2024 . . . 22
8.8 Betriebe - Sommer 2024 . . . 22
8.9 Betten - Winter 2024 . . . 23
8.10 Betten - Sommer 2024 . . . 23
8.11 Auslastung 2024 . . . 23
9.1 Einrichtungen zur Grundversorgung der Tiroler Bevölkerung 2024 . . . 24
10.1 Eigene Steuern [1] . . . 25
10.2 Eigene Steuern pro Einwohner . . . 25
10.3 Abgabenertragsanteile [1] . . . 26
10.4 Abgabenertragsanteile pro Einwohner . . . 26

Abbildungsverzeichnis

3.1 Entwicklung der Anzahl an Gebäuden 9
4.1 Entwicklung der Wohnbevölkerung 11
6.1 Entwicklung der Erwerbstätigen am Arbeitsort 15
7.1 Entwicklung der Anzahl an land- und forstwirtschaftlichen Betrieben 17
8.1 Nächtigungsentwicklung im Winter 19
8.2 Nächtigungsentwicklung im Sommer 20
8.3 Nächtigungsentwicklung im Vergleich Winter zu Sommer 22
10.1 Entwicklung der Eigenen Steuern 26
10.2 Entwicklung der Abgabenertragsanteile 27

1 Flächen

Tabelle 1.1: Flächennutzung 2024

Flächenart in km²	Tux-Finkenberg	Tirol
Fläche	282,7	12.648,4
Dauersiedlungsraum	14,4	1.630,8
Anteil am Dauersiedlungsraum	5,1	12,9

Quelle: Bundesamt für Eich- und Vermessungswesen

Tabelle 1.2: Widmungsbestand 2023

Widmungskategorie	Fläche in ha	m² / Einwohner		Anteil am DSR in %	
		Tux-Finkenberg	Tirol	Tux-Finkenberg	Tirol
Bauland und Sonderflächen[1]	124,5	370,6	292,0	8,6	13,9
Wohngebiete	35,0				
Mischgebiete	43,9				
Gewerbe- und Industriegebiete	1,3				
Baulandähnliche Sonderflächen	44,2				
Landwirtschaftliche Sonderflächen	8,1				

Quelle: AdTLR, Abt. Raumordnung und Statistik

[1] ausgenommen freilandähnilche Sonderflächen und landwirtschaftliche Sonderflächen

DSR = Dauersiedlungsraum

2 Naturschutzgebiete

Tabelle 2.1: Naturschutz 2024

Schutzgebiete	Fläche in ha	Anteil an Gesamtfläche in %	Anteil der Schutzgebiete an der Gesamtfläche in %
	Tux-Finkenberg		Tirol
Nationalpark Kernzonen	-	-	2,7
Nationalpark Außenzonen	-	-	2,1
Naturschutzgebiete	-	-	5,9
Landschaftsschutzgebiete	-	-	5,3
Geschützte Landschaftsteile	29	0,1	0,1
Ruhegebiete	15.017	53,1	10,8
Sonderschutzgebiete	-	-	0,0
Schutzgebiete insgesamt	15.046	53,2	26,9

Quelle: AdTLR, Abt. Umweltschutz

3 Bauentwicklung

Tabelle 3.1: Anzahl der Gebäude 2024

Jahr	Gebäude		Index 2001 = 100	
	Tux-Finkenberg	Tirol	Tux-Finkenberg	Tirol
1971	645	91.331	54,3	56,6
1981	779	116.875	65,6	72,5
1991	1.000	138.537	84,2	85,9
2001	1.188	161.261	100,0	100,0
2011	1.212	177.745	102,0	110,2
2021	1.249	193.876	105,1	120,2
2024	1.463	215.287	123,1	133,5

Quelle: Statistik Austria, Gebäude und Wohnungsregister

Abbildung 3.1: Entwicklung der Anzahl an Gebäuden

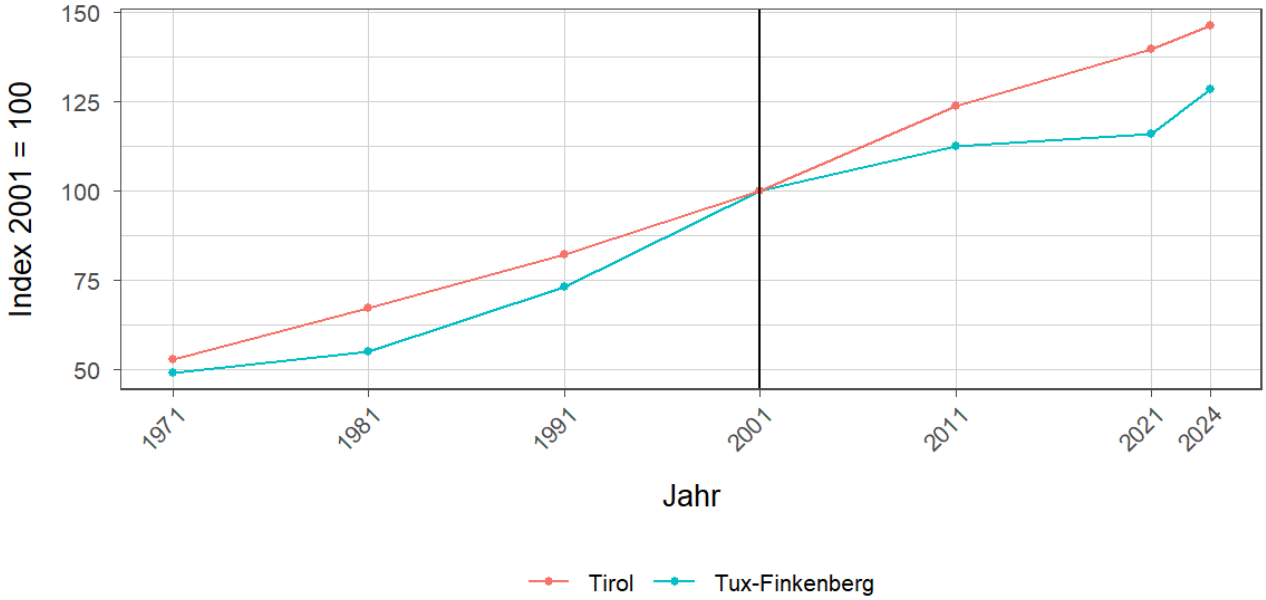

Tabelle 3.2: Überwiegende Gebäudenutzung 2024

Gebäudenutzung	Anzahl	Anzahl an allen Gebäuden in %	
	Tux-Finkenberg		Tirol
Gebäude mit einer Wohnung	537	36,7	44,9
Gebäude mit zwei oder mehr Wohnungen	387	26,5	34,7
Wohngebäude von Gemeinschaften	15	1,0	0,3
Hotels und ähnliche Gebäude	261	17,8	4,1
Andere Gebäude[1]	263	18,0	16,0

Quelle: Statistik Austria, Gebäude und Wohnungsregister

[1] umfasst Bürogebäude, Gebäude des Groß- oder Einzelhandels, Gebäude des Verkehrs- oder Nachrichtenwesens, Werkstätten, Industrie- oder Lagerhallen, Gebäude für Kultur-und Freizeitzwecke sowie des Bildungs- und Gesundheitswesens, Gebäude mit sonstiger Nutzung.

Tabelle 3.3: Anzahl der Wohnungen 2024

Jahr	Wohnungen		Index 2001 = 100	
	Tux-Finkenberg	Tirol	Tux-Finkenberg	Tirol
1971	799	160.196	49,1	52,8
1981	896	203.762	55,1	67,1
1991	1.189	249.774	73,1	82,3
2001	1.626	303.632	100,0	100,0
2011	1.829	375.583	112,5	123,7
2021	1.885	423.796	115,9	139,6
2024	2.090	443.598	128,5	146,1

Quelle: Statistik Austria, Gebäude und Wohnungsregister

4 Wohnbevölkerung

Tabelle 4.1: Anzahl und Entwicklung der Wohnbevölkerung

Jahr	Personen		Index 2001 = 100	
	Tux-Finkenberg	Tirol	Tux-Finkenberg	Tirol
1961	2.561	462.899	74,3	68,7
1971	3.083	540.771	89,5	80,3
1981	3.115	586.663	90,4	87,1
1991	3.440	631.410	99,8	93,8
2001	3.446	673.504	100,0	100,0
2011	3.417	709.319	99,2	105,3
2021	3.379	762.652	98,1	113,2
2024	3.359	775.970	97,5	115,2

Quelle: Statistik Austria, (bis inkl. 2001) Volkszählung, (ab 2011) Registerzählung

Abbildung 4.1: Entwicklung der Wohnbevölkerung

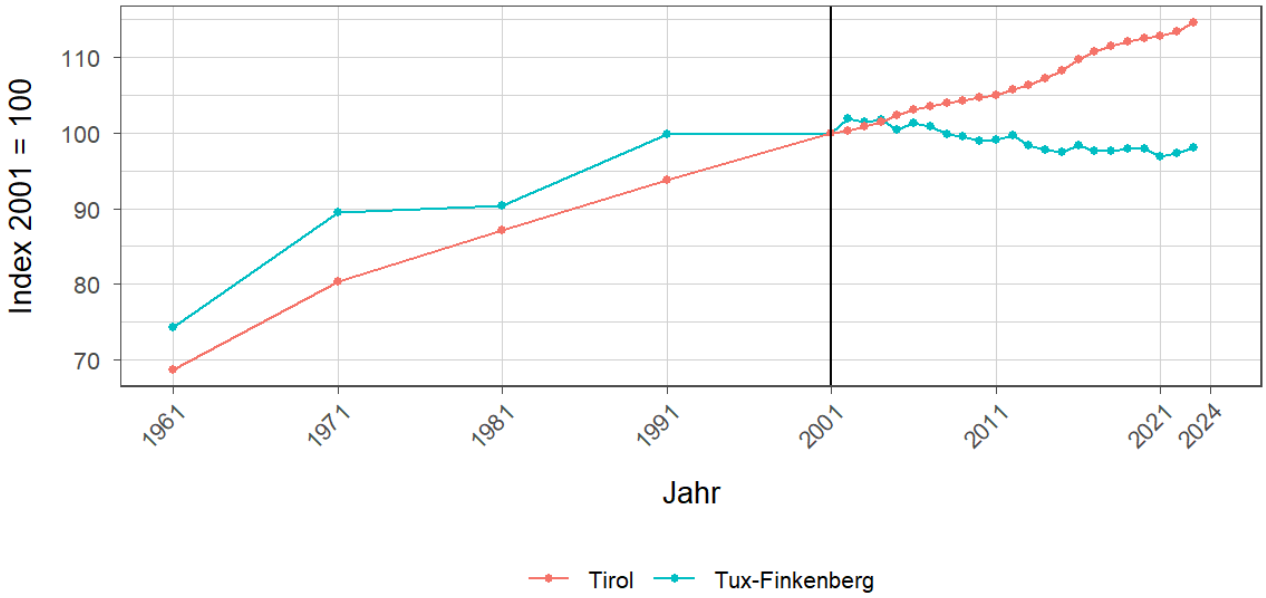

Tabelle 4.2: Altersstruktur 2024

Alter	Personen		in % der Wohnbevölkerung	
	Tux-Finkenberg	Tirol	Tux-Finkenberg	Tirol
unter 15	473	111.995	14,1	14,4
15 bis 64	2.216	513.972	66,0	66,2
65 oder älter	670	150.003	19,9	19,3

Quelle: Statistik Austria, (bis inkl. 2001) Volkszählung, (ab 2011) Bevölkerungsregister

Tabelle 4.3: Höchste abgeschlossene Ausbildung 2022

Bildung	Personen		in % der Wohnbevölkerung im Alter von 15 u. mehr Jahren	
	Tux-Finkenberg	Tirol	Tux-Finkenberg	Tirol
Pflichtschule	838	158.499	29,0	24,1
Lehrabschluss	1.120	212.752	38,8	32,3
Berufsbild. mittlere S.	518	98.713	17,9	15,0
Allg. bild. höhere S.	81	37.301	2,8	5,7
Berufsbild. höhere S.	182	49.313	6,3	7,5
Kolleg	8	4.469	0,3	0,7
Akademie	36	12.926	1,2	2,0
Hochschule	107	84.116	3,7	12,8

Quelle: Statistik Austria, Abgestimmte Erwerbsstatistik

Tabelle 4.4: Veränderung der Wohnbevölkerung seit 1961 - Volkszählung bzw. Registerzählung

Jahr	Insgesamt	Wanderungs-saldo	Geburten-bilanz	in % der Wohnbevölkerung 1961		
				Insgesamt	Wanderungs-saldo	Geburten-bilanz
1961/1971	522	3	519	20,4	0,1	20,3
1971/1981	32	-214	246	1,2	-8,4	9,6
1981/1991	325	44	281	12,7	1,7	11,0
1991/2001	6	-213	219	0,2	-8,3	8,6
2001/2011	-29	-148	119	-1,1	-5,8	4,6
2011/2021	-38	-100	62	-1,5	-3,9	2,4

Quelle: Statistik Austria, Volkszählung bzw. Bevölkerungsregister

Tabelle 4.5: Veränderung der Wohnbevölkerung - Bevölkerungsregister

Jahr	Insgesamt	Wanderungs-saldo	Geburten-bilanz	jährliche Veränderung in %		
				Insgesamt	Wanderungs-saldo	Geburten-bilanz
2017	-2	12	-14	-0,1	0,4	-0,4
2018	13	8	5	0,4	0,2	0,1
2019	-	-8	8	-	-0,2	0,2
2020	-39	-40	1	-1,2	-1,2	0,0
2021	20	24	-4	0,6	0,7	-0,1
2022	25	32	-7	0,7	1,0	-0,2
2023	-19	-25	6	-0,6	-0,7	0,2
2017/2023	-2	3	-5	-0,1	0,1	-0,1

Quelle: Statistik Austria, Bevölkerungsregister

Tabelle 4.6: Wanderungen

Jahr	Personen			jährliche Veränderung in %		
	Zuzüge	Wegzüge	Saldo	Zuzüge	Wegzüge	Saldo
2017	206	194	12	6,1	5,8	0,4
2018	228	220	8	6,8	6,5	0,2
2019	217	225	-8	6,4	6,7	-0,2
2020	188	228	-40	5,6	6,8	-1,2
2021	178	154	24	5,3	4,6	0,7
2022	230	198	32	6,9	5,9	1,0
2023	187	212	-25	5,5	6,3	-0,7
2017/2023	1.434	1.431	3	42,3	42,2	0,1

Quelle: Statistik Austria, Wanderungsstatistik

Tabelle 4.7: Geburten und Sterbefälle

Jahr	Personen			jährliche Veränderung in %		
	Geburten	Sterbefällr	Saldo	Geburten	Sterbefällr	Saldo
2017	20	34	-14	0,6	1,0	-0,4
2018	35	30	5	1,0	0,9	0,1
2019	28	20	8	0,8	0,6	0,2
2020	29	28	1	0,9	0,8	0,0
2021	30	34	-4	0,9	1,0	-0,1
2022	23	30	-7	0,7	0,9	-0,2
2023	31	25	6	0,9	0,7	0,2
2017/2023	196	201	-5	5,8	5,9	-0,1

Quelle: Statistik Austria, Natürliche Bevölkerungsbewegung

5 Privathaushalte

Tabelle 5.1: Anzahl und Entwicklung der Privathaushalte

Jahr	Haushalte		Index 2001 = 100	
	Tux-Finkenberg	Tirol	Tux-Finkenberg	Tirol
1961	603	123.705	53,6	47,5
1971	725	157.267	64,4	60,3
1981	860	188.898	76,4	72,5
1991	921	219.783	81,8	84,3
2001	1.126	260.660	100,0	100,0
2011	1.236	296.712	109,8	113,8
2021	1.307	334.096	116,1	128,2
2022	1.316	338.611	116,9	129,9

Quelle: Statistik Austria, Volkszählung bzw. Registerzählung, Abgestimmte Erwerbsstatistik

Tabelle 5.2: Durchschnittliche Haushaltsgröße

Jahr	Personen pro Haushalte	
	Tux-Finkenberg	Tirol
1961	4,2	3,7
1971	4,3	3,4
1981	3,6	3,1
1991	3,6	2,8
2001	3,1	2,6
2011	2,7	2,4
2021	2,5	2,2
2022	2,5	2,2

Quelle: Statistik Austria, Volkszählung bzw. Registerzählung, Abgestimmte Erwerbsstatistik

Tabelle 5.3: Anzahl und Entwicklung der Einpersonenhaushalte

Jahr	Haushalte		in % der Privathaushalte	
	Tux-Finkenberg	Tirol	Tux-Finkenberg	Tirol
1961	62	16.090	10,3	13,0
1971	81	31.826	11,2	20,2
1981	157	44.728	18,3	23,7
1991	128	55.078	13,9	25,1
2001	225	77.310	20,0	29,7
2011	292	100.474	23,6	33,9
2021	362	121.247	27,7	36,3
2022	377	124.515	28,6	36,8

Quelle: Quelle: Statistik Austria, Volkszählung bzw. Registerzählung, Abgestimmte Erwerbsstatistik

6 Wirtschaft und Beschäftigung

Tabelle 6.1: Erwerbstätige am Arbeitsort (gesamt)

Jahr	Personen		Index 2001 = 100	
	Tux-Finkenberg	Tirol	Tux-Finkenberg	Tirol
1961	1.237	210.522	90,0	69,6
1971	1.181	207.802	86,0	68,7
1981	1.116	243.508	81,2	80,6
1991	1.339	272.092	97,5	90,0
2001	1.374	302.291	100,0	100,0
2011	1.505	328.424	109,5	108,6
2021	1.631	373.489	118,7	123,6
2022	1.555	377.973	113,2	125,0

Quelle: Statistik Austria, Volkszählung bzw. Registerzählung

Abbildung 6.1: Entwicklung der Erwerbstätigen am Arbeitsort

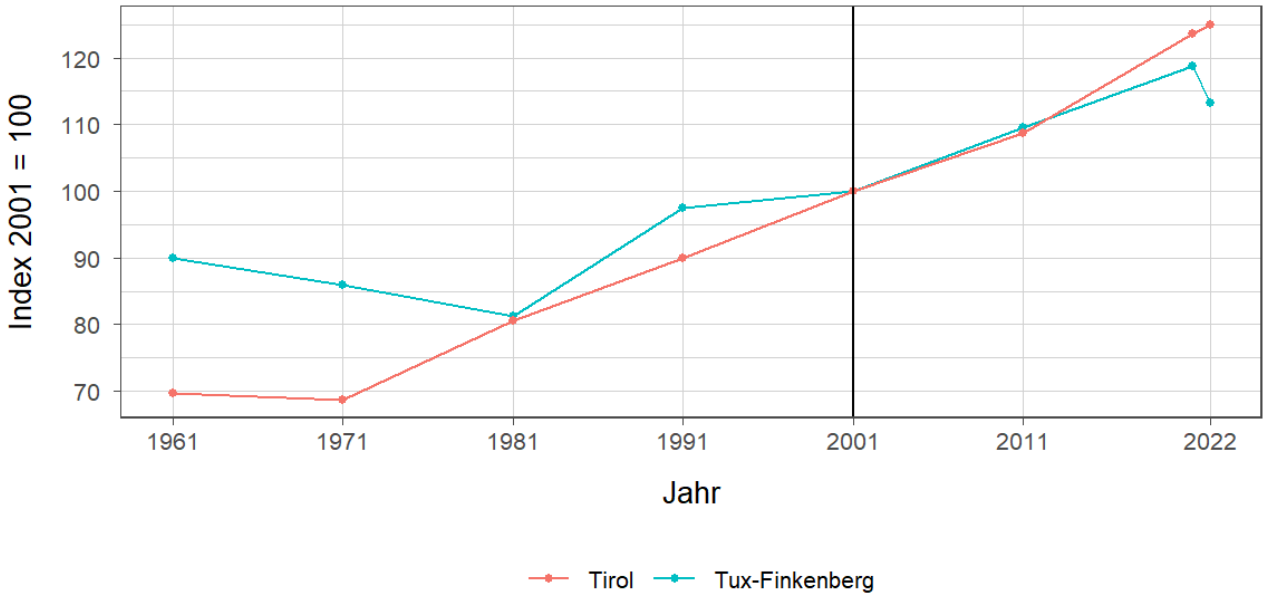

Tabelle 6.2: Erwerbstätige am Arbeitsort nach wirtschaftlicher Zugehörigkeit

Jahr	gesamt	Land- und Forstwirtschaft	Gewerbe und Industrie	darunter Bauwesen	Dienstleistungen	darunter Beherbergungs und Gaststättenwesen
1961	1.237	484	472	62	281	170
1971	1.181	211	574	187	396	211
1981	1.116	179	138	66	799	491
1991	1.339	134	153	79	1.052	678
2001	1.374	129	189	147	1.056	636
2011	1.505	109	195	122	1.201	688
2021	1.631	75	198	123	1.358	746
2022	1.555	82	194	121	1.279	682

Quelle: Statistik Austria, Volkszählung bzw. Registerzählung, Abgestimmte Erwerbsstatistik

Tabelle 6.3: Erwerbstätige am Wohn- und Arbeitsort

Jahr	am Wohnort		am Arbeitsort	
	weiblich	männlich	weiblich	männlich
1961	-	-	429	808
1971	294	787	287	894
1981	507	875	480	636
1991	591	1.006	567	772
2001	605	954	608	766
2011	737	1.013	668	837
2021	810	1.024	739	892
2022	818	1.009	695	860

Quelle: Quelle: Statistik Austria, Volkszählung bzw. Registerzählung, Abgestimmte Erwerbsstatistik

Tabelle 6.4: Berufspendler

Jahr	Gemeinde-einpendler	Gemeinde-binnenpendler	Gemeinde-auspendler	Pendler-saldo absolut	Index des Pendler-saldos[1]
1961	232	-	177	55	105
1971	320	404	220	100	109
1981	175	356	441	-266	81
1991	291	448	549	-258	84
2001	450	490	635	-185	88
2011	433	613	678	-245	86
2021	512	710	715	-203	89
2022	466	699	738	-272	85

Quelle: Quelle: Statistik Austria, Volkszählung bzw. Registerzählung, Abgestimmte Erwerbsstatistik
[1] = (Erwerbstätige am Arbeitsort / Erwerbstätige am Wohnort)*100
Ein Wert unter 100: Zahl der Auspendler aus den Gemeinden in einer Region überwiegt
Ein Wert über 100: Zahl der Einpendler in Gemeinden einer Region überwiegt

Gemeindeeinpendler, Gemeindeauspendler: Personen, deren Wohn- und Arbeitsort in verschiedenen Gemeinden liegen, also Personen, die über Gemeindegrenzen hinweg pendeln.
Erwerbstätige: Personen ab 15 Jahren, die einer bezahlten Tätigkeit von mindestens einer Wochenstunde nachgehen, Selbständige und mithelfende Familienangehörige, Präsenz- und Zivildiener sind eingeschlossen, Personen in Karenz werden nicht berücksichtigt.

7 Land- und Forstwirtschaft

Tabelle 7.1: Anzahl und Entwicklung der Land- und Forstwirtschaftlichen Betriebe

Jahr	Betriebe		Index 1999 = 100	
	Tux-Finkenberg	Tirol	Tux-Finkenberg	Tirol
1960	188	25.365	94,0	139,1
1970	178	23.600	89,0	129,4
1980	175	20.913	87,5	114,7
1990	182	19.739	91,0	108,2
1999	200	18.238	100,0	100,0
2010	189	16.215	94,5	88,9
2020	156	14.215	78,0	77,9

Quelle: Statistik Austria, Land- und Forstwirtschaftliche Betriebszählung bzw. Agrarstrukturerhebung

Abbildung 7.1: Entwicklung der Anzahl an land- und forstwirtschaftlichen Betrieben

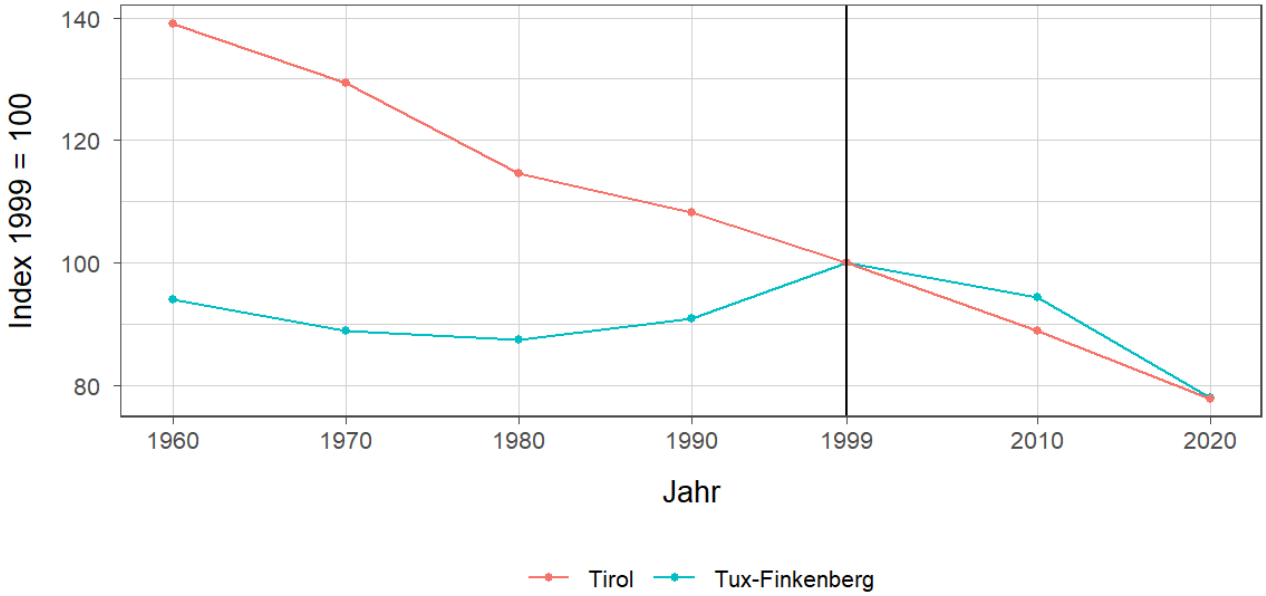

Tabelle 7.2: Betriebe nach Erwerbsart 2020

Erwerbsart	Betriebe		Anteil an allen Betrieben in %	
	Tux-Finkenberg	Tirol	Tux-Finkenberg	Tirol
Haupterwerb	63	4.749	40,4	33,4
Nebenerwerb	60	7.916	38,5	55,7
Pers.Gem.	4	322	2,6	2,3
jur. Person	29	1.228	18,6	8,6

Quelle: Statistik Austria, Agrarstrukturerhebung
Pers.Gem: Personengemeinschaften
jur. Person: Juristische Personen

Tabelle 7.3: Betriebe mit Erschwernispunkten 2020

EP-GR[1]	Betriebe		Anteil an allen Betrieben in %	
	Tux-Finkenberg	Tirol	Tux-Finkenberg	Tirol
EP-GR 1	-	2.015	-	14,2
EP-GR 2	2	2.268	1,3	16,0
EP-GR 3	22	2.265	14,1	15,9
EP-GR 4	83	2.803	53,2	19,7
keine Erschwernis	49	4.864	31,4	34,2

Quelle: Quelle: Statistik Austria, Agrarstrukturerhebung

[1] Zuordnung der Betriebe nach Erschwernispunkten

Bei der Agrarstrukturerhebung 2020 wurden analog zum Grünen Bericht die Betriebe nach ihren Erschwernispunkten den Erschwernispunktegruppen (EPGruppe 1 bis 4)zugeordnet. Die Erschwernispunkte-Gruppen (EP-Gruppen)setzen sich wie folgt zusammen:

EP-Gruppe 1: 5 bis 90 Erschwernispunkte

EP-Gruppe 2: 91 bis 180 Erschwernispunkte

EP-Gruppe 3: 181 bis 270 Erschwernispunkte

EP-Gruppe 4: über 270 (bis maximal 540) Erschwernispunkte

Die Zuordnung der Erschwernispunkte wird im Rahmen des jährlichen Mehrfachantrag-Flächen durchgeführt. Das System der Erschwernispunktegruppen (EP-Gruppen) ist nur bedingt mit den bisherigen Systemen der Einteilung bergbäuerlicher Betriebe bzw. Erschwernisbeurteilung vergleichbar. Betriebe mit weniger als 5 Erschwernispunkten werden in der in der Gruppe „Ohne Erschwernis“ ausgewiesen.

8 Tourismus

Tabelle 8.1: Nächtigungsentwicklung - Winter seit 1981

Jahr	Nächtigungen		Index 2001 = 100	
	Tux-Finkenberg	Tirol	Tux-Finkenberg	Tirol
1981	496.309	17.771.714	62,5	75,6
1991	750.102	21.774.674	94,4	92,6
2001	794.219	23.503.160	100,0	100,0
2011	856.707	24.830.645	107,9	105,6
2021	4.228	712.998	0,5	3,0
2024	852.669	26.032.509	107,4	110,8

Quelle: AdTLR, Raumordnung und Statistik, Tourismusstatistik

Abbildung 8.1: Nächtigungsentwicklung im Winter

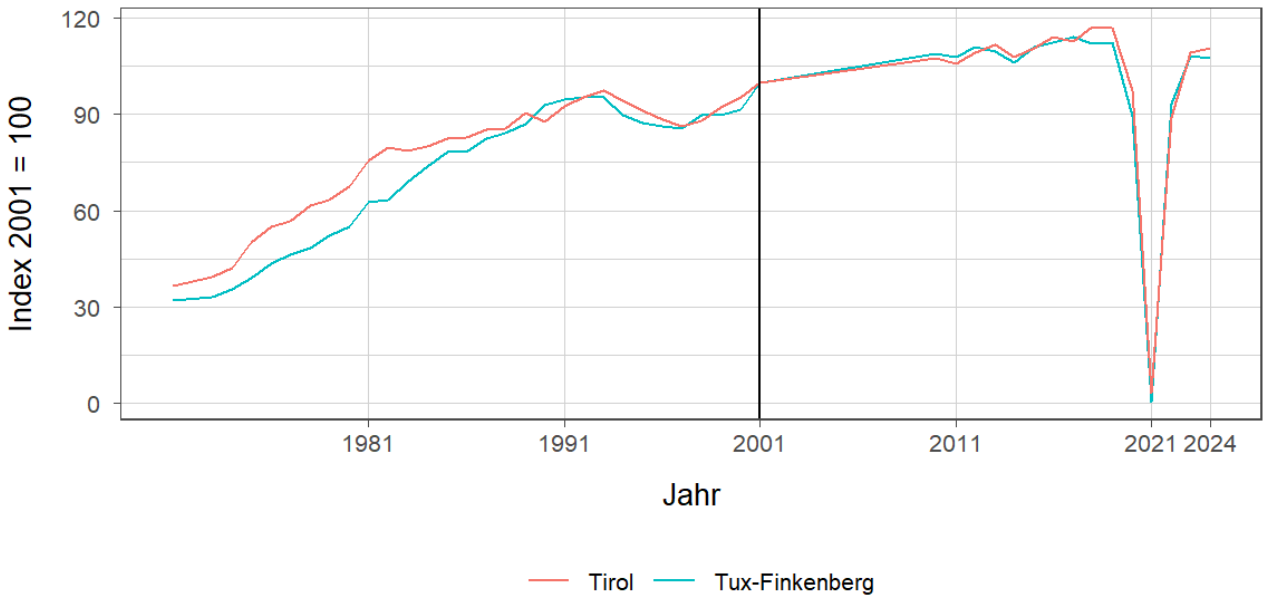

Tabelle 8.2: Nächtigungsentwicklung - Winter 2013 bis 2024

Jahr	Nächtigungen		Index 2013 = 100	
	Tux-Finkenberg	Tirol	Tux-Finkenberg	Tirol
2013	874.917	26.220.929	100,0	100,0
2014	848.092	25.370.402	96,9	96,8
2015	887.521	25.960.806	101,4	99,0
2016	900.029	26.804.089	102,9	102,2
2017	913.075	26.463.873	104,4	100,9
2018	896.124	27.583.016	102,4	105,2
2019	898.409	27.485.847	102,7	104,8
2020	718.329	22.925.568	82,1	87,4
2021	4.164	712.998	0,5	2,7
2022	747.983	20.909.636	85,5	79,7
2023	869.683	25.707.235	99,4	98,0
2024	861.878	26.032.509	98,5	99,3

Quelle: AdTLR, Raumordnung und Statistik, Tourismusstatistik

Tabelle 8.3: Nächtigungen nach Unterkuftsarten - Winter 2024

Kategorie	Nächtigungen		in %	
	Tux-Finkenberg	Tirol	Tux-Finkenberg	Tirol
Gewerblich	686.155	19.407.302	79,6	74,6
davon ***** / ****	429.443	9.032.199	49,8	34,7
***	125.341	3.711.424	14,5	14,3
** / *	68.506	2.371.579	7,9	9,1
Fewo gewerblich	62.865	4.292.100	7,3	16,5
Privat	30.329	765.474	3,5	2,9
Fewo privat	145.394	4.943.111	16,9	19,0
Campingplätze	-	459.132	-	1,8
Sonst. Unterkünfte	-	457.490	-	1,8
Gesamt	861.878	26.032.509	100,0	100,0

Quelle: Quelle: AdTLR, Raumordnung und Statistik, Tourismusstatistik
G = Geheim, da weniger als 3 Betriebe vorhanden

Tabelle 8.4: Nächtigungsentwicklung - Sommer seit 1981

Jahr	Nächtigungen		Index 2001 = 100	
	Tux-Finkenberg	Tirol	Tux-Finkenberg	Tirol
1981	411.450	23.095.058	110,9	135,8
1991	424.865	23.561.062	114,5	138,5
2001	370.970	17.006.337	100,0	100,0
2011	422.778	18.068.597	114,0	106,2
2021	604.435	19.865.249	162,9	116,8
2024	513.889	22.735.856	138,5	133,7

Quelle: AdTLR, Raumordnung und Statistik, Tourismusstatistik

Abbildung 8.2: Nächtigungsentwicklung im Sommer

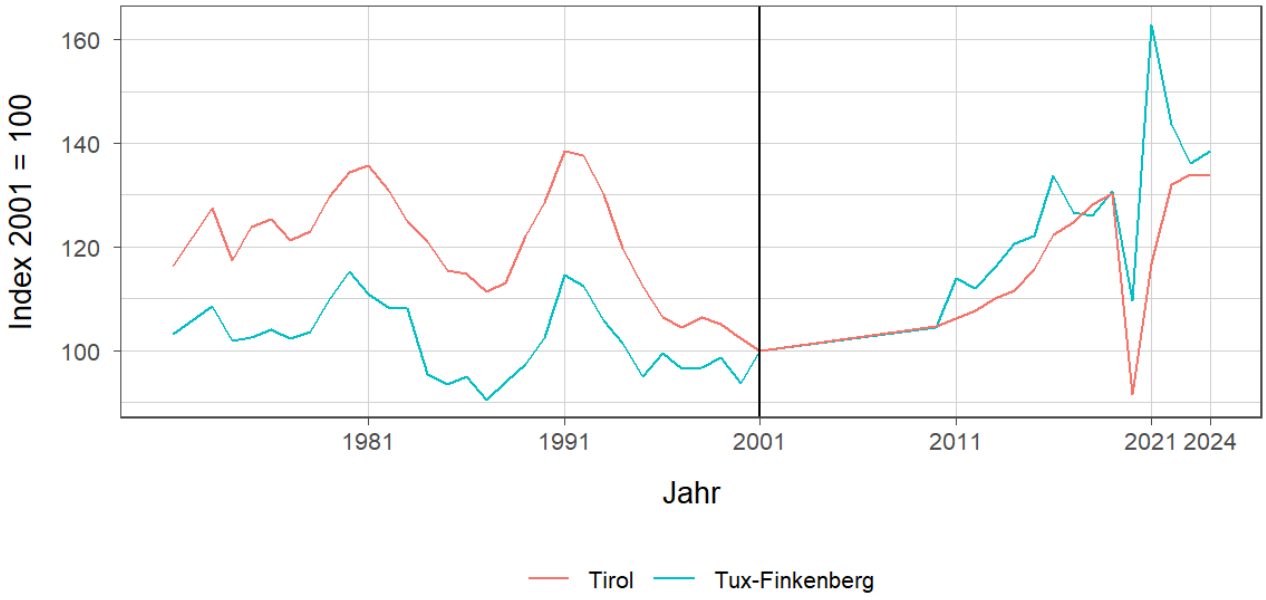

Tabelle 8.5: Nächtigungsentwicklung - Sommer 2013 bis 2024

Jahr	Nächtigungen		Index 2013 = 100	
	Tux-Finkenberg	Tirol	Tux-Finkenberg	Tirol
2013	455.631	18.727.354	100,0	100,0
2014	469.499	18.959.548	103,0	101,2
2015	479.812	19.676.251	105,3	105,1
2016	521.962	20.796.138	114,6	111,0
2017	494.385	21.193.135	108,5	113,2
2018	493.237	21.806.765	108,3	116,4
2019	513.125	22.163.110	112,6	118,3
2020	429.059	15.580.308	94,2	83,2
2021	626.043	19.865.249	137,4	106,1
2022	559.153	22.448.264	122,7	119,9
2023	535.756	22.788.556	117,6	121,7
2024	541.583	22.735.856	118,9	121,4

Quelle: AdTLR, Raumordnung und Statistik, Tourismusstatistik

Tabelle 8.6: Nächtigungen nach Unterkuftsarten - Sommer 2024

Kategorie	Nächtigungen		in %	
	Tux-Finkenberg	Tirol	Tux-Finkenberg	Tirol
Gewerblich	439.693	15.842.435	81,2	69,7
davon ***** / ****	301.357	8.004.255	55,6	35,2
***	76.126	3.286.102	14,1	14,5
** / *	28.898	1.724.310	5,3	7,6
Fewo gewerblich	33.312	2.827.768	6,2	12,4
Privat	13.747	577.967	2,5	2,5
Fewo privat	70.189	3.554.286	13,0	15,6
Campingplätze	456	1.939.261	0,1	8,5
Sonst. Unterkünfte	17.498	821.907	3,2	3,6
Gesamt	541.583	22.735.856	100,0	100,0

Quelle: Quelle: AdTLR, Raumordnung und Statistik, Tourismusstatistik
G = Geheim, da weniger als 3 Betriebe vorhanden

Abbildung 8.3: Nächtigungsentwicklung im Vergleich Winter zu Sommer

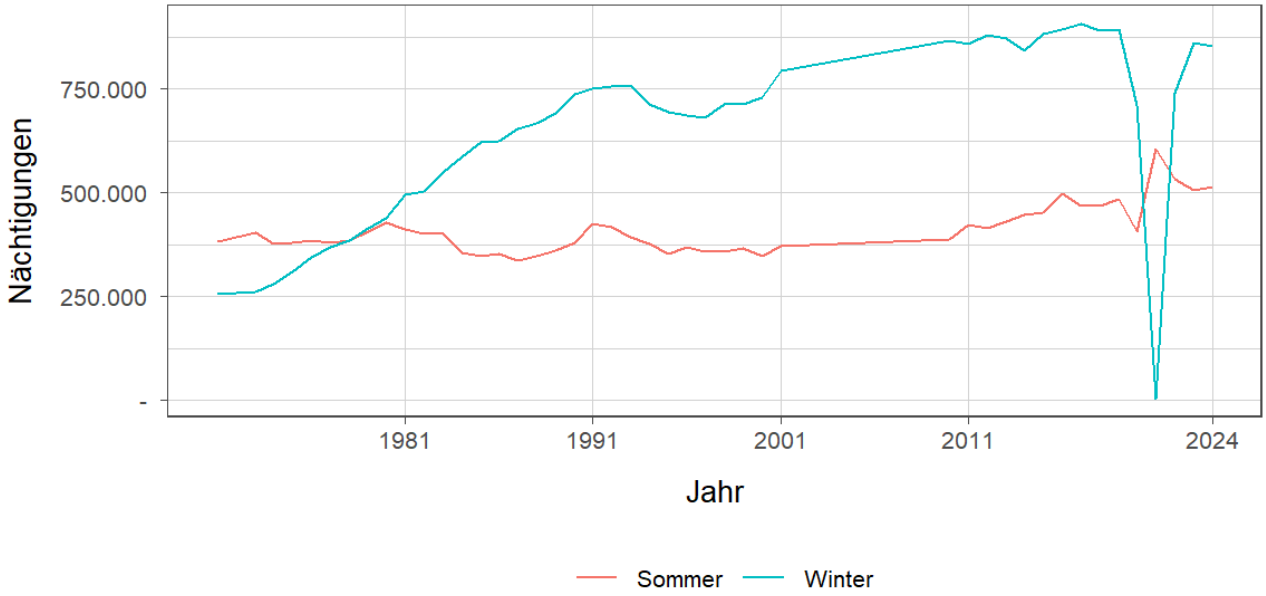

Tabelle 8.7: Betriebe - Winter 2024

Kategorie	Betriebe Winter		in %	
	Tux-Finkenberg	Tirol	Tux-Finkenberg	Tirol
Gewerblich	153	6.090	33,6	27,9
davon ***** / ****	43	942	9,5	4,3
***	30	1.036	6,6	4,7
** / *	32	1.175	7,0	5,4
Fewo gewerblich	48	2.937	10,5	13,4
Privat	55	2.548	12,1	11,7
Fewo privat	247	12.801	54,3	58,6
Sonst. Unterkünfte	-	401	-	1,8
Gesamt	455	21.840	100,0	100,0

Quelle: Quelle: AdTLR, Raumordnung und Statistik, Tourismusstatistik

Tabelle 8.8: Betriebe - Sommer 2024

Kategorie	Betriebe Sommer		in %	
	Tux-Finkenberg	Tirol	Tux-Finkenberg	Tirol
Gewerblich	152	5.892	33,6	27,3
davon ***** / ****	42	906	9,3	4,2
***	31	1.002	6,9	4,6
** / *	32	1.129	7,1	5,2
Fewo gewerblich	47	2.855	10,4	13,2
Privat	54	2.481	11,9	11,5
Fewo privat	241	12.509	53,3	58,0
Sonst. Unterkünfte	5	676	1,1	3,1
Gesamt	452	21.558	100,0	100,0

Quelle: Quelle: AdTLR, Raumordnung und Statistik, Tourismusstatistik

Tabelle 8.9: Betten - Winter 2024

Kategorie	Betten Winter		in %	
	Tux-Finkenberg	Tirol	Tux-Finkenberg	Tirol
Gewerblich	5.819	226.490	72,6	66,4
davon ***** / ****	3.367	90.701	42,0	26,6
***	1.078	46.009	13,5	13,5
** / *	651	33.044	8,1	9,7
Fewo gewerblich	723	56.736	9,0	16,6
Privat	453	18.150	5,7	5,3
Fewo privat	1.738	84.750	21,7	24,8
Sonst. Unterkünfte	-	11.761	-	3,4
Gesamt	8.010	341.151	100,0	100,0

Quelle: Quelle: AdTLR, Raumordnung und Statistik, Tourismusstatistik

Tabelle 8.10: Betten - Sommer 2024

Kategorie	Betten Sommer		in %	
	Tux-Finkenberg	Tirol	Tux-Finkenberg	Tirol
Gewerblich	5.809	219.945	71,3	65,1
davon ***** / ****	3.336	87.233	40,9	25,8
***	1.102	44.763	13,5	13,2
** / *	661	32.218	8,1	9,5
Fewo gewerblich	710	55.731	8,7	16,5
Privat	436	17.692	5,4	5,2
Fewo privat	1.680	82.599	20,6	24,4
Sonst. Unterkünfte	222	17.834	2,7	5,3
Gesamt	8.147	338.070	100,0	100,0

Quelle: Quelle: AdTLR, Raumordnung und Statistik, Tourismusstatistik

Tabelle 8.11: Auslastung 2024

Kategorie	Auslastung in % [1]			
	Tux-Finkenberg		Tirol	
	Winter	Sommer	Winter	Sommer
Gewerblich	64,8	41,1	47,1	39,1
davon ***** / ****	70,1	49,1	54,7	49,9
***	63,9	37,5	44,3	39,9
** / *	57,8	23,8	39,4	29,1
Fewo gewerblich	47,8	25,5	41,6	27,6
Privat	36,8	17,1	23,2	17,8
Fewo privat	46,0	22,7	32,0	23,4
Sonst. Unterkünfte	NaN	42,8	21,4	25,0
Gesamt	59,1	36,1	41,2	33,4

Quelle: Quelle: AdTLR, Raumordnung und Statistik, Tourismusstatistik
[1] Winter: 100 Prozent entsprechen 181 (bzw. 182 im Schaltjahr) Vollbelegungstagen
Sommer: 100 Prozent entsprechen 184 Vollbelegstagen
Aus Datenverfügbarkeitsgründen wurde die Auslastung mit der Bettenzahl des Vorjahres berechnet
G = Geheim, da weniger als 3 Betriebe vorhanden

9 Grundversorgung der Tiroler Bevölkerung

Tabelle 9.1: Einrichtungen zur Grundversorgung der Tiroler Bevölkerung 2024

Einrichtungen	Tux-Finkenberg	Tirol
Nahversorger	6	690
Verkaufsfläche der Nahversorger (in m²)	1.349	356.831
Verkaufsfläche (in m²/Einwohner)	0	0
Metzger	1	149
Baecker	1	374
Polizeiinspektion	-	78
Praktischer_Arzt	2	674
Zahnheilkunde	-	427
Apotheke	-	131
Hausapotheke	1	55
Altersheim	-	93
Postamt	-	37
Postpartner	1	114
Bankfiliale	3	409
Tankstelle	1	304
Kinderkrippe	1	310
Kindergarten	3	484
Hort	1	114
Volksschule	3	351
Mittelschule	1	106
Sonderschule	-	20
Poly	-	28
AHS	-	27

Quelle: AdTLR, Raumordnung und Statistik, Erhebung zur Grundversorgung der Tiroler Bevölkerung

10 Gemeindefinanzen

Tabelle 10.1: Eigene Steuern [1]

Jahr	Steuern in Tsd. Euro		Index 2014 = 100	
	Tux-Finkenberg	Tirol	Tux-Finkenberg	Tirol
2014	1.937	332.524	100,0	100,0
2015	2.010	345.545	103,8	103,9
2016	2.019	360.435	104,2	108,4
2017	2.196	373.058	113,4	112,2
2018	2.350	388.551	121,3	116,8
2019	2.405	405.946	124,2	122,1
2020	2.161	400.991	111,5	120,6
2021	1.924	400.778	99,3	120,5
2022	2.562	446.231	132,3	134,2
2023	2.797	486.467	144,4	146,3

Quelle: AdTLR, Abt. Gemeinden, Die Finanzlage der Gemeinden Tirols

Tabelle 10.2: Eigene Steuern pro Einwohner

Jahr	Pro Einwohner in Euro		Index 2014 = 100	
	Tux-Finkenberg	Tirol	Tux-Finkenberg	Tirol
2014	577	456	100,0	100,0
2015	594	467	102,9	102,5
2016	600	483	104,1	105,9
2017	653	497	113,3	108,9
2018	696	515	120,7	112,8
2019	713	536	123,6	117,4
2020	648	528	112,3	115,6
2021	574	525	99,5	115,0
2022	758	579	131,4	126,8
2023	Inf	Inf	Inf	Inf

Quelle: AdTLR, Abt. Gemeinden, Die Finanzlage der Gemeinden Tirols
[1] Ausschließliche Gemeindeabgaben i. S. des Finanzausgleichsgesetztes (Grundsteuer A und B, Kommunalsteuer, Sonstige Steuern)

Abbildung 10.1: Entwicklung der Eigenen Steuern

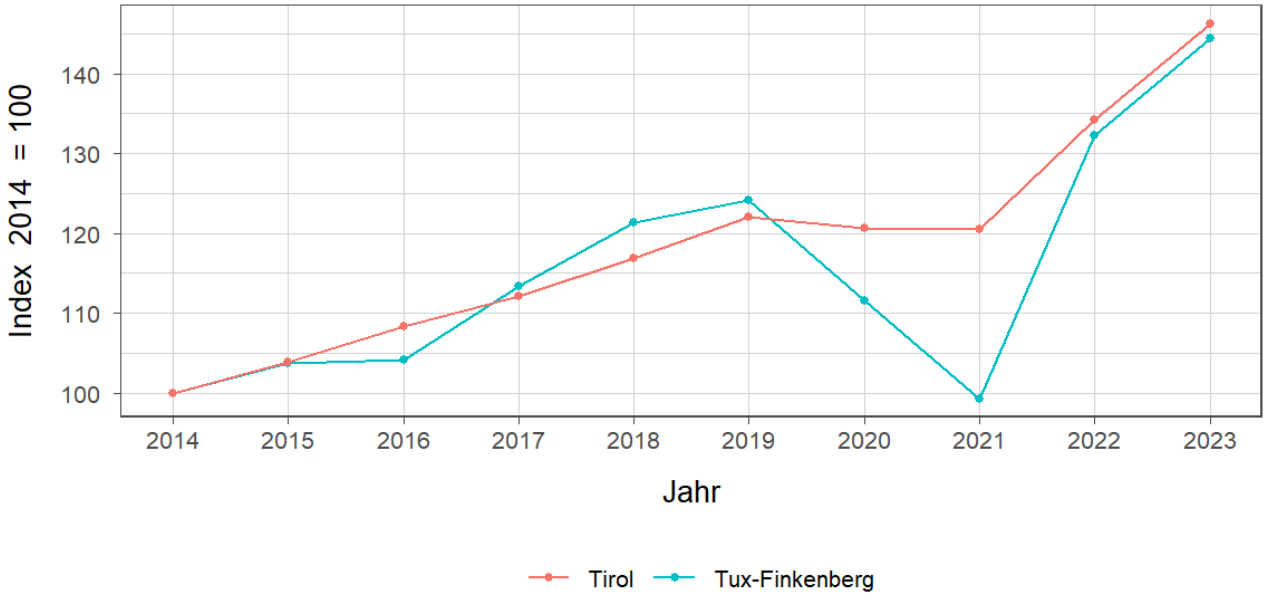

Tabelle 10.3: Abgabenertragsanteile [1]

Jahr	Abgabenertragsanteie in Tsd. Euro		Index 2014 = 100	
	Tux-Finkenberg	Tirol	Tux-Finkenberg	Tirol
2014	3.813	696.908	100,0	100,0
2015	3.943	733.155	103,4	105,2
2016	3.989	751.116	104,6	107,8
2017	4.040	756.870	106,0	108,6
2018	4.202	792.641	110,2	113,7
2019	4.417	851.034	115,8	122,1
2020	4.107	777.780	107,7	111,6
2021	4.670	907.213	122,5	130,2
2022	5.002	1.031.610	131,2	148,0
2023	4.867	998.209	127,6	143,2

Quelle: AdTLR, Abt. Gemeinden, Die Finanzlage der Gemeinden Tirols

Tabelle 10.4: Abgabenertragsanteile pro Einwohner

Jahr	Pro Einwohner in Euro		Index 2014 = 100	
	Tux-Finkenberg	Tirol	Tux-Finkenberg	Tirol
2014	1.135	956	100,0	100,0
2015	1.164	992	102,6	103,7
2016	1.186	1.007	104,5	105,3
2017	1.202	1.008	105,9	105,4
2018	1.245	1.050	109,7	109,8
2019	1.309	1.123	115,4	117,5
2020	1.231	1.023	108,5	107,0
2021	1.392	1.187	122,7	124,2
2022	1.479	1.337	130,4	139,9
2023	Inf	Inf	Inf	Inf

Quelle: AdTLR, Abt. Gemeinden, Die Finanzlage der Gemeinden Tirols

[1] Anteile der Gemeinden an den gemeinschaftlichen Bundesabgaben lt. Finanzausgleichsgesetztes
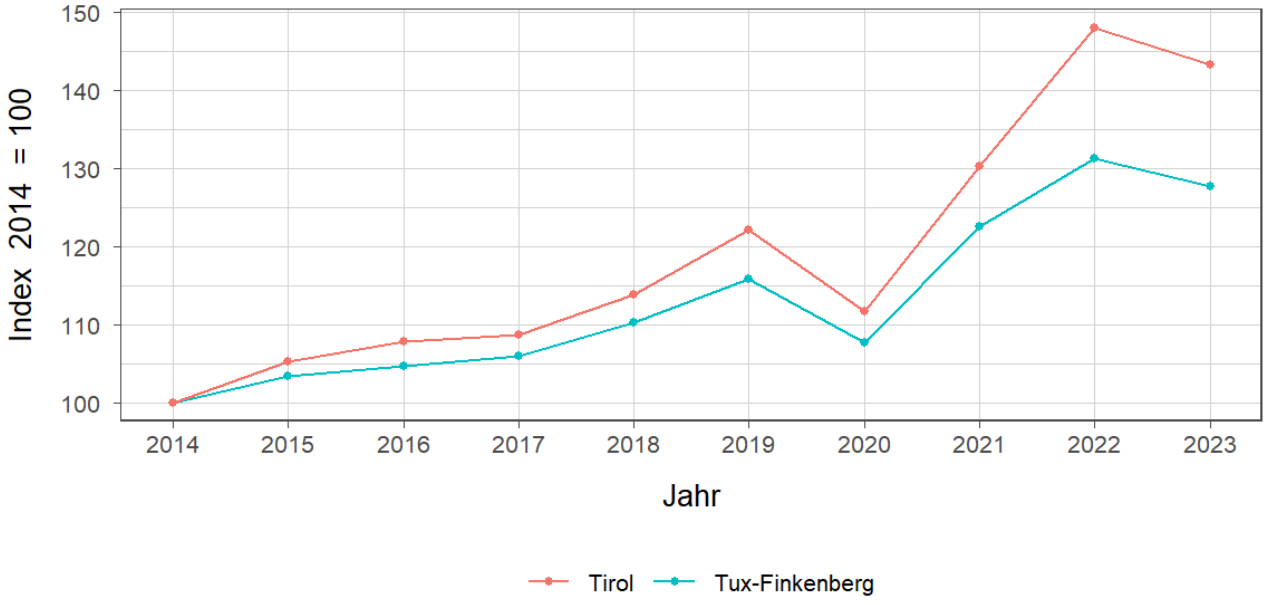
Abbildung 10.2: Entwicklung der Abgabenertragsanteile